Infrastructures et Déplacements

2020 résultats des comptages de circulation



Février 2021

PYRÉNÉES ORIENTALES

SOMMAIRE :

1- Notice explicative

- Généralités
- moyens humains
- les différents types de comptage routiers
- fonctionnement du comptage routier
- méthodes de calcul des Moyennes Journalières Annuelles
- le comptage Poids-Lourds
- les enquêtes de comptage
- distances parcourues sur Routes Départementales
- impact de la crise du coronavirus sur le trafic routier.

2- Cartes de localisation des postes de comptages

- localisation des stations SIREDO
- localisation des stations solaires
- localisation des points de comptage à boucles de détection
- localisation des compteurs temporaires

3- Cartes des trafics routiers

- carte du trafic routier (Moyenne Journalière Annuelle)
- carte du trafic routier estival (Moyenne Journalière Estivale)
- carte du trafic poids-lourds
- cartes du trafic sur 2x2 voies (MJA et MJE)

4- Tableaux généraux des sections de comptage

5- Fiches détaillées des postes permanents

- évolutions du trafic mensuel & annuel comparée à l'année n-1
- évolutions du trafic mensuel & annuel sur 5 ans

Notice explicative

1 – Généralités

Les mesures de trafic se sont développées pour satisfaire différentes demandes qui répondent à plusieurs objectifs. Une bonne connaissance du trafic routier sur l'ensemble du département est en effet utile et nécessaire pour :

→ **aider à la décision** pour les projets d'études générales à long terme,
→ **concevoir** les projets d'aménagement,
→ procéder à des études de trafic dans le cadre de la **sécurité routière**,
→ mettre en place une **bonne exploitation des chantiers**,
→ **optimiser** les **opérations d'entretien**,
→ prévoir la **régulation du trafic**,
→ **optimiser le dimensionnement des chaussées** et de leur réfection,
→ **mesurer** l'enjeu des mesures de **protection contre les pollutions sonores**.

2 – Les moyens humains

À la Direction des Infrastructures & Déplacements du Département des P.-O., une équipe de **deux agents** affectés au Service de Gestion de la Voirie est chargée de la mise en place, de l'exploitation et de l'entretien des matériels de comptage ainsi que de l'exploitation des données de comptage.

3 – Types de comptages

Les comptages permanents :

Ils consistent à recenser la circulation de façon continue en certains points significatifs du réseau, notamment sur les routes à fort trafic. Pour ce faire les routes départementales sont équipées de :

- **28 stations SIREDO**
- **53 stations solaires**.



En 2020, une nouvelle station SIREDO a été installée sur la **RD83 au Grau Saint Ange** sur la commune du **Barcarès**.
Elle permet la discrimination TV/PL



Les comptages tournants :

L'opération consiste à installer des **compteurs temporaires** sur les sections de route non équipées de compteurs permanents pendant **quatre semaines** sur une année civile, en général, **une semaine par saison** (automne, hivers, printemps, été).
Une **cinquantaine** de sections font l'objet d'un comptage de ce type chaque année ; ce qui permet d'obtenir un renouvellement du recensement du trafic entre 3 et 10 ans selon la classe de trafic.

Type de réseau	A	B	C	D
Classe de route en Véhicules/jours	Plus de 7 500	Entre 5 000 et 7 500	Entre 1 000 et 5 000	moins de 1 000
Fréquence des comptages	3 ans	3 ans	5 ans	10 ans

Pour les sections de type C et D, la technique de comptage est le **tube pneumatique**.
Pour les sections de type A, et certaines de type B (selon le pourcentage de poids-lourds), on opte pour la mise en place de **boucles de détection magnétique** incorporées dans la chaussée.
En effet, le tube ne peut plus être la technique utilisée pour des raisons de fiabilité des données (arrachage des tubes) mais aussi de sécurité pour les agents lors des poses/déposes.



1. Illustration: Logette et boucles électromagnétiques pour comptage tournant

Les résultats des comptages tournants permettent d'évaluer les moyennes annuelles sur l'ensemble du réseau par la méthode de rattachement décrite dans le chapitre 5

4 – Fonctionnement du système

Les stations de comptage permanents :

De type SIREDO ou **stations solaires** sont des équipements dynamiques routiers reliés à des capteurs-détecteurs à boucles électromagnétiques noyées sous chaussée. Ces capteurs sont associés à une unité de détection et à une unité de mesure et de traitement. Ces stations permettent de mesurer avec une bonne précision le débit par sens et le taux de poids lourds 24h/24h toute l'année. Suivant le nombre de capteurs et l'unité de détection d'autres informations peuvent être recueillies telles que la vitesse de passage, la distance entre véhicule, la classe de véhicules, etc.

SIREDO est le **S**ystème **I**nformatisé de **R**ecueil de **D**onnées, de transmission, de concentration et de présentation des données sur le trafic routier. Ces stations sont alimentées électriquement par le réseau Enedis et sont dotées d'une liaison TCP/IP de type 3G.

Les doubles boucles permettent en plus des comptages d'obtenir des données vitesses et longueurs de véhicules.

→ de 0 à 6 m = VL
→ de 6 à 7 m = 3,5 T
→ de 7 à 9 m = 7,5 T
→ plus de 9 m = semi-remorque

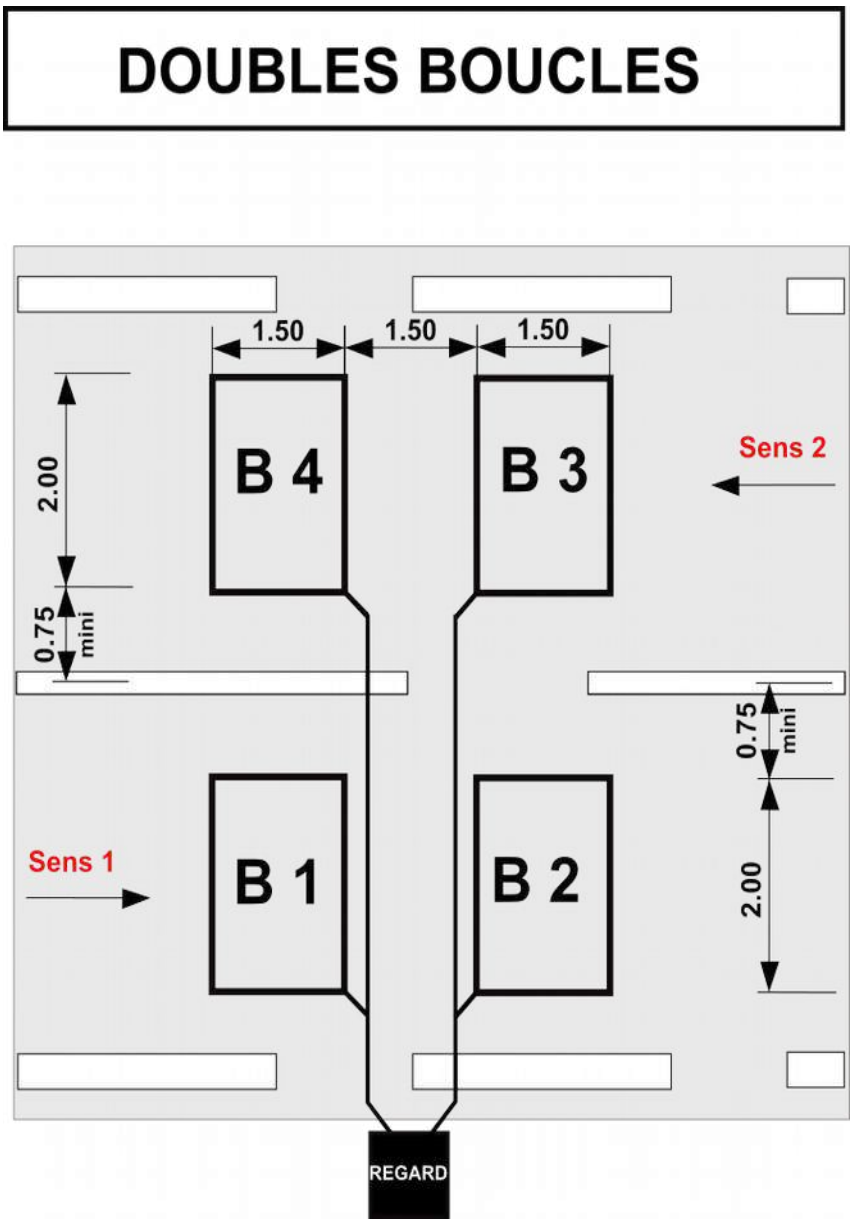

Relevé d'une station SIREDO

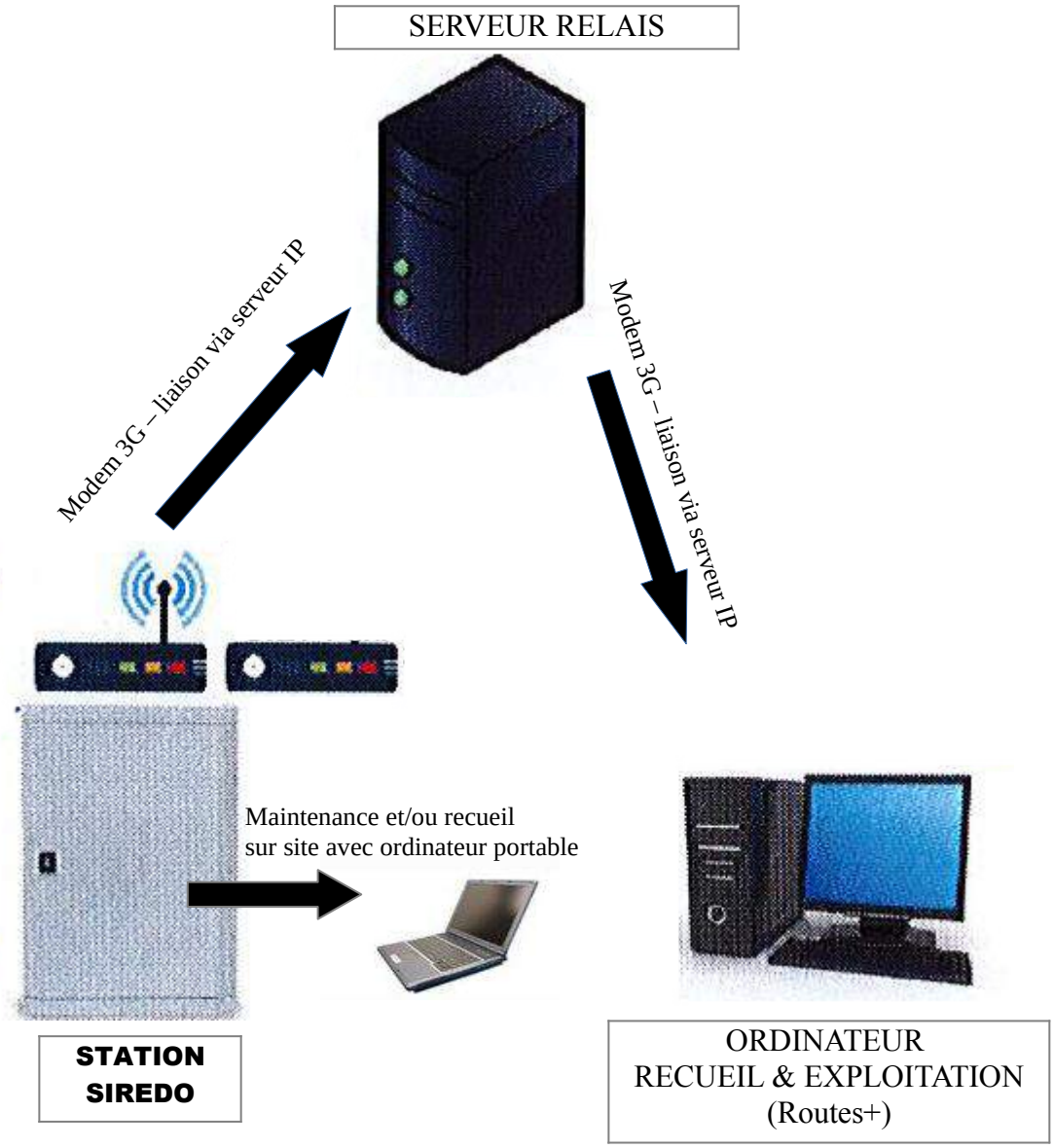

Relevé d'une station Solaire



Les comptages tournants

Ce système est le plus ancien des systèmes de comptage automatique. Un compteur détecte et enregistre les **variations de pression** dans un **tube creux en caoutchouc** qui traverse la chaussée installée temporairement en même temps que le boîtier de comptage. On peut faire éventuellement des analyses de vitesse (avec deux tubes d'un écartement prédéfini) mais l'inconvénient est que les tubes peuvent être arrachés. Aussi ils ne peuvent être installés que sur une courte durée et sur des voies à **moyens et faibles trafic**.
Pour les routes à plus fort trafic (plus de 7 500 véh/jour), des boucles de détection électro-magnétiques sont installées (cf. chapitre 3)





Le logiciel Route+

de la société Sfériel permet de collecter les mesures et d'effectuer les traitements statistiques pour ensuite éditer des rapports (horaires, journaliers, mensuels et annuels).

5 – Méthodes de calcul

Rattachement – Actualisation :

Pour les comptages tournants, les moyennes journalières annuelles (**M.JA**) sont calculées par la formule suivante

$$MJA = \frac{mct}{(mcp \times mja)}$$

mct est la moyenne du comptage tournant calculée sur une période de jours réellement comptés.
mcp est la moyenne calculée au poste pilote permanent de rattachement sur cette même période.
mja est la moyenne journalière annuelle du poste de rattachement.

Les actualisations année par année sont calculées par la formule :

$$MJA^{(n)} = \frac{mja^{(n)}}{(MJA^{(n-1)} \times mja^{(n-1)})}$$

$mja^{(n)}$ est la moyenne journalière annuelle du poste permanent de l'année considérée.
$MJA^{(n-1)}$ est ma moyenne journalière annuelle du poste permanent de l'année précédente.
$mja^{(n-1)}$ est la moyenne journalière annuelle du poste tournant de l'année précédente.

Cette formule de calcul des comptages tournants est effectuée automatiquement par le logiciel Routes+

M.J.E est la moyenne journalière été (juillet, août).

M.J.H est la moyenne journalière hiver calculée sur les dix autres mois de l'année.

6- Le Pourcentage Poids Lourds

La connaissance du nombre de poids lourd peut être obtenue :
- lors **d'enquêtes** avec la mise en place de **compteurs à 2 tubes pneumatiques.**



- tout au long de l'année à l'aide des **stations de comptages permanents** et par deux méthodes

Méthode 1 – Vitesse – Présence de deux boucles par voie de circulation .

Il s'agit de mesurer le temps de passage entre les deux boucles (cf schéma ci-dessous)

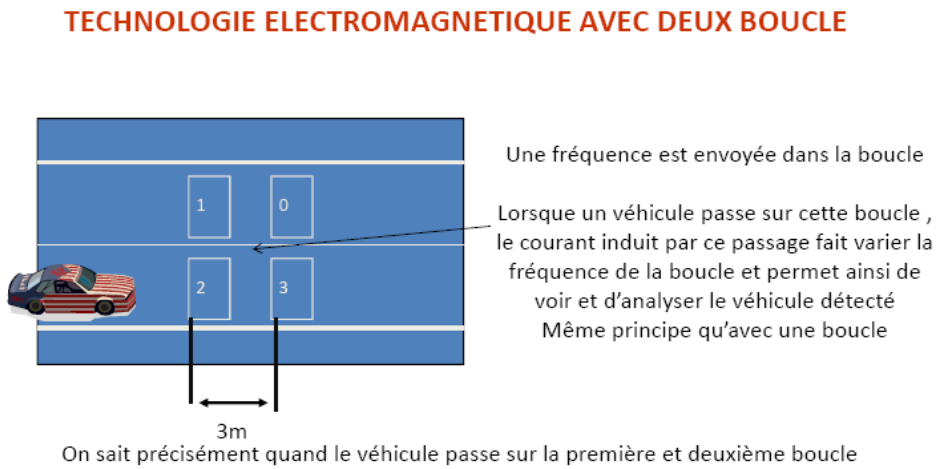

On sait précisément quand le véhicule passe sur la première et deuxième boucle
Son passage nous permet de mesurer le temps qu'il met pour réaliser cette distance
L'intervalle fixe entre chaque front de boucle étant de 3m on peut en déduire sa vitesse et sa longueur avec plus de précision.

Vitesse = distance effectuée (3m) / temps pour le parcourir (calculé par la station)
Si on connaît sa vitesse, on connaît aussi sa longueur = vitesse /temps
La vitesse et la longueur étant plus précise, on peut ainsi créer plusieurs classes

C'est la méthode de discrimination des Poids-Lourds la plus fiable mais elle suppose un investissement initial en Génie Civil plus important car il faut deux boucles par voie de circulation. Elle permet en outre de classifier les Poids Lourds (nombre d'essieux, bus).

Méthode2 – Signature - Présence d'une boucle par voie de circulation .

Il s'agit de mesurer la signature électromagnétique du véhicule qui passe sur la boucle. Selon la puissance de la perturbation du signal, on en déduit si c'est un Poids-Lourds ou un Véhicule Léger. (cf schéma ci-dessous)

La méthode est moins fiable, mais elle permet de se passer de la réalisation d'une deuxième boucle. Elle ne permet pas non plus la classification des Poids-Lourds.

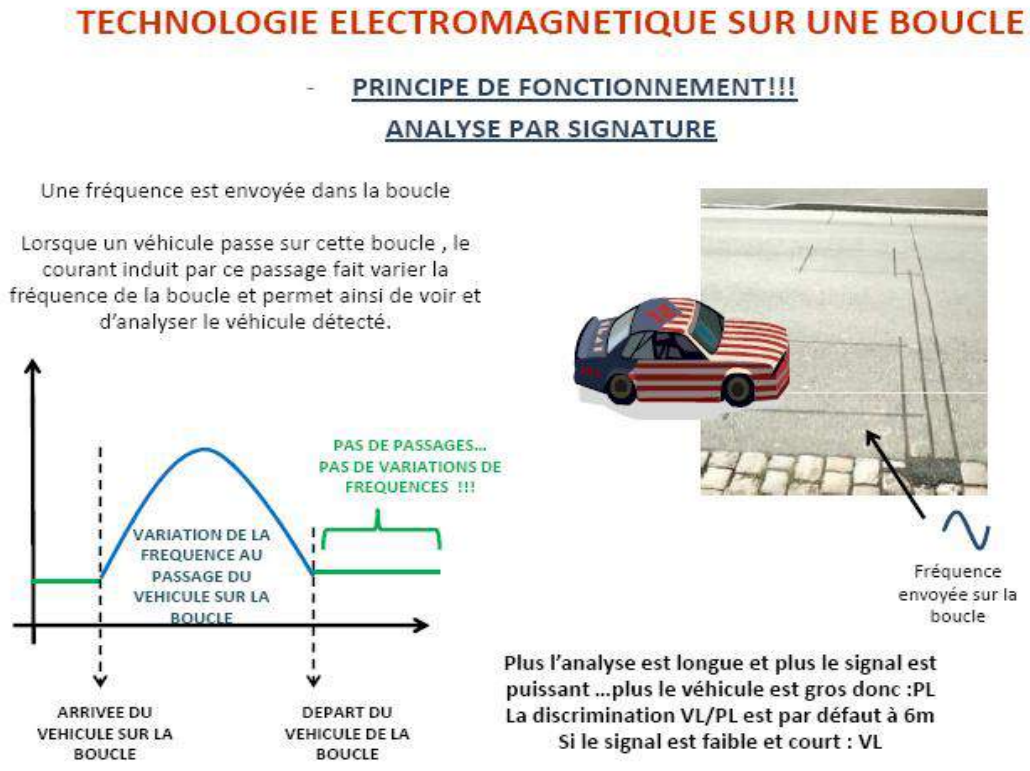

7 – Autres comptages : les comptages temporaires ponctuels à la demande

En 2020, l'équipe « comptages » a procédé à **17 enquêtes** sur 35 points de comptages, de vitesses, de comptages Tous Véhicules et/ou poids lourds dans le cadre d'études ou de travaux ponctuels.

Liste des enquêtes réalisées en 2020 :

- 1) D37– Le Soler (Vitesse) – 2 points de comptage.
- 2) D612– Millas/Thuir (Vitesse) – 3 points de comptage.
- 3) D4– Olette (TV/PL) – 1 point de comptage.
- 4) D8 - Montescot (TV/PL) – 1 point de comptage.
- 5) D89– St-Leocadie/Puigmal (TV/PL) – 1 point de comptage.
- 6) D115 – la Forge de Reynes (Vitesse) – 3 points de comptage.
- 7) D30 – Caldegas (Vitesse) – 2 points de comptage.
- 8) D7- St-Paul de Fenouillet (TV) – 1 point de comptage.
- 9) sur 10 OA dans tout le dept (PL) – 10 points de comptage.
- 10) D48 – Castenou (TV/PL) – 1 point de comptage.
- 11) D13B – Valmanya (TV) – 1 point de comptage.
- 12) D53 – Amélie les Bains (Vitesse) – 1 point de comptage.
- 13) D13/D13E - Vinça (Vitesse) – 3 points de comptage.
- 14) D616 - St-Estève (Vitesse) – 1 point de comptage.
- 15) D11/D61 – Montesquieu (Vitesse) – 2 points de comptage.
- 16) D5B – Salses (TV/PL) – 1 point de comptage.
- 17) D50 - Elne (TV/PL) – 1 point de comptage.

Les résultats sont classés au Service de Gestion de Voirie où ils peuvent être consultés.

8 – Résultat de l'analyse de l'évolution du trafic sur les RD du département

Jusqu'en 2006, le trafic sur l'ensemble des routes départementales était en augmentation constante.

Depuis 2006, date du transfert des N9 et N114 dans le réseau départemental, une analyse plus précise permet de mettre en évidence :

- Une augmentation de 5 % en 2007
- Une diminution de 4,25 % en 2008
- Une légère tendance à la hausse en 2009
- Une diminution de 1,84 % en 2010
- Une augmentation de 0,75 % en 2011
- Une augmentation de 2,52 % en 2012
- Une augmentation de 2,27 % en 2013
- Une augmentation de 3,11 % en 2014
- Une augmentation de 3,02 % en 2015
- Une augmentation de 2,09 % en 2016
- Une augmentation de 2,87 % en 2017
- Une augmentation de 3,19 % en 2018
- Une diminution de 0,3 % en 2019
- **Une diminution de 9 % en 2020 (**niveau de 2014/2015)

Ci-après le graphique montre l'évolution des distances parcourues au fil des ans sur les routes départementales des Pyrénées-Orientales en comparaison avec la croissance démographique de ces dernières années.

DEPARTEMENT DES P.-O.

EVOLUTION DES DISTANCES PARCOURUES SUR ROUTES DEPARTEMENTALES

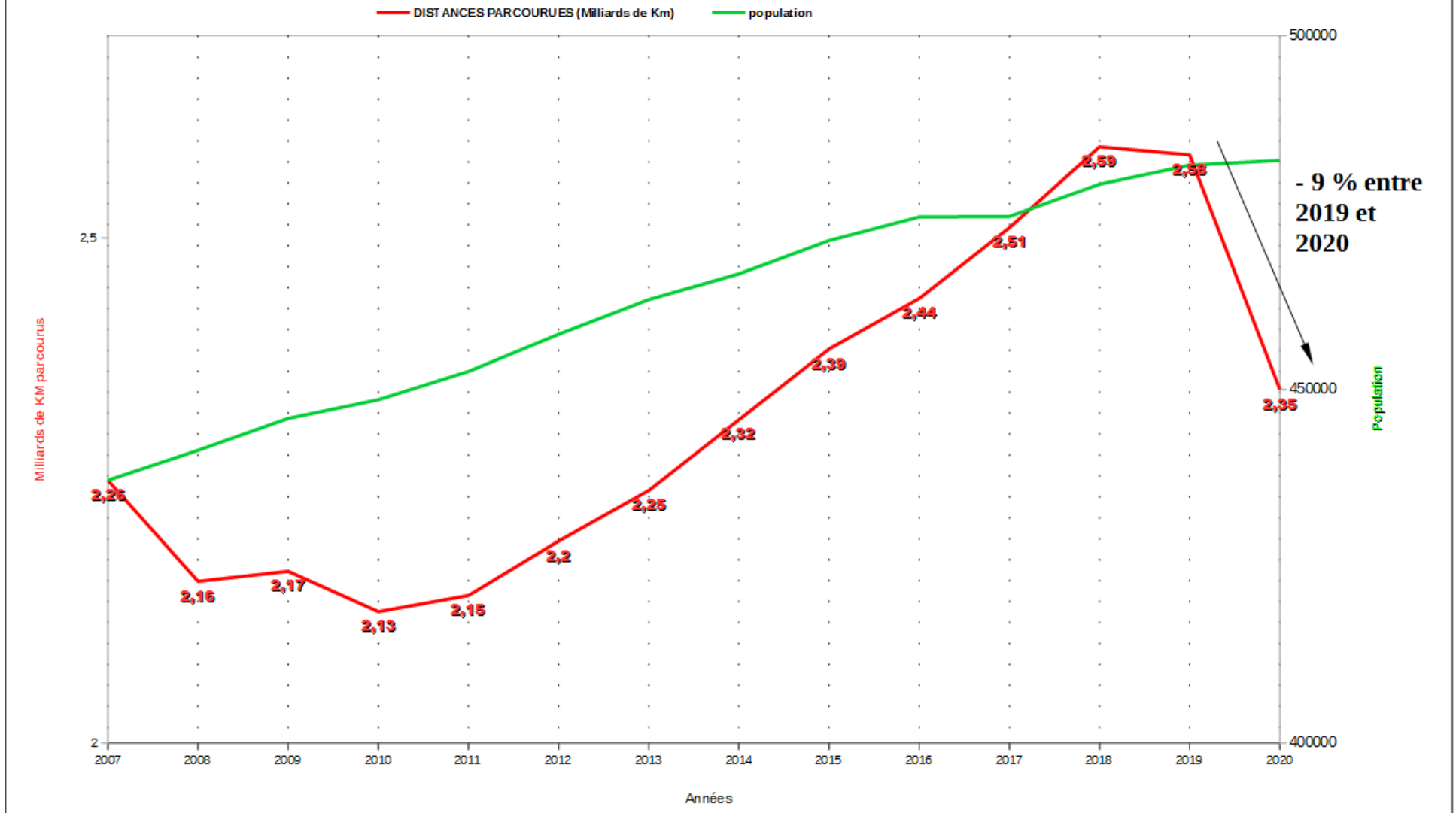

nental.

9 – L'impact de la crise du Coronavirus sur le trafic

En termes de trafic routier, l'année 2020 a été une année spéciale. Nous l'avons vu précédemment, le nombre de Km parcourus dans le département a chuté de 9 %, revenant au niveau de 2014.

L'impact des mesures de gestion de la crise sanitaire sur le trafic routier de Pyrénées Orientales lors deux confinements successifs mis en place en 2020 va être explicité plus en détail en prenant en compte 3 zones via 4 stations de référence :

- Pour le péri-urbain autour de Perpignan :

  - RD900 – Pollestres – Mas Bon secours
  - RD900 – Rocade Ouest Section Nord
  - RD617 – Canet
  - RD914 – Pont du Réart

- Pour « l'arrière-pays » :
  - RD115 – Céret
  - RD900 - Salses
  - RD612 – Millas/Thuir
  - RD618 – Saint Génis

- Enfin pour la **frontière terrestre avec l'Espagne** :

  - RD914 – Cerbère
  - RD900 – Le Perthus
  - RD3 – Coustouges - Riu Major
  - RD115 – Col d'Ares

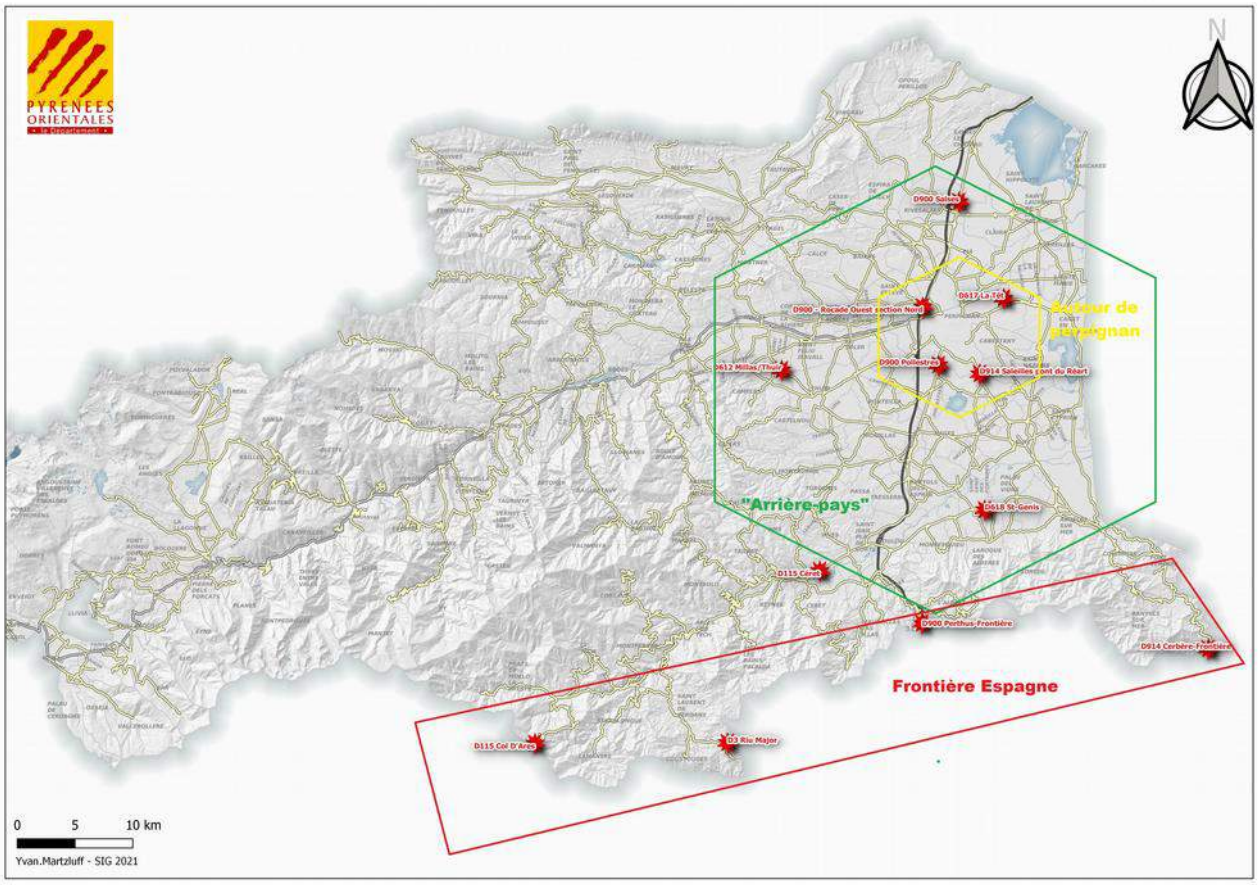

Les dates

- Le **1er confinement** a été mis en place du ***17 mars à midi au 11 mai à minuit.***
- Le **2ième confinement** du ***29 octobre à minuit au 15 décembre.***
- Dans notre département, les **frontières terrestres** avec l'Espagne ont en outre été **interdites** aux étrangers hors UE et fortement réglementées pour les autres usagers ***du Lundi 16 mars à Minuit au 21 Juin*** (cf. instruction du Premier ministre n°6149/SG).

Pour les stations **autour de Perpignan** on observe :

Une baisse drastique lors du premier confinement : le **trafic est divisé par 3** au mois d'avril.

Lors du deuxième confinement, cette baisse est moins marquée : le **trafic baisse de 20 %** au mois de novembre. Cela s'explique par un confinement moins sévère : les migrations pendulaires domicile/travail sont plus fréquentes qu'au mois d'avril.

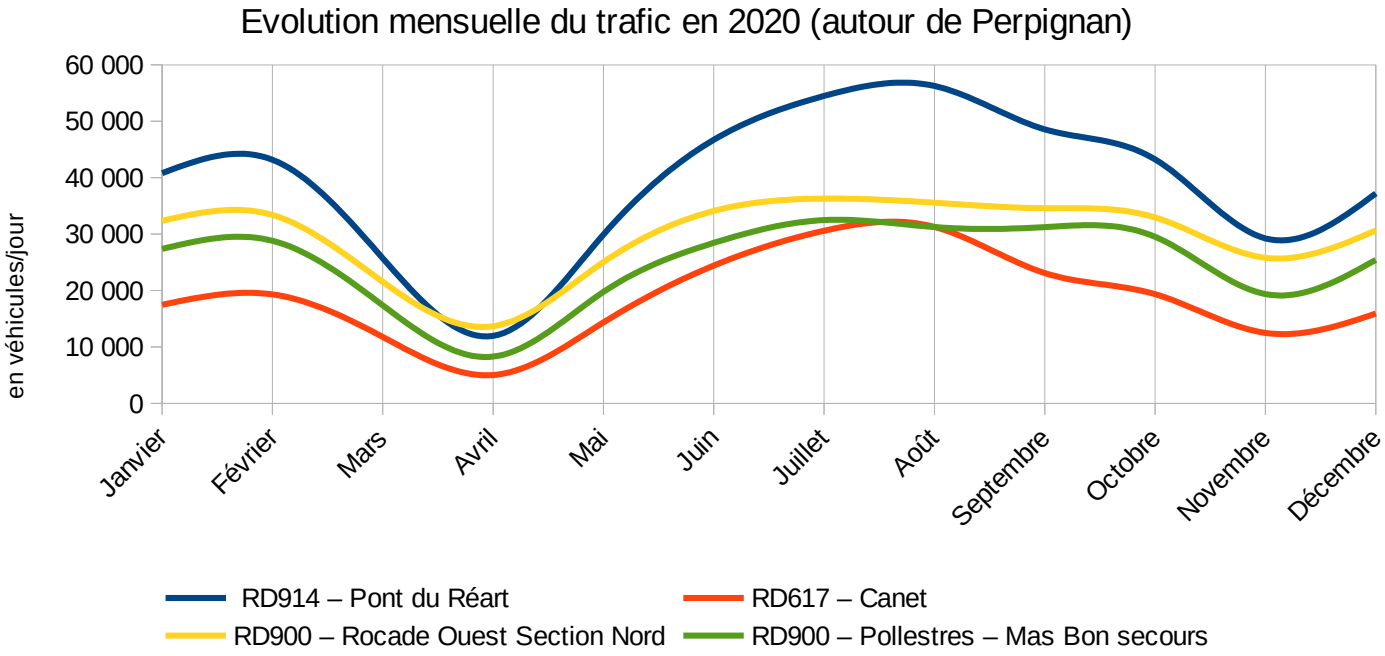

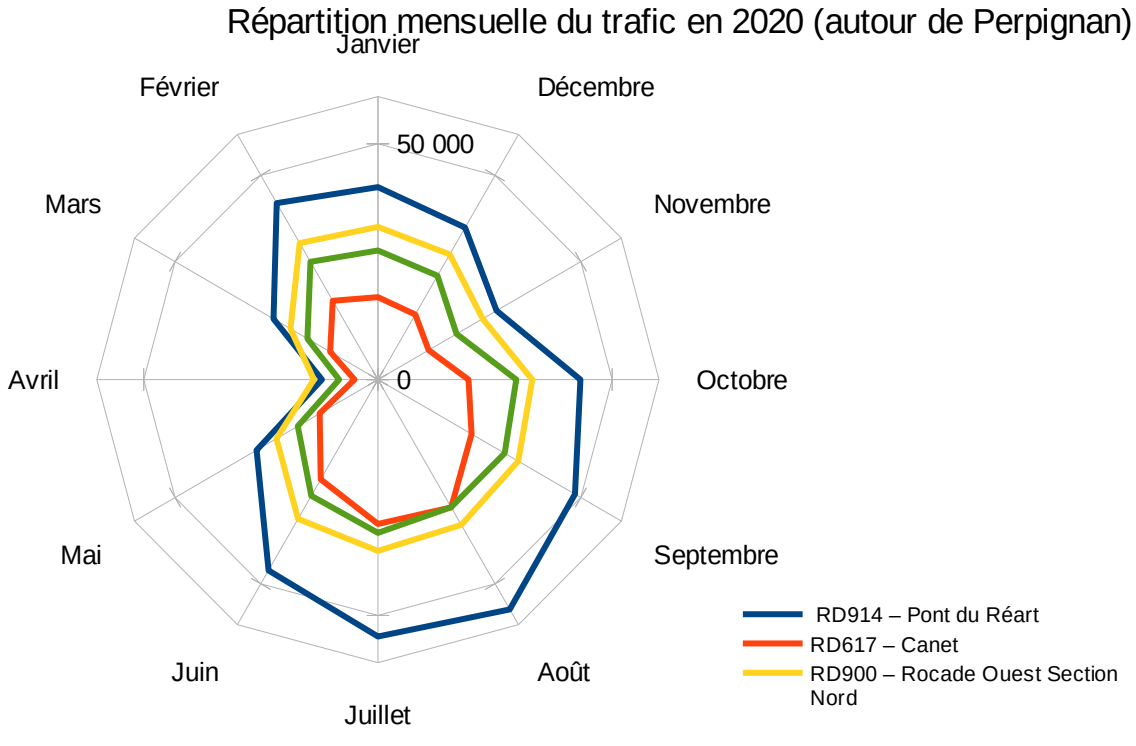

Pour les stations **de l'arrière-pays** on observe :

Une baisse drastique identique lors du premier confinement : ici aussi le **trafic est divisé par 3** au mois d'avril.

Comme autour de Perpignan, lors du deuxième confinement, cette baisse est moins marquée : le **trafic baisse de 23 %** en moyenne au mois de novembre.

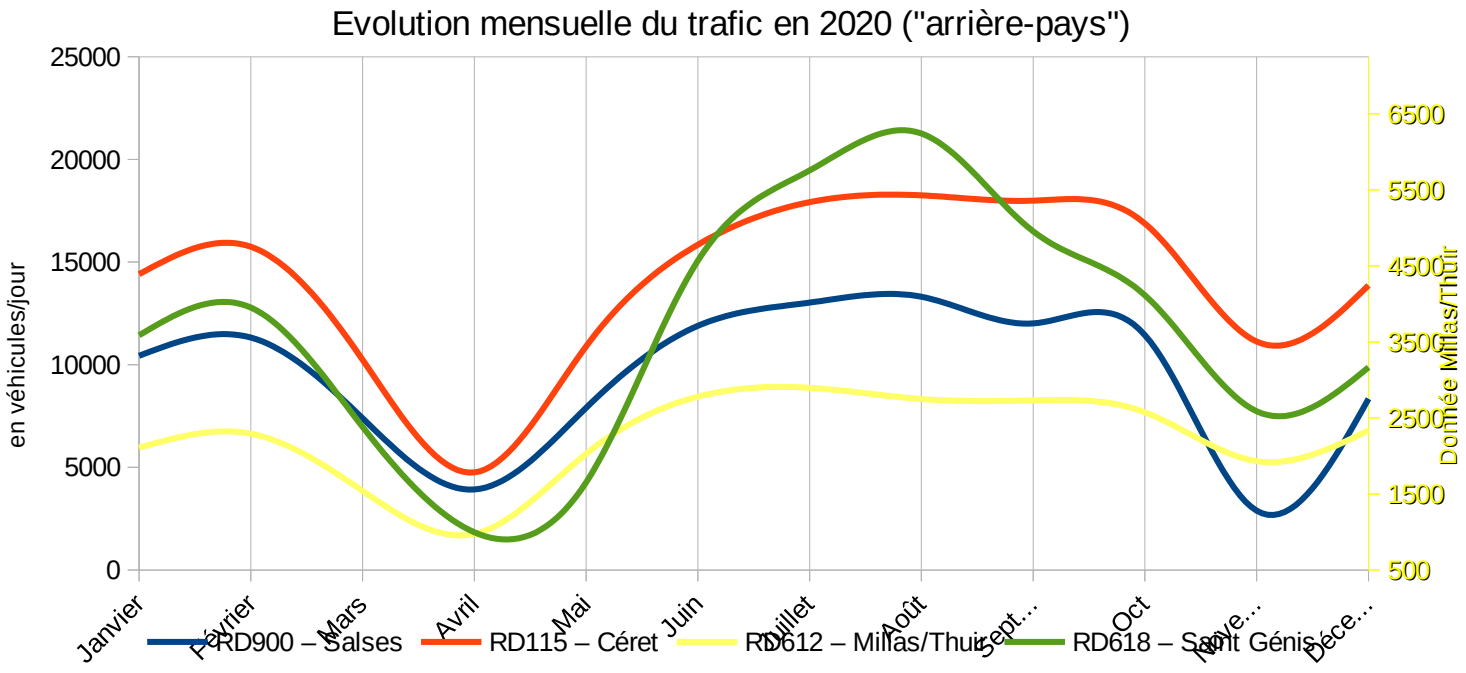

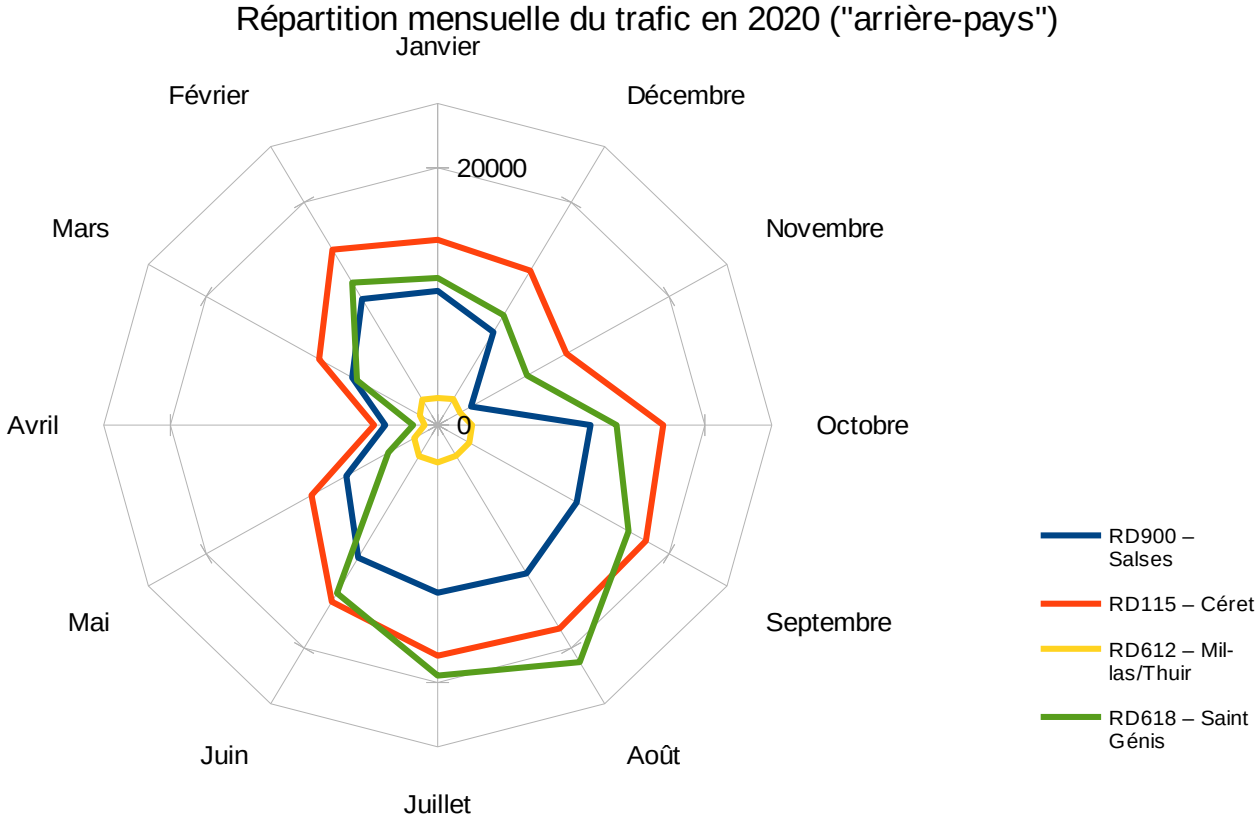

Pour les stations **de la frontière espagnole** en revanche on observe :

Un effondrement total du trafic lors du premier confinement : ici aussi le **trafic baisse de 93 %** au mois d'avril. Pour rappel, la frontière étant fermée de mars à juin, cet effondrement persiste en mai et juin.

Lors du deuxième confinement, cette baisse est moins marquée : le **trafic baisse de 70 %** en moyenne au mois de novembre/décembre à l'exception notable de D3-Coustouges (baise de 55% « seulement ») . La frontière n'est pas fermée mais les déplacements côté espagnol sont fortement limités.

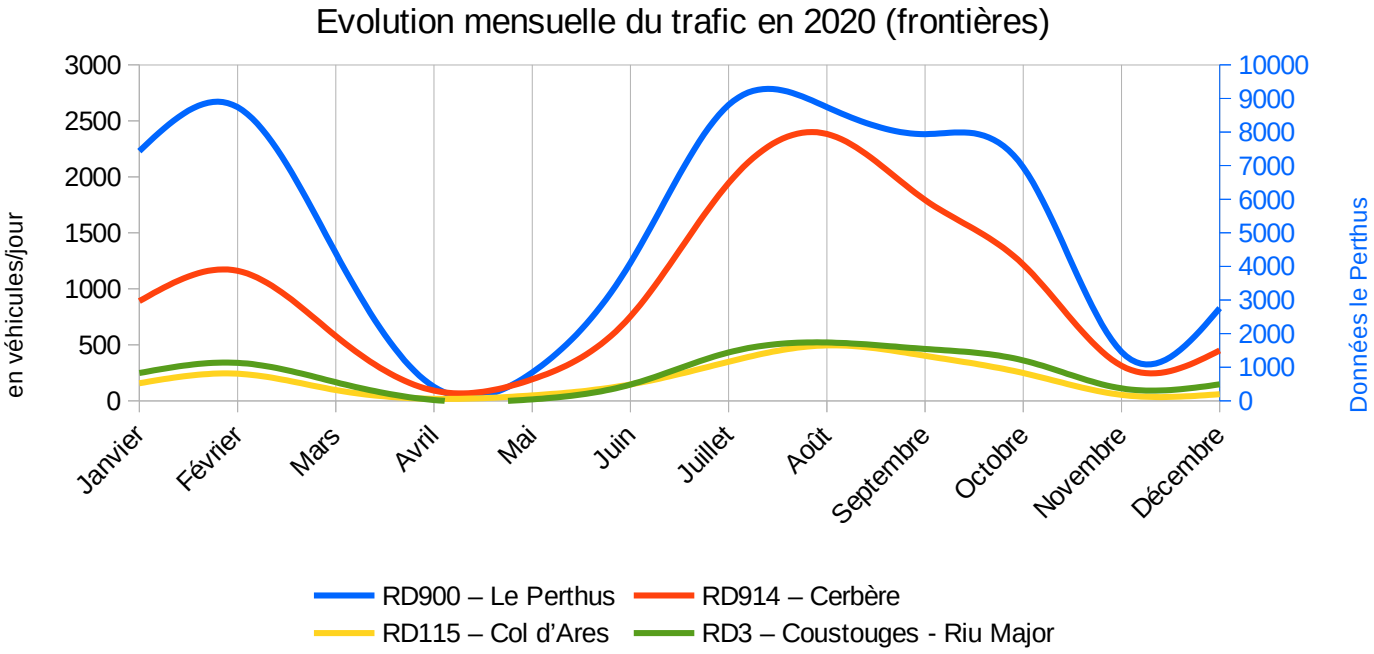

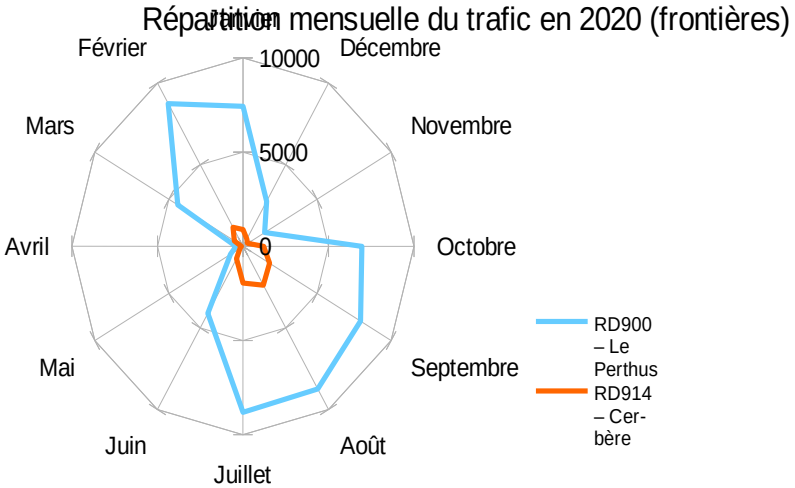

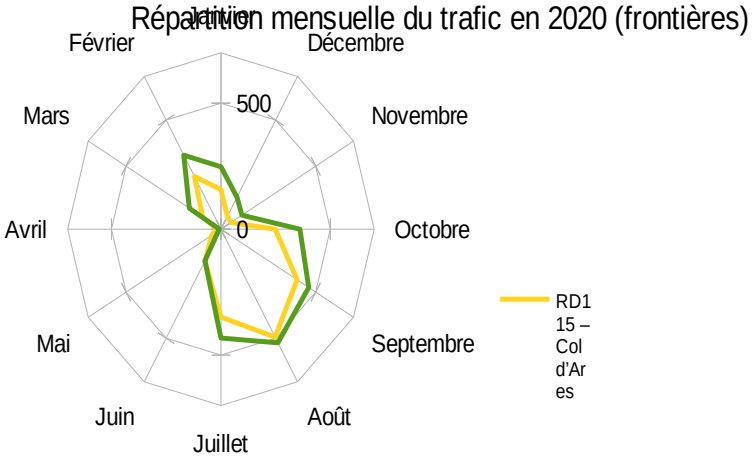

Cartes de localisation des postes de comptages

CARTE DES STATIONS SIREDO SUR ROUTES DEPARTEMENTALES ET NATIONALES

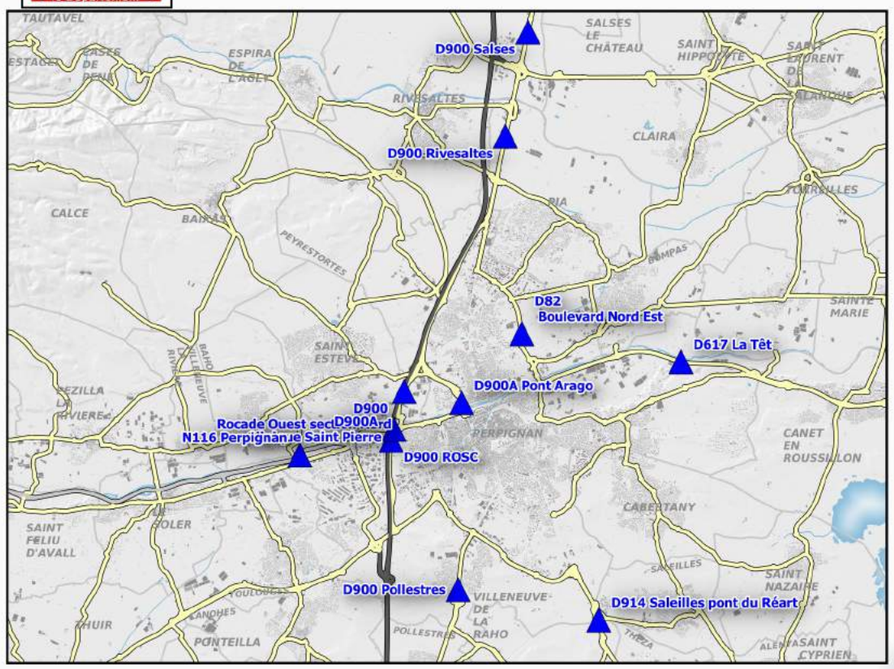

Y.Martzluff - ymr@cd66.fr - SIG 2021 - CD66/DID/DAT/PGV

CARTE DES POSTES PERMANENTS SUR ROUTES DEPARTEMENTALES

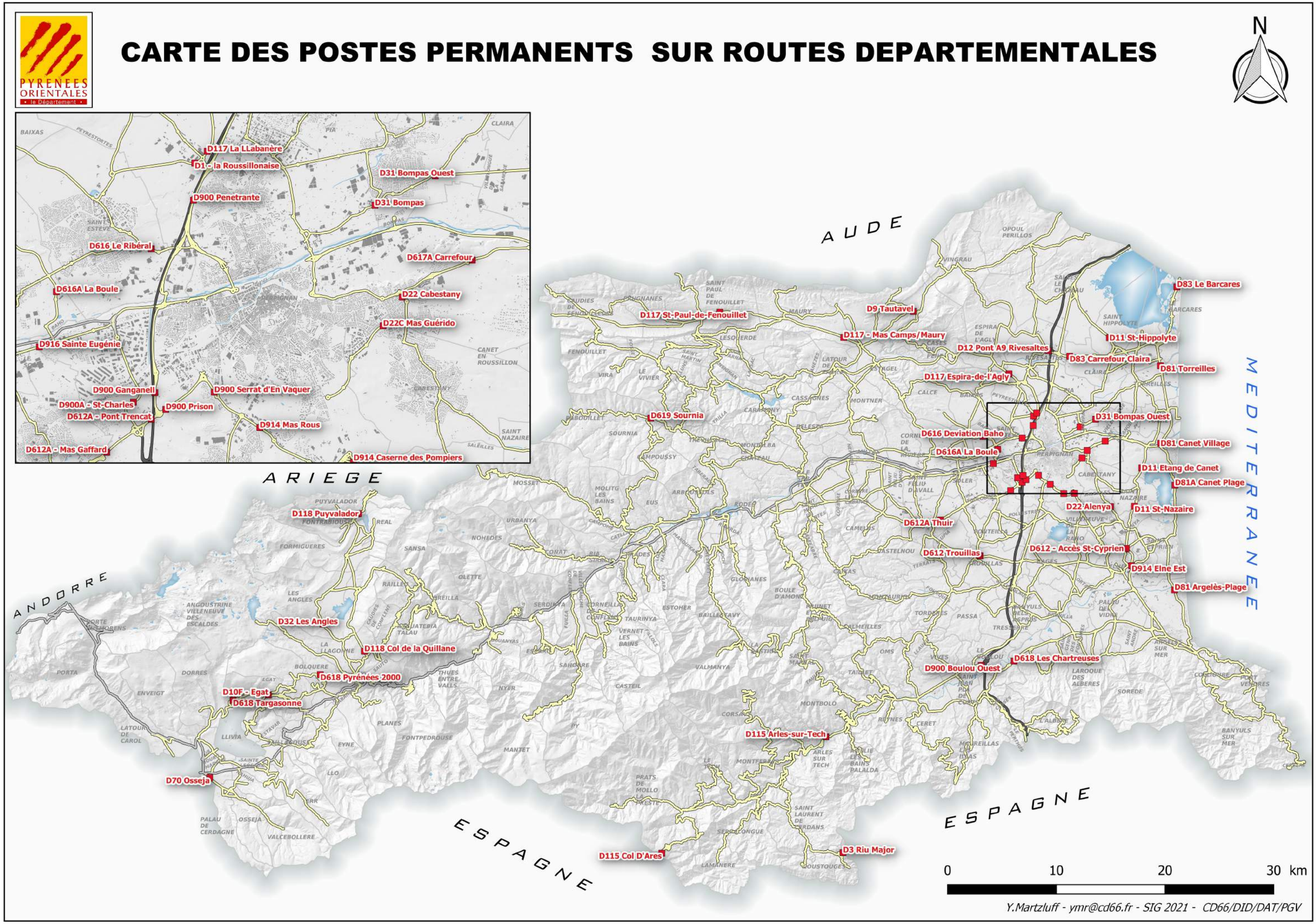

Y.Martzluff - ymr@cd66.fr - SIG 2021 - CD66/DID/DAT/PGV

CARTE DES POSTES TOURNANT EQUIPES DE BOUCLES DE DETECTION

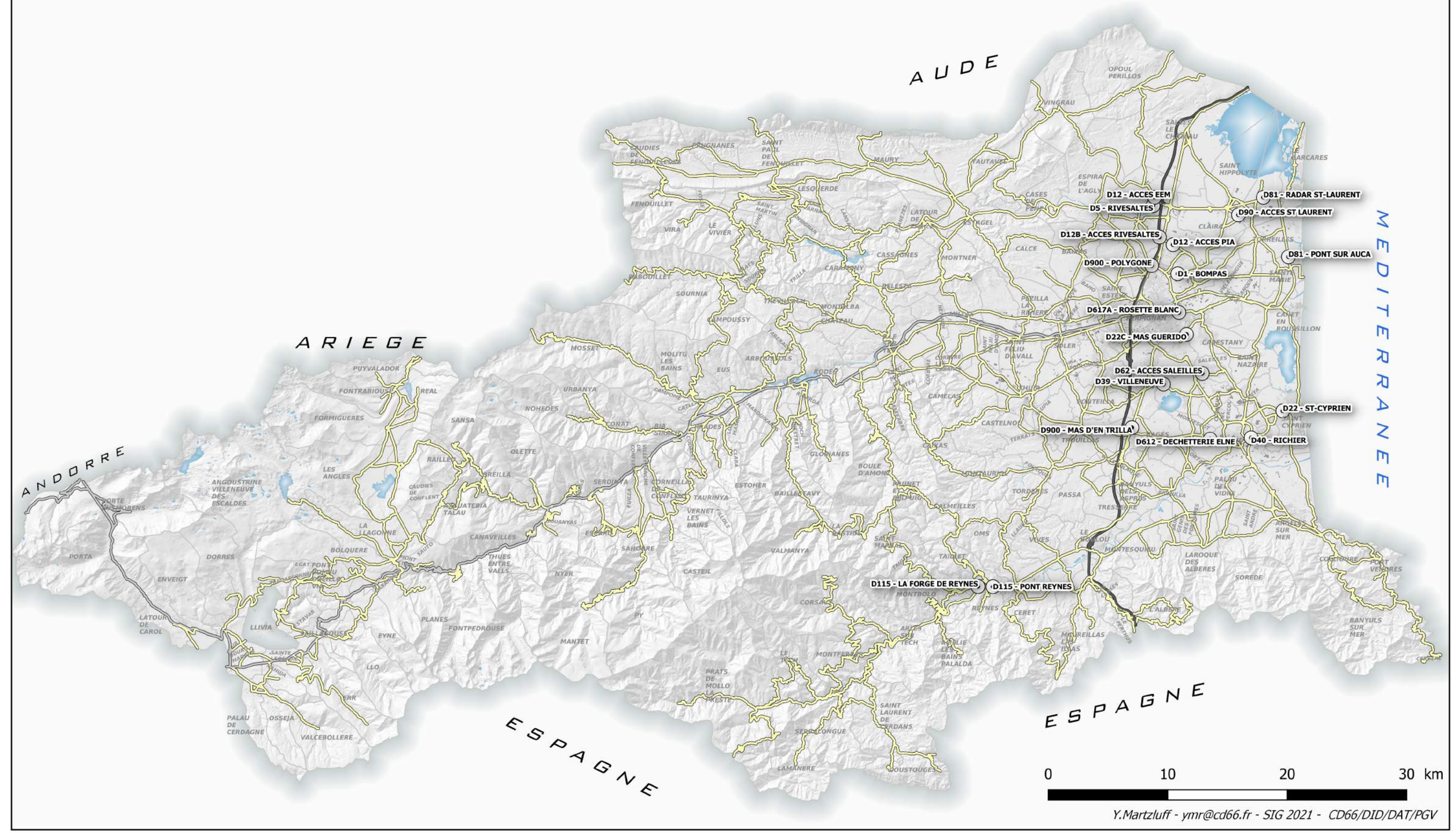

Y.Martzluff - ymr@cd66.fr - SIG 2021 - CD66/DID/DAT/PGV

CARTE DES POSTES TOURNANTS SUR ROUTES DEPARTEMENTALES

PYRENEES ORIENTALES
le Département

N

Légende

Compteurs tournants
- 2014
- 2015
- 2016
- 2017
- 2018
- 2019
- 2020

AUDE

ARIEGE

ANDORRE

ESPAGNE

ESPAGNE

MEDITERRANEE

0 10 20 30 km

Y.Martzluff - ymr@cd66.fr - SIG 2021 - CD66/DID/DAT/PGV

Cartes des trafics routiers

CARTE DU COMPTAGE SUR LES ROUTES DU DEPARTEMENT DES P-O

(TMJA en véhicules par jour)

N

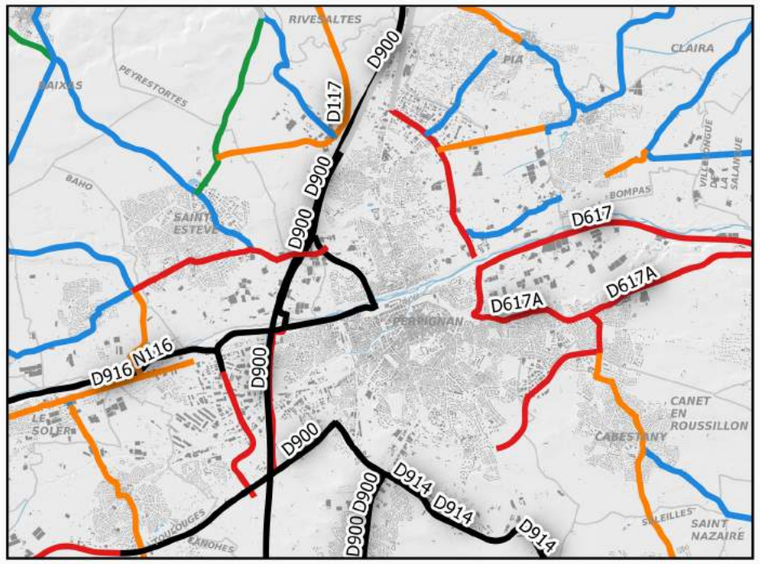

Légende

TMJA

- moins de 1 000 véh/jour
- entre 1 000 et 5 000 véh/jour
- entre 5 000 et 10 000 véh/jour
- entre 10 000 et 20 000 véh/jour
- plus de 20 0000 véh/jour
- section non comptée

0 10 20 30 km

Y.Martzluff - ymr@cd66.fr - SIG 2021 - CD66/DID/DAT/PGV

FREQUENTATION ESTIVALE SUR LES ROUTES DU DEPARTEMENT DES P-O

TMJE - Juillet & Août (en véhicules par jour)

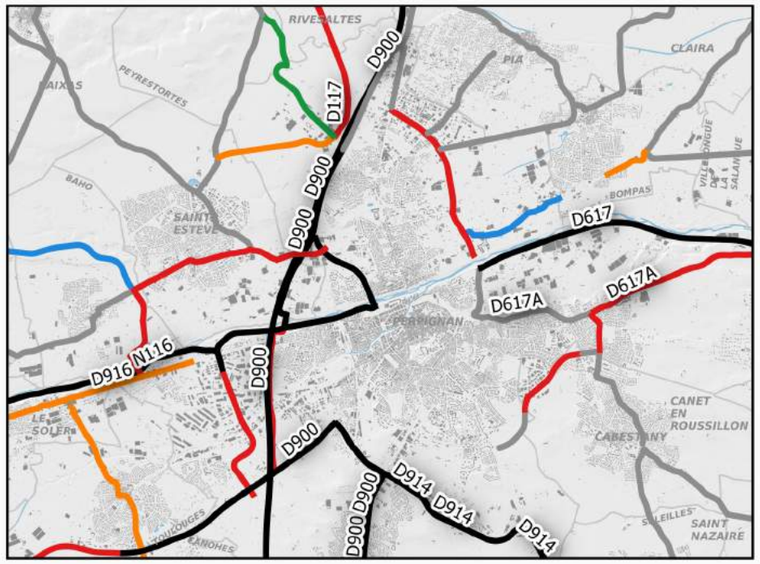

Légende

TMJE

- moins de 1 000 véh/jour
- entre 1 000 et 5 000 véh/jour
- entre 5 000 et 10 000 véh/jour
- entre 10 000 et 20 000 véh/jour
- plus de 20 0000 véh/jour
- trafic estival non compté

0 10 20 30 km

Y.Martzluff - ymr@cd66.fr - SIG 2021 - CD66/DID/DAT/PGV

CARTE DEPARTEMENTALE DU TRAFIC POIDS LOURDS

PYRENEES ORIENTALES
le Département

N

Classes de Trafic PL

- Entre 0 et 25 PL/jour (T5)
- Entre 25 et 50 PL/jour (T4)
- Entre 50 et 85 PL/jour (T3-)
- Entre 85 et 150 PL/jour (T3+)
- Entre 150 et 300 PL/jour (T2)
- Entre 300 et 750 PL/jour (T1)
- Entre 750 et 2 000 PL/jour (T0)
- Entre 2 000 et 5 000 PL/jour (TS)
- Plus de 5 000 PL/jour (T Exp)

AUDE

ARIEGE

ANDORRE

ESPAGNE

ESPAGNE

MEDITERRANEE

0 10 20 30 km

Y.Martzluff - ymr@cd66.fr - SIG 2021 - CD66/DID/DAT/PGV

FRÉQUENTATION ANNUELLE SUR LES ROUTES DÉPARTEMENTALES COMPORTANT DES SECTIONS À 2X2 VOIES

TMJA (en véhicules par jour)

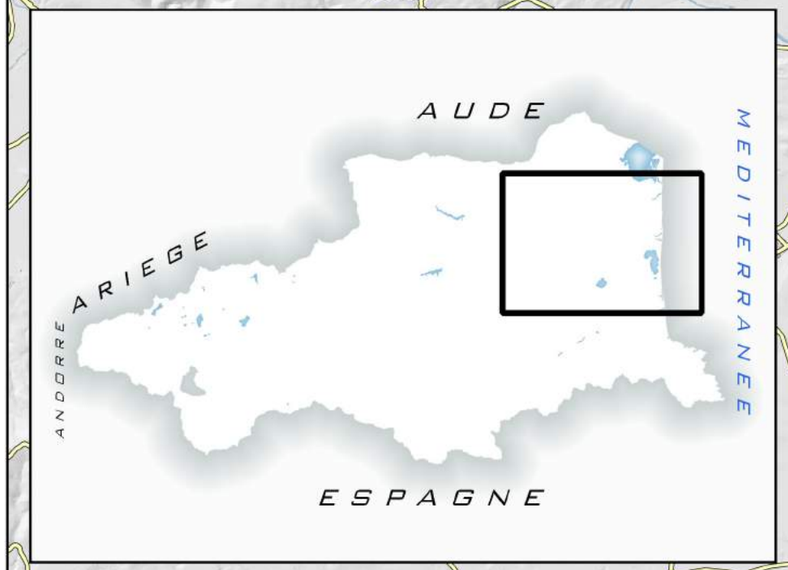

N

MEDITERRANEE

D83 MJE : 17 911 véh/jr
D83 MJE : 14 899 véh/jr
MJE : 11 941 véh/jr
D900 53 891 véh/jr
D617 MJE : 18 779 véh/jr
D617 33 604 véh/jr
D617 MJE : 18 627 véh/jr
D900 29 671 véh/jr
D900A 39 959 véh/jr
D900A 30 533 véh/jr
D900 MJE : 16 152 véh/jr
D900A MJE : 12 642 véh/jr
D900 32 157 véh/jr
D900 MJE : 32 006 véh/jr
D900 39 310 véh/jr
D900 28 755 véh/jr
D914 32 006 véh/jr
D914 26 074 véh/jr
D914 28 316 véh/jr
D900 24 958 véh/jr
D914 38 970 véh/jr
D914 31 017 véh/jr
D914 22 696 véh/jr
D914 28 319 véh/jr
D900 MJE : 17 532 véh/jr

0 6 12 km

Légende

TMJA 2x2 voies

- moins de 20 000 véh/jour
- entre 20 000 et 30 000 véh/jour
- entre 30 000 et 40 000 véh/jour
- plus de 40 0000 véh/jour

Y.Martzluff - SIG 2021 - CD66/DID/DAT/

FRÉQUENTATION ESTIVALE SUR LES ROUTES DÉPARTEMENTALES COMPORTANT DES SECTIONS À 2X2 VOIES

TMJE - Juillet & Août (en véhicules par jour)

PYRENEES ORIENTALES
le Département

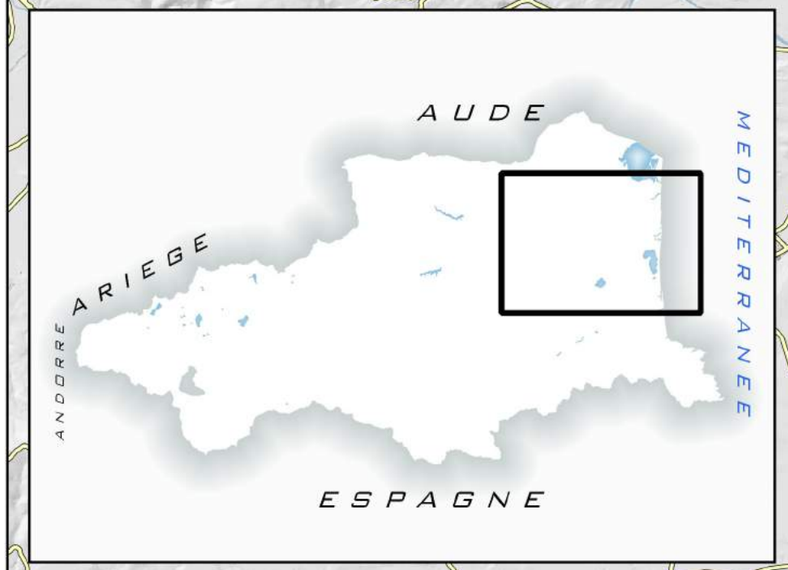

N

MEDITERRANEE

D83
27 417 véh/jr

D900
56 251 véh/jr

D900
64 508 véh/jr

D617
30 934 véh/jr

D900
35 930 véh/jr

D900A
38 166 véh/jr

D900
MJE : 19 636 véh/jr

D900A
MJE : 16 097 véh/jr

D900
MJE : 18 616 véh/jr

D914
37 057 véh/jr

D914
32 288 véh/jr

D914
36 660 véh/jr

D900
31 868 véh/jr

D914
55 369 véh/jr

D914
37 646 véh/jr

D900
21 369 véh/jr

0 6 12 km

Légende

TMJA 2x2 voies

- moins de 20 000 véh/jour
- entre 20 000 et 30 000 véh/jour
- entre 30 000 et 40 000 véh/jour
- plus de 40 0000 véh/jour

Y.Martzluff - SIG 2021 - CD66/DID/DAT/

Tableaux généraux des sections de comptage

Tronçon	Route	Origine	PR Origine	Extrémité	PR Extrémité	Localisation compteur	PR du compteur	MJA 2020	Evolution % 2019/220	MJE 2019	%PL	Classe de trafic PL	MJA 2019	Année Comptée
100	D900	LIMITE AUDE-P.O	0 + 0	D83 MAS GARRIGUE	13 + 37	MAS CHAUVET	12 + 50	10 052	-20,28	13 169	17,23	T0	12 091	2020
200	D900	D83 MAS GARRIGUE	13 + 37	D 12	15 + 930	RIVESALTES	14 + 737	43 870	-17,85	56 251	9,47	TS	51 701	2020
400	D900	D 117	19 + 68	D 616	20 + 827	PENETRANTE NORD	19 + 932	53 891	-13,72	64 508	5,59	TS	61 287	2020
490	D900	D616 ST ESTEVE	20 + 827	ECHANGEUR ST PIERRE	22 + 208	PONT DES JARDINS	21 + 380	29 671	-13,67	35 930	1,62	TS	33 728	2020
491	D900	GIRATOIRE LA TET	22 + 200	GIRATOIRE PANCHOT	23 + 700	LA GARRIGOLE	22 + 600	16 152	-23,72	19 636	7,73	T0	19 983	2020
502	D900	GIRATOIRE PANCHOT	23 + 700	PEAGE SUD A9	25 + 600	GANGANELL	24 + 300	15 282	-10,82	18 616	7,83	T0	16 935	2020
503	D900	GIR ARRIVEE ROSC	24 + 700	GIRATOIRE MAILLOLES	25 + 940	PRISON	25 + 120	32 006	-17,67	41 128	6,26	TS	37 660	2020
504	D900	GIR MAILLOLES	25 + 940	GIR ARCADES	25 + 2109	SERRAT D'EN VAQUER	25 + 1341	39 310	-18,48	49 191	5,56	TS	46 573	2020
600	D900	GIRATOIRE ARCADES	25 + 2109	D39 POLLESTRES	29 + 319	MAS BON SECOURS	27 + 150	24 958	-16,34	31 868	4,61	T0	29 037	2020
701	D900	D612 MAS SABOLE	33 + 280	GIR NORD DEVIATION	41 + 0	MAS SABOLE RADAR	34 + 384	17 532	-23,83	21 369	4,9	T0	21 710	2020
800	D900	GIR NORD DEVIATION	41 + 0	GIR SUDD DEVIATION	43 + 1267	LE BOULOU NORD	41 + 108	6 300	-41,19	7 880	6,4	T1	8 895	2020
801	D900	GIR SUD DEVIATION	43 + 1267	ECHANGEUR D900/D618	44 + 1778	LE BOULOU OUEST	44 + 85	10 515	-27,58	14 297	28,76	TS	13 415	2020
900	D900	ECHANGEUR D900/D618	44 + 1778	D71 LE PERTHUS	53 + 170	PONT A9 MAUREILLAS	46 + 931	8 745	-37,39	12 646	1,69	T3+	12 015	2020
30000	D900		0 + 0		0 + 0		18 + 130	22 078	-17,85				26 020	2019
70000	D900	D39 POLLESTRES	29 + 319	D612 MAS SABOLE	33 + 280	MAS SABOLE	32 + 715	16 292	-23,83				20 175	2014
90021	D900	D71 LE PERTHUS	53 + 170	FRONTIERE	53 + 947	LE PERTHUS FRONTIERE	53 + 883	5 216	-84,43	8 776	8,53	T1	9 620	2020
499	D900A	D900	0 + 0	ECH ST PIERRE	3 + 378	PONT ARAGO	1 + 454	39 959	-19,31	48 946			47 675	2020
500	D900A	ECHANGEUR ST PIERRE	3 + 378	GIRATOIRE COPENHAGUE	4 + 1377	SAINT PIERRE	3 + 610	30 533	-20,91	38 166	7,9	TS	36 917	2020
501	D900A	GIRATOIRE COPENHAGUE	4 + 1377	ECHANGEUR PEAGE SUD	5 + 1370	SAINT-CHARLES	5 + 450	12 642	-18,48	16 097	8,37	T0	14 978	2020
201	D900B	D900	0 + 0	D614	0 + 827	SOUS PONT AGLY	0 + 400	2 171	-17,87				2 559	2018
1400	D914	GIRATOIRE ARCADES	0 + 0	GIRATOIRE MAS ROUS	1 + 34	FOSSEILLE	0 + 471	28 755	-16,48	37 057	5,24	T0	33 494	2020
1401	D914	GIRATOIRE MAS ROUS	1 + 34	ECHANGEUR MAS ROUMA	3 + 140	TECHNOSUD	2 + 175	26 074	-13,96	32 288	4,27	T0	29 713	2020
1402	D914	ECHANGEUR MAS ROUMA	3 + 140	ECHANGEUR SALEILLES	4 + 760	CASERNE POMPIERS	4 + 0	28 316	-23,45	36 660	15,99	TS	34 955	2020
1403	D914	ECHANGEUR SALEILLES	4 + 760	ECHANGEUR ELNE NORD	10 + 0	PONT DU REART	5 + 308	38 970	-19,65	55 369	4,79	T0	46 628	2020
1500	D914	ECHANGEUR ELNE NORD	10 + 0	ECHANGEUR ALENYA	11 + 22	ELNE NORD	10 + 805	31 017	-19,18	47 894	4,15	T0	36 965	2020
1600	D914	ECHANGEUR ALENYA	11 + 22	ECHANGEUR PALAU	15 + 181	ELNE DEVIATION	12 + 960	22 696	-16,99	37 646	4,94	T0	26 552	2020
1700	D914	ECHANGEUR PALAU	15 + 181	ECHANGEUR TAXO	17 + 636	ARGELES NORD TAXO	17 + 230	28 319	-18,83	47 387	3,24	T0	33 651	2020
1800	D914	ECHANGEUR TAXO	17 + 636	ECHANGEUR D618	18 + 841	ARGELES	17 + 1281	16 379	-18,84				19 464	2014
1900	D914	ECHANGEUR D618	18 + 841	ECHANGEUR COSTEROUGE	23 + 311	VALMY	19 + 589	18 984	-13,36	36 645	3,16	T1	21 520	2020
2001	D914	ECHANGEUR COSTEROUGE	23 + 311	D114 PORT VENDRES	30 + 389	TUNNEL D'EN RAXAT	26 + 609	8 751	-37,42	15 728	3,98	T1	12 026	2020
2200	D914	D114 PORT VENDRES	30 + 389	D86 BANYULS/MER	36 + 126	PAULILLES	32 + 810	6 137	-23,95	11 294	4,34	T2	7 607	2020
2300	D914	D86 BANYULS/MER	36 + 126	CERBERE	46 + 375	CERBERE	41 + 0	2 495	-23,97				3 093	2018
90011	D914	CERBERE	46 + 375	FRONTIERE	50 + 201	CERBERE FRONTIERE	48 + 910	982		2 164	5,24	T3-	1 911	2020
306400	D916	GIRATOIRE ROTTERDAM	0 + 0	D39 LE SOLER	7 + 435	SAINTE-EUGENIE	4 + 800	8 693	-15,13	9 240	3,74	T1	10 008	2020
306600	D916	D 39 LE SOLER	7 + 435	ST FELIU AMONT	13 + 246	ST FELIU	13 + 0	2 046	-20,33				2 462	2019
306700	D916	ST FELIU D AMONT	13 + 246	N116 BOULETERNERE	24 + 2583	NEFIACH	19 + 0	2 743	-37,99				3 785	2017
430900	D611	LIMITE DE L'AUDE	0 + 0	D117 ESTAGEL	7 + 769		4 + 451	489	-11,86				547	2015
304300	D612	D117 ESTAGEL	0 + 0	D916 MILLAS	13 + 292	COL DE LA BATAILLE	8 + 0	1 633	-22,96				2 008	2019
304301	D612	D916 MILLAS	13 + 292	GIRATOIRE D612/D16	15 + 622		15 + 0	2 295	-38,00				3 167	2019
304400	D612	GIR D612/D16	15 + 622	GIR D612/D615	20 + 679	CAMELAS	17 + 313	2 246	10,86	2 823	5,5	T3+	2 002	2020
304401	D612	D612/D615 THUIR	20 + 679	D612A THUIR	21 + 737		21 + 204	9 053	-13,86				10 308	2018
304402	D612	D612A THUIR	21 + 737	D23 TROUILLAS	26 + 868		25 + 200	6 567	-20,31				7 901	2018
304500	D612	D23 TROUILLAS	27 + 92	D900 MAS SABOLE	31 + 266	TROUILLAS	27 + 280	6 443	-20,30	8 314	3,85	T2	7 751	2020
304600	D612	D900 MAS SABOLE	31 + 266	ELNE	41 + 594		38 + 780	5 635	-20,30				6 779	2019
304601	D612	GIR D612/D11	42 + 0	GIR D612/D22	43 + 626	DEVIATION ST CYPRIEN	42 + 132	7 637	-14,84	12 543	3,61	T2	8 770	2020
304700	D612A	D612 THUIR	0 + 0	D39 TOULOUGES	7 + 32	THUIR	1 + 368	11 495	-13,86	13 381	4,88	T1	13 088	2020
304800	D612A	D39 TOULOUGES	7 + 32	D900 PEAGE A9	9 + 577	MAS GAFFARD	8 + 775	22 422	-17,12	25 599	5,95	T0	26 261	2020
304801	D612A	GIR PONT TRENCAT	9 + 577	D900 PEAGE A9	10 + 224	PONT TRENCAT	10 + 60	32 157	-17,33	41 715	5,22	T0	37 729	2020

Tronçon	Route	Origine	PR Origine	Extrémité	PR Extrémité	Localisation compteur	PR du compteur	MJA 2020	Evolution % 2019/220	MJE 2019	%PL	Classe de trafic PL	MJA 2019	Année Comptée
304900	D614	D900 RIVESALTES	0 + 0	D12B RIVESALTES	3 + 129		1 + 800	3 954	-4,98	4 608			4 151	2020
305000	D614	D12B RIVESALTES	2 + 554	D117 PEYRESTORTES	4 + 1004		3 + 0	6 937	-2,38	6 831			7 102	2020
305001	D614	D117 PEYRESTORTES	4 + 1004	D18 BAIXAS	8 + 28		8 + 0	2 335	-9,98				2 568	2018
305100	D614	D117 PEYRESTORTES	4 + 1004	D1 PEZILLA	16 + 307		10 + 0	2 318	-11,48				2 584	2019
305200	D614	D1 PEZILLA	16 + 307	CORNEILLA RIVIERE	19 + 710		18 + 0	2 900	-11,48				3 233	2019
305201	D614	CORNEILLA RIVIERE	19 + 710	D612 MILLAS	22 + 541		22 + 0	1 211	-11,56				1 351	2019
305300	D615	D56 CORBERE	4 + 385	GIR D615/D612 THUIR	12 + 0	CORBERE	5 + 0	3 599	-37,95	4 770	3,5	T3+	4 965	2020
305301	D615	D612 LLUPIA	12 + 0	D18 TERRATS	13 + 1006		13 + 200	2 677	-13,90				3 049	2018
431000	D615	D18 TERRATS	13 + 1006	D115 CERET	32 + 174		15 + 0	1 953	-4,76	1 927			2 046	2020
777700	D615	ILLE SUR TET	0 + 0	D56 CORBERE	4 + 385		1 + 500	2 111	-37,99				2 913	2019
305400	D616	D900A PENETRANTE	0 + 0	D616A BAHO	3 + 435	LE RIBERAL	0 + 921	16 652	-19,40	17 895	2,94	T1	19 883	2020
305500	D616	D616A BAHO	3 + 435	D614	6 + 821	DEV. BAHO	5 + 17	2 782	-7,91	2 877	3,34	T3+	3 002	2020
888800	D616A	GIRATOIRE D916	0 + 0	GIRATOIRE D616	1 + 660	LA BOULE	1 + 246	7 511	-13,27	10 714	2,95	T2	8 508	2020
305601	D617	D617A	7 + 693	D81 CANET VILLAGE	10 + 932		8 + 936	33 604	-19,86				40 279	2015
305700	D617	PERPIGNAN	0 + 0	D617A CREMATORIUM	7 + 565	LA TET	5 + 548	18 779	-19,86	30 934	2,39	T1	22 509	2020
305800	D617	D81 CANET VILLAGE	10 + 932	D81A CANET PLAGE	11 + 715		11 + 340	18 627	-19,87				22 328	2018
305600	D617A	PERPIGNAN	0 + 0	CHATEAU ROUSSILLON	3 + 362	LE CLOS-BANET	2 + 500	14 845	-20,40				17 873	2014
305701	D617A	CLOS BANET	3 + 362	D617 MAS MIRAFLOR	6 + 441	CHATEAU ROUSSILLON	5 + 37	12 788	-20,39	18 050	1,62	T2	15 396	2020
305801	D617B	D617 CREMATORIUM	0 + 0	PASSAGE A GUE TÊT	1 + 450		1 + 400	2 990	-19,87				3 584	2018
305900	D618	N20 UR	0 + 0	D10F FONT ROMEU	16 + 30	TARGASSONNE	7 + 465	1 439	-7,64	2 215	5,68	T3-	1 549	2020
306000	D618	D10F FONT ROMEU	16 + 30	D118 MONT LOUIS	24 + 187	PYRENEES 2000	20 + 565	3 134	-10,24	5 970	4,73	T3+	3 455	2020
306100	D618	MAUREILLAS	74 + 610	D900 BOULOU SUD	76 + 942		76 + 650	3 593	1,14				3 552	2020
306101	D618	D900 LE BOULOU	76 + 942	D61 MONTESQUIEU	81 + 184	LES CHARTREUSES	79 + 130	10 411	-21,21	16 732	3,22	T1	12 619	2020
306200	D618	D61 MONTESQUIEU	81 + 184	D914 ARGELES	93 + 481	DEV SAINT GENIS	86 + 368	11 787	-28,57	20 365	4,5	T1	15 155	2020
431100	D618	RN 116	23 + 1310	BOULETERNERE	23 + 2345		25 + 557	229	-37,99				316	2018
431200	D618	COL FOURTOU	42 + 800	AMELIE LES BAINS	68 + 802	TAULIS	55 + 0	118	-11,02				131	2018
431201	D618	RD 115	68 + 709	MAUREILLAS	74 + 609		72 + 0	3 544						2020
306300	D619	D117 SAINT-PAUL	0 + 0	D2/SOURNIA	23 + 6	SOURNIA	23 + 450	621	-7,73	789	11,83	T3-	669	2020
431300	D619	D2 SOURNIA	23 + 623	D14 CATLLAR	43 + 23		25 + 0	166	-7,83				179	2017
431400	D619	D14 CATLLAR	43 + 23	N116 PRADES	46 + 537		45 + 0	2 772	-7,76				2 987	2017
307000	D114	TAXO	0 + 0	ENTREE COLLIOURE	7 + 823	ARGELES RAVANER	7 + 0	6 388	-11,43	8 534			7 118	2020
307100	D114	ENTREE COLLIOURE	7 + 823	PORT VENDRES CIMETIE	10 + 920	PORT VENDRES	10 + 900	3 671	-37,46				5 046	2018
307200	D114	P-VENDRES CIMETIERE	10 + 920	D914	12 + 512	SORTIE PORT VENDRES	12 + 465	4 370	-37,44				6 006	2018
302900	D115	D900 DEV LE BOULOU	0 + 0	D13 ST JEAN	3 + 854	ST JEAN PLA DE CORTS	2 + 550	12 763	-22,16	16 703	4,12	T1	15 591	2020
302901	D115	ST JEAN PLA DE CORTS	3 + 854	D615 CERET	7 + 917	CERET	6 + 743	14 002	-19,80	18 085	3,73	T1	16 775	2020
302902	D115	D615 CERET	7 + 917	D15 REYNES	10 + 356		10 + 0	11 081	-19,81				13 276	2018
303000	D115	D15 REYNES	10 + 356	D618 AMELIE	15 + 875		11 + 460	8 455	-19,81				10 130	2014
303100	D115	D618 AMELIE	15 + 875	ARLES-SUR-TECH	20 + 0	ARLES-SUR-TECH	18 + 958	5 105	-10,91	6 508	3,51	T2	5 662	2020
303200	D115	ARLES SUR TECH	20 + 0	D115A PRATS MOLLO	39 + 1929		29 + 1	1 022	-53,91				1 573	2020
303300	D115	D115A PRATS MOLLO	39 + 1929	COL D'ARES	53 + 106	COL D'ARES	53 + 0	204	-44,12	422	1,8	T5	294	2020
430800	D115A	D115 PRATS MOLLO	0 + 0	LA PRESTE	7 + 383		6 + 0	422	-44,31				609	2016
303400	D116	N116 VILLEFRANCHE	0 + 0	VERNET LES BAINS	5 + 541		3 + 0	3 222	-37,99				4 446	2015
303401	D116	VERNET LES BAINS	5 + 541	CASTEIL	7 + 674		6 + 400	363	-38,02				501	2014

Tronçon	Route	Origine	PR Origine	Extrémité	PR Extrémité	Localisation compteur	PR du compteur	MJA 2020	Evolution % 2019/220	MJE 2019	%PL	Classe de trafic PL	MJA 2019	Année Comptée
303500	D117	GIR FRATERNITE	0 + 0	D614 PEYRESTORTES	5 + 1004	LA LLABANERE	1 + 100	9 659	-9,94	11 117	9,6	T0	10 619	2020
303501	D117	D614 PEYRESTORTES	5 + 1004	D59 CASES DE PENE	11 + 904	ESPIRA DE L'AGLY	6 + 279	8 527	-11,88	10 542	7,22	T1	9 540	2020
303600	D117	D59 CASES DE PENE	11 + 904	D612 ESTAGEL	20 + 735	GIR EST ESTAGEL	19 + 455	5 577	-22,90	8 480	5,25	T2	6 854	2020
303700	D117	D612 ESTAGEL	20 + 735	D19 MAURY	30 + 331	MAS CAMPS	24 + 889	4 187	-14,14	6 276	313,5	T EXP	4 779	2020
303800	D117	D19 MAURY	30 + 331	D619 SAINT-PAUL	38 + 735	ST PAUL FENOUILLET	36 + 825	3 580	-10,47	5 184	9,5	T1	3 955	2020
303900	D117	D619 SAINT PAUL	38 + 735	CAUDIES FENOUILLEDES	49 + 624		42 + 0	2 551	-10,51				2 819	2017
303901	D117	CAUDIES FENOUILLEDES	49 + 624	LIMITE DE L'AUDE	53 + 0		50 + 500	1 633	-10,53				1 805	2019
304000	D118	LIMITE DE L'ARIEGE	0 + 0	FORMIGUERES	7 + 695	PUYVALADOR	2 + 951	983	27,06	1 391	6,72	T3-	717	2020
304100	D118	FORMIGUERES	7 + 695	D618 MONT LOUIS	21 + 324	COL DE LA QUILLANE	17 + 737	6 342	35,97	6 150	7,15	T1	4 061	2020
304200	D118	D618 MONT LOUIS	21 + 324	N116 MONT LOUIS	21 + 785	MONT LOUIS	21 + 526	3 615	-10,26				3 986	2019
300100	D1	PERPIGNAN	19 + 321	BOMPAS	24 + 403		23 + 255	8 514	-16,73				9 938	2017
400100	D1	ESTAGEL	0 + 0	PEZILLA	12 + 170		2 + 0	596	-13,42				676	2017
400101	D1	PEZILLA RIVIERE	12 + 170	D39	13 + 603		13 + 500	2 563	-13,30				2 904	2018
400102	D1	D39	13 + 603	D1A	14 + 748		13 + 700	1 612	-13,28				1 826	2019
400200	D1	D1A	14 + 748	BAHO	17 + 876		15 + 55	1 917	-13,30				2 172	2017
400201	D1	GIRATOIRE PINEDE	17 + 876	GIRATOIRE FRATERNITE	19 + 321	ROUSSILLONAISE	19 + 134	7 989	-4,28	8 086	7,29	T1	8 331	2020
400300	D1	BOMPAS	24 + 403	CLAIRA	29 + 892		27 + 0	3 896	-20,10				4 679	2018
400400	D1	CLAIRA	29 + 892	SAINT-LAURENT S.	31 + 720		30 + 691	2 226	-20,08				2 673	2018
406400	D10	SAUTO	0 + 0	FETGES	2 + 194		1 + 0	115	-53,04				176	2020
406500	D10	N116 MONT-LOUIS	2 + 194	LA CABANASSE	3 + 523		3 + 0	980	-10,31				1 081	2019
406600	D10	LA CABANASSE	3 + 523	COL DE LA PERCHE	5 + 119		4 + 0	327					915	2020
406700	D10	COL DE LA PERCHE	5 + 119	BOLQUERE	6 + 963		6 + 0	1 002	-10,28				1 105	2019
406800	D10	BOLQUERE	6 + 963	ODEILLO	11 + 501		9 + 0	511	-10,96				567	2020
406900	D10	VILLEN.ESCALDES	11 + 501	DORRES	14 + 123		12 + 0	442	-7,69				476	2019
407200	D10C	BOLQUERE	0 + 0	D618 BOLQUERE	2 + 707		1 + 200	626	-11,02				695	2020
300400	D10F	D618 EGAT	0 + 0	D618 FONT-ROMEU	2 + 707	EGAT	0 + 238	2 557	-10,25	3 733	6,17	T2	2 819	2020
300500	D11	SALSES	0 + 0	D41 ST HIPPOLYTE	6 + 523	ST HIPPOLYTE	5 + 776	1 246	-1,28	1 715	3,99	T4	1 262	2020
300501	D11	CANET	17 + 660	ST NAZAIRE	22 + 660	ETANG CANET	20 + 342	7 585	-17,59	11 958	2,22	T2	8 919	2020
300600	D11	ST NAZAIRE	22 + 660	ALENYA	26 + 587	SAINT-NAZAIRE	24 + 318	4 899	-13,78	7 950	2,8	T3+	5 574	2020
300700	D11	ALENYA	25 + 971	ELNE	30 + 160		27 + 49	5 920	-14,85				6 799	2019
407602	D11	ST LAURENT SALANQUE	8 + 1053	D31 TORREILLES	11 + 280		10 + 500	6 968	-6,75				7 438	2018
407700	D11	D31 TORREILLES	11 + 280	STE MARIE MER	14 + 919		13 + 49	2 443	41,22	3 179			1 436	2020
407800	D11	STE MARIE DE LA MER	14 + 919	CANET	17 + 660		16 + 49	3 941	-6,75				4 207	2018
407900	D11	ELNE	30 + 132	SAINT-ANDRE	35 + 487		32 + 72	4 478	6,70				4 178	2020
408000	D11	SAINT-ANDRE	35 + 487	SOREDE	37 + 567		36 + 73	3 004	-28,60				3 863	2016
408100	D11	LAROQUE DES ALBERES	37 + 567	MONTESQUIEU	43 + 422		40 + 195	185	-29,19				239	2016
408500	D11E	D11 TORREILLES	0 + 0	D81	2 + 455		1 + 0	3 885	-6,74				4 147	2018
408600	D11H	ST LAURENT DE LA S.	0 + 0	ETANG DE SALSES	3 + 91		1 + 0	1 088	0,64	1 316			1 081	2020
300800	D12	BOMPAS	22 + 540	VILLELONGUE	26 + 528		25 + 53	4 120	-34,05				5 523	2017
300900	D12	VILLELONGUE	26 + 528	SAINTE-MARIE	28 + 694		28 + 53	3 168	-34,06				4 247	2017
408700	D12	LIMITE DE L'AUDE	0 + 0	VINGRAU	3 + 781		2 + 0	314	-11,78				351	2015
408701	D12	VINGRAU	3 + 781	D18 MONTPINS	11 + 1043		5 + 0	1 608	28,17	2 249			1 155	2020
408702	D12	D18 MONTPINS	11 + 1043	D5 CAMP JOFFRE	14 + 703		12 + 0	4 944	-8,76				5 377	2018
408800	D12		0 + 0		0 + 0		16 + 185	7 778	-8,76				8 459	2018
408801	D12	D5 RIVESALTES	16 + 612	A9 PEAGE NORD	17 + 485	PONT A9	16 + 844	11 549	-8,75	14 745	12,73	T0	12 560	2020
408802	D12	D900	17 + 485	D76 PIA	19 + 706		18 + 200	7 071	-17,86				8 334	2018

Tronçon	Route	Origine	PR Origine	Extrémité	PR Extrémité	Localisation compteur	PR du compteur	MJA 2020	Evolution % 2019/220	MJE 2019	%PL	Classe de trafic PL	MJA 2019	Année Comptée
408900	D12	D900	17 + 485	BOMPAS	21 + 446		21 + 53	4 026	-16,74				4 700	2018
409000	D12	STE MARIE DE LA MER	28 + 694	D 81	30 + 179		29 + 553	5 505	-25,70				6 920	2018
409100	D12	D 81	30 + 179	STE MARIE-PLAGE	32 + 269		30 + 753	5 511	-25,69				6 927	2019
409300	D12B	D900	0 + 0	RIVESALTES	2 + 433		0 + 195	9 221	-17,85				10 867	2015
409400	D13	D 2 AUZINE	0 + 0	D35C TARERACH	5 + 937		5 + 0	97	-8,25				105	2016
409401	D13	D35C TARERACH	5 + 937	N116 VINCA	11 + 355		11 + 250	297	-8,08				321	2018
409402	D13	N116 VINCA	11 + 355	D25 JOCH	15 + 212		14 + 477	1 112	-7,73				1 198	2019
409500	D13	D 25 JOCH	15 + 212	BAILLESTAVY	24 + 287		17 + 0	252	-7,94				272	2018
409600	D13	COL FOURTOU	46 + 201	D 63 OMS	52 + 888		49 + 0	142	-8,45				154	2018
409601	D13	D63 OMS	52 + 888	COL LLAURO	58 + 153		54 + 300	491	-22,20				600	2018
409700	D13	LLAURO	58 + 153	VIVES	62 + 670		61 + 0	116	-22,41				142	2019
409701	D13	VIVES	62 + 670	D115 ST JEAN	65 + 684		63 + 0	394	-22,34				482	2019
409800	D13	ST JEAN PLA DE CORTS	65 + 684	MAUREILLAS	69 + 210		67 + 0	2 294	-22,19				2 803	2018
409900	D13	MAUREILLAS	69 + 210	LAS ILLAS	79 + 893		71 + 0	139	-23,02				171	2019
410100	D13B	MAUREILLAS	0 + 0	D 900 LES CLUSES	2 + 442		1 + 800	843	-25,74				1 060	2020
410200	D13C	D 13	0 + 0	RIUNOGUES	3 + 0		2 + 0	55	-23,64				68	2019
410500	D13F	LAS ILLAS	0 + 0	CERET	21 + 473		10 + 0	65	-21,54				79	2019
410600	D14	D 619	0 + 0	MOLITG LES BAINS	3 + 78		1 + 0	1 349	-7,78				1 454	2017
410700	D14	MOLITG LES BAINS	3 + 78	LIMITE DE L'AUDE	21 + 816		10 + 0	168	-8,33				182	2017
411000	D15	REYNES	0 + 0	D 115	3 + 101		2 + 0	839	-19,90				1 006	2019
411100	D15	D 115	3 + 101	D 618 AMELIE	9 + 272		5 + 0	136	-20,59				164	2019
301000	D16	D 615	6 + 180	D618 BOULETERNERE	11 + 100		7 + 0	1 186	-38,03				1 637	2019
301001	D16	D618 BOULETERNERE	11 + 100	N166 BOULETERNERE	11 + 929		11 + 700	2 615	-37,97				3 608	2018
411300	D16	ST FELIU D'AVALL	0 + 0	D 612	4 + 0		1 + 200	756	-38,10				1 044	2019
411301	D16	D 612	4 + 0	D615	6 + 180		5 + 0	901	-38,07				1 244	2019
411400	D16A	D16 ST FELIU	0 + 0	D614 PEZILLA	2 + 847	PAG PEZILLA	1 + 695	5 416	-13,29				6 136	2018
411500	D17	ESTAGEL	0 + 0	LATOUR DE FRANCE	3 + 835		1 + 0	1 858	-22,93				2 284	2016
411600	D17	LATOUR DE FRANCE	3 + 835	D 21 BELESTA	13 + 192		5 + 0	258	-14,34				295	2014
411700	D17	D 21 BELESTA	13 + 192	MONTALBA LE CHATEAU	19 + 404		15 + 0	62	-8,06				67	2018
411800	D17	MONTALBA LE CHATEAU	19 + 404	TARERACH	24 + 942		20 + 0	140	-7,86				151	2018
411900	D18	D 12	0 + 0	ESPIRA DE L'AGLY	4 + 1		2 + 963	3 322	-11,89				3 717	2018
412000	D18	ESPIRA DE L'AGLY	4 + 1	BAIXAS	7 + 291		4 + 523	1 072	-11,94				1 200	2017
412100	D18	BAIXAS	7 + 291	COL DE LA DONA	17 + 634		10 + 0	468	-11,97				524	2017
412400	D18	ST FELIU	17 + 634	THUIR	29 + 679		25 + 0	1 402	10,84				1 250	2019
412500	D18	THUIR	29 + 679	TERRATS	34 + 232		31 + 0	857	-13,89				976	2015
412800	D19	ST PAUL DE F. D619	0 + 0	MAURY	9 + 720		3 + 0	188	-10,64				208	2014
412900	D19	MAURY	9 + 720	LIMITE DE L'AUDE	15 + 623		10 + 0	653	-14,24				746	2014
400500	D1A	VILLENEUVE-RIVIERE	0 + 0	D614 4 CHEMINS	1 + 793		0 + 500	1 248	-13,30				1 414	2017
400600	D2	LIMITE DE L'AUDE	0 + 0	SOURNIA	13 + 48		9 + 0	72	-8,33				78	2016
400601	D2	SOURNIA	13 + 48	MONTALBA LE CHÂTEAU	22 + 966		19 + 500	432	-7,87				466	2018
400700	D2	MONTALBA LE CHÂTEAU	22 + 966	D21 BELESTA	28 + 259		25 + 0	801	-7,74				863	2014

Tronçon	Route	Origine	PR Origine	Extrémité	PR Extrémité	Localisation compteur	PR du compteur	MJA 2020	Evolution % 2019/220	MJE 2019	%PL	Classe de trafic PL	MJA 2019	Année Comptée
400800	D2	D21 BELESTA	28 + 259	ILLE SUR TET	31 + 87		30 + 0	1 877	-7,78				2 023	2016
400801	D2	ILLE SUR TÊT	31 + 87	ST MICHEL DE LLOTES	33 + 886		31 + 500	1 229	-38,00				1 696	2018
400900	D2	ST MICHEL DE LLOTES	33 + 886	MONTAURIOL	52 + 500		40 + 0	29	-41,38				41	2017
400901	D2	MONTAURIOL	52 + 500	FOURQUES	59 + 114		53 + 0	241	-20,33				290	2015
401000	D2	FOURQUES	59 + 114	D40 PASSA	62 + 516		61 + 0	990	-20,30				1 191	2017
401001	D2	D40 PASSA	62 + 516	D900	65 + 544		65 + 0	1 827	-23,86				2 263	2018
401100	D2	RD 900	65 + 544	BROUILLA	70 + 452		66 + 600	2 423	-23,85				3 001	2016
401200	D2	BROUILLA	70 + 452	ST GENIS/FONTAINES	73 + 0		71 + 0	5 788	4,30	6 442			5 539	2020
401300	D2	ST GENIS/FONTAINES	73 + 0	LAROQUE DES ALBERES	76 + 137		74 + 0	1 268	-28,63				1 631	2016
401400	D2	LAROQUE DES ALBERES	76 + 137	SOREDE	78 + 522		77 + 0	1 244	-28,62				1 600	2016
401500	D2	SOREDE	78 + 522	ARGELES	85 + 150		78 + 1049	1 708	-28,63				2 197	2016
413000	D20	ST PAUL DE F. D117	0 + 0	CAUDIES DE F.	11 + 654		6 + 0	47	-10,64				52	2014
413200	D21	ILLE SUR TET D2	0 + 0	BELESTA	6 + 298		5 + 0	513	-7,80				553	2016
413300	D21	BELESTA	6 + 298	D9 CARAMANY	12 + 195		7 + 0	444	-7,88				479	2016
301100	D22	D 617A	0 + 0	GIRATOIRE MASVERMEIL	2 + 28	CABESTANY	0 + 60	10 903	-21,79	12 813	3,41	T1	13 279	2020
301200	D22	CABESTANY	4 + 858	SALEILLES	7 + 158		6 + 0	6 565	-16,79				7 667	2019
301300	D22	SALEILLES	7 + 158	ALENYA	10 + 507	SALEILLES SUD	7 + 545	5 712	-16,77	7 394	2,13	T3+	6 670	2020
301400	D22	ALENYA	10 + 507	SAINT-CYPRIEN	12 + 102		12 + 0	6 480	-5,46	6 881			6 834	2020
301401	D22	GIRATOIRE DECHETTERIE	12 + 103	SAINT-CYPRIEN	14 + 0		12 + 170	10 124		17 969				2020
413400	D22	ST CYPRIEN	14 + 2	ST CYPRIEN-PLAGE	15 + 107		14 + 580	10 528	-14,85				12 091	2018
413500	D22C	GIR MAS VERMEIL	0 + 0	GIR MEDIPOLE	0 + 296		0 + 100	11 011	-7,75				11 864	2015
413700	D22C	AV ST GAUDERIQUE	1 + 800	ROUTE D'ELNE	3 + 45		1 + 675	19 538	-7,74				21 051	2018
900000	D22C	GIRATOIRE MEDIPOLE	0 + 296	AV ST GAUDERIQUE	1 + 589	MAS GUERIDO	0 + 478	17 037	-16,31	18 708	1,98	T3+	19 815	2020
413900	D23	CANOHES	0 + 0	TROUILLAS	8 + 529		5 + 471	4 328	-13,86				4 928	2017
414000	D23	TROUILLAS	8 + 529	FOURQUES	12 + 875		9 + 0	1 374	-20,31				1 653	2018
414200	D23A	PONTEILLA	0 + 0	POLLESTRES	4 + 958		1 + 0	1 006	-20,38				1 211	2017
414300	D24	CATLLAR	0 + 0	N 116	3 + 922		1 + 0	449	-7,80				484	2017
414400	D24	N 116	3 + 922	CLARA VILLERACH	9 + 828		8 + 0	414	-7,73				446	2017
414700	D25	RN116	0 + 0	FINESTRET	5 + 805		3 + 0	357	-7,84				385	2018
414800	D26	RIA	0 + 0	NOHEDES	13 + 789		5 + 0	276	-7,97				298	2015
415000	D26B	CONAT	0 + 0	URBANYA	3 + 912		1 + 600	96	-8,33				104	2014
415100	D27	PRADES	0 + 0	TAURINYA	5 + 350		0 + 800	876	-7,76				944	2014
415101	D27	TAURINYA	5 + 350	VERNET LES BAINS	15 + 789		8 + 0	142	-7,75				153	2017
415200	D27	VERNET LES BAINS	15 + 789	SAHORRE	19 + 874		16 + 0	342	-7,89				369	2014
415300	D27	SAHORRE	19 + 874	JONCET	32 + 771		20 + 0	233	-8,15				252	2017
416400	D29	EYNE	0 + 0	N 116	2 + 720		1 + 0	118					288	2020
416500	D29	N 116	2 + 720	ODEILLO	6 + 248		3 + 0	1 098	-10,29				1 211	2019
300200	D3	D 115	0 + 0	ST LAURENT DE C.	9 + 583		0 + 50	947	19,64				761	2020
402200	D3	ST LAURENT/CERDANS	9 + 583	COUSTOUGES	14 + 365		10 + 0	323	-61,92				523	2017
402300	D3	COUSTOUGES	14 + 365	FRONTIERE	15 + 997	RIU MAJOR	15 + 824	246	-61,79	477	4,3	T5	398	2020
416600	D30	UR	0 + 0	D68	1 + 842		1 + 250	1 743	-20,14				2 094	2019

Tronçon	Route	Origine	PR Origine	Extrémité	PR Extrémité	Localisation compteur	PR du compteur	MJA 2020	Evolution % 2019/220	MJE 2019	%PL	Classe de trafic PL	MJA 2019	Année Comptée
416601	D30	D68	1 + 842	CALDEGAS	2 + 935		2 + 500	1 608	-20,15				1 932	2019
416602	D30	CALDEGAS	2 + 935	N116	5 + 266		3 + 10	792	5,93				745	2020
416700	D30	N 116	5 + 266	OSSEJA	7 + 518		6 + 0	1 187	-20,13				1 426	2019
416800	D30	OSSEJA	7 + 518	VALCEBOLLERE	14 + 289		11 + 0	66					178	2020
301500	D31	FUTUR D82	1 + 154	BOMPAS D41	3 + 389	BOMPAS OUEST	3 + 380	3 014	-5,51	3 510	4,34	T3+	3 180	2020
417200	D31	BOMPAS D41	3 + 389	BOMPAS D12	5 + 389	SORTIE EST BOMPAS	5 + 100	5 487	-34,03	6 978	3,51	T2	7 354	2020
417300	D31	D12 BOMPAS	5 + 362	D11 TORREILLES	10 + 471		8 + 399	2 841	-34,07				3 809	2018
417500	D32	PLANES	0 + 0	LA CABANASSE	4 + 650		3 + 0	381	21,78				298	2020
417600	D32	D60 LA LLAGONNE	4 + 650	LES ANGLES	13 + 760	LES ANGLES	10 + 930	1 637	-16,37	3 299	9,65	T2	1 905	2020
417700	D32	LES ANGLES	13 + 760	FORMIGUERES	18 + 906		16 + 239	1 277	35,94				818	2019
418500	D32F	D 32	0 + 0	D118 MATEMALE	1 + 373		1 + 0	825	-16,48				961	2019
418700	D33	COL DE LA PERCHE	0 + 0	EYNE	3 + 500		1 + 0	132					346	2020
418701	D33	EYNE	3 + 500	SAILLAGOUSE	10 + 565	LLO	6 + 0	200	22,50				155	2020
418800	D33	SAILLAGOUSE	10 + 648	LLIVIA	16 + 288		11 + 402	1 836	-20,15				2 206	2019
418900	D33A	N 116	0 + 0	ERR	1 + 205		0 + 950	883	-20,16				1 061	2019
419400	D33F	ESTAVAR	0 + 0	EGAT	6 + 791		1 + 884	1 308	-10,32				1 443	2019
419500	D34	LATOUR DE CAROL	0 + 0	PUIGCERDA	3 + 276		1 + 0	303	-99,34				604	2020
419800	D35	ARBOUSSOLS	0 + 0	PRADES	10 + 0		6 + 0	462	-7,79				498	2017
419900	D35	PRADES	10 + 0	CLARA	16 + 847		12 + 0	388	-7,73				418	2017
420200	D36	VINCA	0 + 0	RIGARDA	2 + 368		2 + 0	269	-7,81				290	2018
420400	D37	LE SOLER	0 + 377	D 612A	3 + 20		1 + 409	2 524	-13,87				2 874	2017
420500	D37	D 612A	3 + 20	PONTEILLA	7 + 79		5 + 477	1 505	-13,89				1 714	2017
420600	D37	TROUILLAS	7 + 79	VILLEMOLAQUE	10 + 582		8 + 477	669	-20,33				805	2017
420700	D37	VILLEMOLAQUE	10 + 584	D 900	10 + 1757		10 + 600	87	-14,94				100	2014
420900	D38	BELESTA	0 + 0	COL DE LA BATAILLE	6 + 398		5 + 0	389	-7,97				420	2016
301600	D39	D900 POLLESTRES	10 + 788	CARREFOUR D91	12 + 451		12 + 0	4 035	36,33	5 236			2 569	2020
301601	D39	CARREFOUR D91	12 + 451	D8 VILLENEUVE RAHO	15 + 362		12 + 830	7 010	-16,35				8 156	2016
421000	D39	D1 PEZILLA RIVIERE	0 + 0	LE SOLER	0 + 1289		1 + 24	3 790	-15,15				4 364	2017
421100	D39	LE SOLER	1 + 289	TOULOUGES	4 + 607		3 + 0	7 319	26,83	7 899			5 355	2020
421200	D39	TOULOUGES	4 + 607	CANOHES	6 + 32		6 + 0	10 730	19,05	6 352			8 686	2020
421300	D39	CANOHES	6 + 32	D900 POLLESTRES	10 + 788		8 + 0	4 513		9 704			1 674	2020
421400	D39	D 914	16 + 1207	ALENYA	19 + 649		18 + 511	2 191	-29,48				2 837	2020
421500	D39A	CANOHES	0 + 0	NYLS	2 + 460		1 + 0	395	-20,51				476	2014
402500	D4	OLETTE	1 + 947	MATEMALE	26 + 181		10 + 0	78	35,90				50	2015
301700	D40	SAINT-CYPRIEN	0 + 0	ELNE	4 + 53		2 + 790	14 051	-14,84				16 136	2014
301800	D40	ELNE	4 + 53	ORTAFFA	9 + 162		7 + 0	1 186	-28,58				1 525	2017
301900	D40	BROUILLA	9 + 162	D 900	13 + 955		10 + 23	1 904	-28,62				2 449	2017
421700	D40	D 900	13 + 955	D2 PASSA	19 + 498		15 + 22	1 659	-2,95				1 708	2020

Tronçon	Route	Origine	PR Origine	Extrémité	PR Extrémité	Localisation compteur	PR du compteur	MJA 2020	Evolution % 2019/220	MJE 2019	%PL	Classe de trafic PL	MJA 2019	Année Comptée
421800	D40A	BANYULS DELS A.	0 + 0	D 900	1 + 992		1 + 0	1 397	-41,23				1 973	2016
421900	D40B	BANYULS DELS A.	0 + 0	BAGES	4 + 1124		2 + 0	444	-23,87				550	2014
422200	D41	CLAIRA	0 + 269	D 83	2 + 882		0 + 793	2 826	-1,31				2 863	2018
422400	D42	CABESTANY	0 + 0	ST NAZAIRE	4 + 597		2 + 0	1 909	-17,60				2 245	2018
422500	D43	ARLES/TECH	0 + 0	CORSAVY	6 + 297		5 + 0	382	-10,99				424	2016
422600	D43	CORSAVY	6 + 297	BATERE	20 + 0		13 + 0	203	-11,33				226	2016
422800	D44	CORSAVY	0 + 0	MONTFERRER	7 + 375		5 + 0	79	-11,39				88	2016
422900	D44	MONTFERRER	7 + 375	LE TECH	16 + 922		10 + 0	64	-12,50				72	2016
423000	D44	LE TECH	16 + 922	D64 SERRALONGUE	22 + 293		20 + 0	384	-11,20				427	2016
423200	D45	ST ESTEVE	0 + 0	BAIXAS	5 + 301		3 + 0	3 126	-19,42				3 733	2017
423300	D46	MILLAS	0 + 0	CORBERE	4 + 102		2 + 0	540	-38,15				746	2015
423400	D47	FILLOLS	0 + 0	CORNEILLA/CONFL.	3 + 966		2 + 0	267	-7,87				288	2014
423500	D48	THUIR	0 + 0	CASTELNOU	5 + 505		3 + 0	750	-38,00				1 035	2015
423600	D48	CASTELNOU	5 + 505	FONTCOUVERTE	11 + 81		6 + 0	266	-14,29				304	2015
423700	D49	D 900	0 + 0	BAGES	2 + 438		1 + 0	536	-20,52				646	2014
423800	D49	BAGES	2 + 438	D 8	5 + 127		3 + 0	684	-20,47				824	2014
423900	D49	D 8	5 + 127	ORTAFFA	5 + 942		5 + 600	1 531	2,61	1 324			1 491	2020
402600	D4A	OLETTE	0 + 0	THUIR D'EVOL	2 + 374		1 + 200	201	35,82				129	2014
402800	D4C	D 4	0 + 0	COL QUILLANE	18 + 83		10 + 0	94					346	2020
403100	D4F	D4	0 + 0	D4C	6 + 220		4 + 0	67	35,82				43	2015
403300	D5	SAINT-ESTEVE	2 + 102	PEYRESTORTES	5 + 13		3 + 0	875	-4,34				913	2017
403301	D5	RIVESALTES	7 + 861	D12	8 + 527		8 + 40	8 121	-8,76				8 832	2018
403400	D5	D 12	8 + 527	OPOUL	18 + 831		15 + 28	1 606	8,90	1 790			1 463	2020
403500	D5	OPOUL	18 + 831	LIMITE DE L'AUDE	23 + 132		21 + 28	112	-12,50				126	2015
424000	D50	CORNEILLA	0 + 0	D 612	1 + 419		0 + 880	1 413	11,89	1 700			1 245	2020
424100	D50	D 612	1 + 419	D 40	2 + 387		2 + 0	605	-19,34				722	2014
424101	D50	D 618	5 + 230	LAROQUE DES ALBERES	8 + 93	SOREDE	6 + 0	2 772	-28,61				3 565	2018
424200	D51	TORREILLES	0 + 0	VILLELONGUE	3 + 304		2 + 0	2 334	-34,06				3 129	2018
424300	D52	MATEMALE	0 + 0	LES ANGLES	3 + 608		2 + 0	489	-16,56				570	2019
424500	D53	AMELIE LES B.	5 + 204	MONTALBA/AMELIE	13 + 455		6 + 0	137	-10,95				152	2016
424700	D54	ARLES/TECH	0 + 0	MONTFERRER	7 + 109		5 + 0	112	-11,61				125	2016
425000	D56	NEFIACH	0 + 0	D 615	4 + 96		3 + 0	297	-38,38				411	2015
425300	D57	JUJOLS	0 + 0	N116 OLETTE	4 + 951		3 + 0	121	-8,26				131	2015

Tronçon	Route	Origine	PR Origine	Extrémité	PR Extrémité	Localisation compteur	PR du compteur	MJA 2020	Evolution % 2019/220	MJE 2019	%PL	Classe de trafic PL	MJA 2019	Année Comptée
425800	D58	D 615	1 + 891	CAMELAS	5 + 666		4 + 0	542	-38,01				748	2015
425900	D59	D117 CASES DE PENE	0 + 0	D9 TAUTAVEL	11 + 703		10 + 0	83	-12,05				93	2015
426000	D59	D9 TAUTAVEL	11 + 703	D611	14 + 191		13 + 0	215	-12,09				241	2015
426100	D59A	CASES DE PENE	0 + 0	CASES DE PENE	0 + 925		0 + 800	107	-12,15				120	2015
403700	D5B	D 5	0 + 0	SALSES	4 + 454		3 + 0	141	-1,42				143	2015
403900	D5D	RIVESALTES	0 + 0	ESPIRA DE L'AGLY	3 + 169		2 + 0	2 793	-11,89				3 125	2018
404100	D5F	D5 COLONNE	0 + 0	PEYRESTORTES	1 + 121		1 + 0	1 894	-4,33				1 976	2017
404101	D5G	D5 LA COLONNE	0 + 0	D117 FRATERNITE	2 + 910	AEROPORT	1 + 478	1 765	11,56	188			1 561	2020
404200	D6	VILLEFRANCHE DE C.	0 + 0	SAHORRE	6 + 919		5 + 0	760	-7,76				819	2017
404300	D6	SAHORRE	6 + 919	PY	12 + 880		7 + 0	284	-7,75				306	2017
404400	D6	PY	12 + 880	MANTET	24 + 301		13 + 0	112	-8,04				121	2017
426200	D60	D118 LA LLAGONNE	0 + 0	LES BOUILLOUSES	12 + 215		10 + 0	158					676	2020
426300	D61	MONTESQUIEU	0 + 0	D 618	2 + 701		1 + 0	995	-28,64				1 280	2017
426400	D61A	D 618	0 + 0	VILLELONGUE/MONTS	2 + 669		1 + 0	375	-28,80				483	2014
426500	D62		0 + 0		3 + 65		0 + 760	6 047	-16,79				7 062	2019
426600	D63	D13 LE TAILLET	0 + 0	D15 LE VILA	12 + 399		6 + 0	63	-20,63				76	2018
426900	D66	NEFIACH	0 + 0	ILLE SUR TET	3 + 443		1 + 0	374	-38,24				517	2015
427200	D69	ESTAGEL	0 + 0	MAURY	9 + 847		2 + 0	141	-14,89				162	2014
404500	D7	SOURNIA	0 + 0	LE VIVIER	10 + 865		5 + 0	122	-8,20				132	2014
404600	D7	LE VIVIER	10 + 865	D619 ST PAUL	21 + 953		16 + 0	164	-7,93				177	2014
404700	D7	ST PAUL DE F.	21 + 953	LIMITE DE L'AUDE	27 + 722		24 + 0	410	-10,73				454	2014
427400	D70	BOURG-MADAME	0 + 0	OSSEJA	3 + 349	OSSEJA	0 + 658	3 269	-20,13	4 626	9,46	T1	3 927	2020
427700	D71	LE PERTHUS PARKING	0 + 0	D 71A	5 + 830		3 + 0	106	-38,68				147	2019
427800	D71	D 71A	5 + 830	LE PERTHUS	13 + 403		8 + 0	47	-29,79				61	2019
427900	D71A	D 71	0 + 0	COL OUILLAT	6 + 165		5 + 0	134	-38,06				185	2019
428000	D71B	D 71	0 + 0	D900 LES CLUSES	3 + 552		3 + 0	66	-39,39				92	2019
428300	D74	PRATS DE MOLLO	0 + 0	COL DE SOUS	9 + 833		8 + 0	86	-11,63				96	2016
428400	D74A	COL DE SOUS	0 + 0	LE TECH	6 + 881		5 + 0	62	-11,29				69	2016
428600	D76	PERPIGNAN	0 + 0	PIA	3 + 58		2 + 0	4 626	-5,51				4 881	2017
428900	D79	LESQUERDE	0 + 0	RASIGUERES	8 + 747		7 + 0	172	-8,14				186	2014

Tronçon	Route	Origine	PR Origine	Extrémité	PR Extrémité	Localisation compteur	PR du compteur	MJA 2020	Evolution % 2019/220	MJE 2019	%PL	Classe de trafic PL	MJA 2019	Année Comptée
429000	D79	LA TOUR DE FRANCE	8 + 747	D 612	11 + 969		9 + 0	102	-14,71				117	2016
404800	D7A	ST MARTIN DE F.	0 + 0	ST MARTIN DE F.	2 + 13		1 + 0	61	-8,20				66	2014
404801	D8	ECH D914	0 + 0	VILLENEUVE DE RAHO	1 + 214		1 + 70	6 969		7 198				2020
404900	D8	VILLENEUVE DE RAHO	1 + 216	MONTESCOT	4 + 620		3 + 150	4 807	-19,66				5 752	2014
405000	D8	MONTESCOT	4 + 619	ORTAFFA	7 + 956		7 + 0	3 409	3,90				3 276	2020
405100	D8	ORTAFFA	7 + 958	BROUILLA	9 + 1018		9 + 0	3 286						2020
429300	D80	D 914	1 + 835	MONTESCOT	4 + 394		3 + 0	624	-19,71				747	2014
302000	D81	D83 LE BARCARES	0 + 0	D11E TORREILLES	3 + 552	TORREILLES	2 + 820	16 572	-6,74	27 338	2,21	T1	17 689	2020
302001	D81	D11E TORREILLES	3 + 552	D12 STE MARIE	6 + 920	LE BOURDIGOUT	6 + 0	14 304	-6,75				15 269	2014
302002	D81	D12 STE MARIE	6 + 920	D617 CANET	10 + 644	CANET VILLAGE	10 + 420	14 466	-25,69	25 926	3,24	T1	18 182	2020
302100	D81	SAINT-CYPRIEN	23 + 100	LE RACOU	34 + 253	ARGELES PLAGE	28 + 297	5 705	-23,73	13 136	1,75	T3+	7 059	2020
302200	D81A	SAINT-CYPRIEN	0 + 0	CANET	8 + 1008	CANET PLAGE	5 + 520	9 186	-23,27	17 196	2,56	T2	11 324	2020
308800	D82_CO	POLYGONE NORD	0 + 0	D617 GIR LES PLATANE	0 + 2000	BD NORD-EST	0 + 1022	16 143	-16,71	17 849	4,2	T1	18 841	2020
302300	D83	LIMITE-AUDE	0 + 0	D 81	6 + 660	LE BARCARES	0 + 700	11 941	-7,09	22 293	2,8	T1	12 788	2020
302301	D83	ECHANGEUR COUDALERE	3 + 475	ECHANGEUR D81	6 + 660	LE BARCARES	3 + 880	12 334			2,91	T1		2020
302400	D83	D 81	6 + 660	D41 ST HIPPOLYTE	11 + 262	ST LAURENT SAL RADAR	9 + 0	14 899	-20,08				17 890	2014
302500	D83	D41 ST HIPPOLYTE	11 + 262	D900 PEAGE A9	16 + 329	CARREFOUR	14 + 950	17 911	-20,07	27 417	4,47	T0	21 506	2020
429700	D84	BOULE D'AMONT	0 + 0	SERRABONNE	3 + 1033		3 + 0	79	-39,24				110	2017
429800	D85	LE SOLER	0 + 0	THUIR	5 + 746		4 + 0	736	-13,86				838	2017
429900	D86	COLLIOURE	0 + 0	BANYULS/MER	18 + 716		16 + 0	139	-24,46				173	2016
430000	D86A	D 914	0 + 0	COSPRONS	1 + 401		1 + 0	313	-23,96				388	2016
430200	D89	N116 STE LEOCADIE	0 + 0	PUIGMAL	14 + 646		10 + 0	77					234	2020
300300	D9	TAUTAVEL	21 + 324	D 611	26 + 300	TAUTAVEL	21 + 750	1 443	-11,64	2 104	7,96	T3+	1 611	2020
405300	D9	LIMITE DE L'AUDE	0 + 0	TAUTAVEL	21 + 324		10 + 0	141	-12,06				158	2015
405400	D9	D 117	26 + 300	LATOUR DE FRANCE	30 + 817		28 + 0	365	-14,25				417	2015
405500	D9	LATOUR DE FRANCE	30 + 817	ANSIGNAN	46 + 809		38 + 0	397	-7,81				428	2014
405600	D9	D 619	46 + 809	LE VIVIER	51 + 499		48 + 0	64	-9,38				70	2014
405700	D9	LE VIVIER	51 + 499	CAUDIES F.	61 + 862		56 + 0	149	-8,05				161	2014
405800	D9	CAUDIES F.	61 + 862	LIMITE DE L'AUDE	68 + 202		65 + 0	123	-10,57				136	2014
430300	D90	ST LAURENT	0 + 0	D81	1 + 337		1 + 20	4 118	-20,08				4 945	2018
430600	D91	D900 BUFFALO	0 + 0	D39 CAP DE FOUSTE	4 + 770		1 + 0	7 439	-16,35				8 655	2017
405900	D9A	TAUTAVEL	0 + 0	TAUTAVEL	0 + 300		0 + 100	645	-11,78				721	2014
406200	D9D	FOSSE	0 + 0	VIRA	4 + 995		3 + 0	15					60	2020

Fiches détaillées des postes permanents

D900 SOPAGLY - MAS CHAUVET

2020

Section 0001.00

Sens 1 : LIMITE AUDE VERS PEAGE NORD A9

Sens 2 : PEAGE NORD A9 VERS LIMITE AUDE

B152

DEBIT - TOUS VEHICULES - TOUS LES JOURS CONFONDUS

VMA : 90 KM/H | VMA = Vitesse Maximale Autorisée / Sens 3 = cumul des deux sens | PR 12 50 | D900

Sens	Année	Libellé	JANV.	FEVR.	MARS	AVR.	MAI	JUIN	JUIL.	AOUT	SEPT.	OCT.	NOV.	DEC.	Année	% Evol Année N-1	Jours Ouvrés	Sam. & V.F.	Dim. & Fériés	Débit maxi horaire (J.O).	% véhicules dans la classe de vitesse la + pratiquée
1	2 020	D.Moy.Jour	5 239	5 647	3 636	2 003	3 964	5 886	6 457	6 503	5 955	5 687	1 407	4 460	**5 012**	-16,29	5 550	4 692	3 178	15:00	
		% PL	17,59	17,57	21,96	32,70	20,91	17,68	15,56	13,19	16,65	17,69	19,83	15,25	**17,69**	10,65	19,67	14,51	8,44	1 003	
	2 019	*D.Moy.Jour*	*5297*	*5553*	*5701*	*6107*	*5920*	*6143*	*6640*	*6931*	*6148*	*6152*	*5686*	*5533*	***5987***						
2	2 020	D.Moy.Jour	5 193	5 677	3 755	1 919	3 938	6 010	6 569	6 808	6 058	5 758	1 481	3 882	**5 040**	-17,42	5 543	4 634	3 431	15:00	
		% PL	16,01	16,79	22,48	29,31	19,01	16,95	14,68	12,49	16,33	16,83	23,65	14,25	**16,77**	10,72	19,06	11,21	9,18	1 241	
	2 019	*D.Moy.Jour*	*5331*	*5601*	*5874*	*6262*	*6042*	*6432*	*6749*	*7490*	*6349*	*6005*	*5602*	*5463*	***6103***						
3	2 020	D.Moy.Jour	10 433	11 324	7 392	3 922	7 902	11 896	13 026	13 311	12 013	11 446	2 889	8 342	**10 052**	-16,86	11 094	9 327	6 609	15:00	
		% PL	16,80	17,18	22,22	31,04	19,96	17,31	15,12	12,83	16,48	17,25	21,78	14,78	**17,23**	10,71	19,36	12,86	8,83	2 244	
	2 019	*D.Moy.Jour*	*10628*	*11155*	*11575*	*12370*	*11963*	*12576*	*13389*	*14421*	*12497*	*12158*	*11289*	*10996*	***12091***						

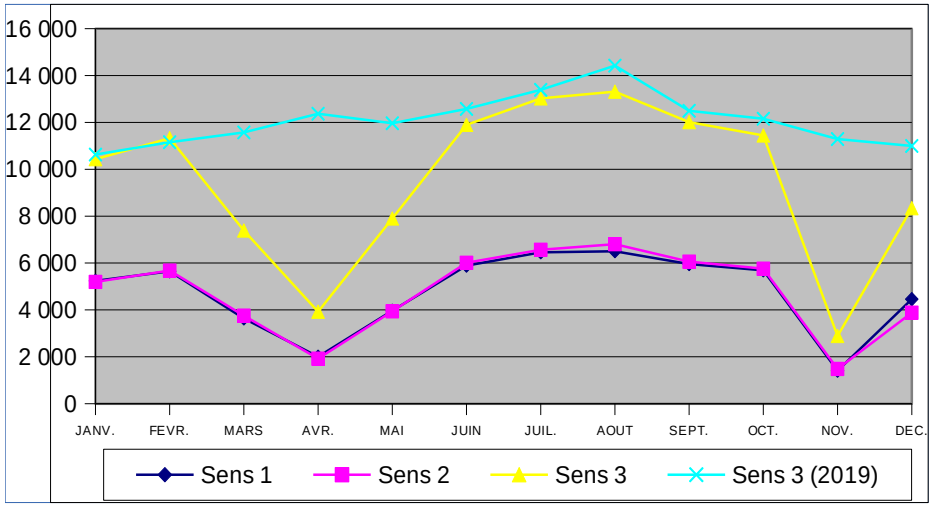

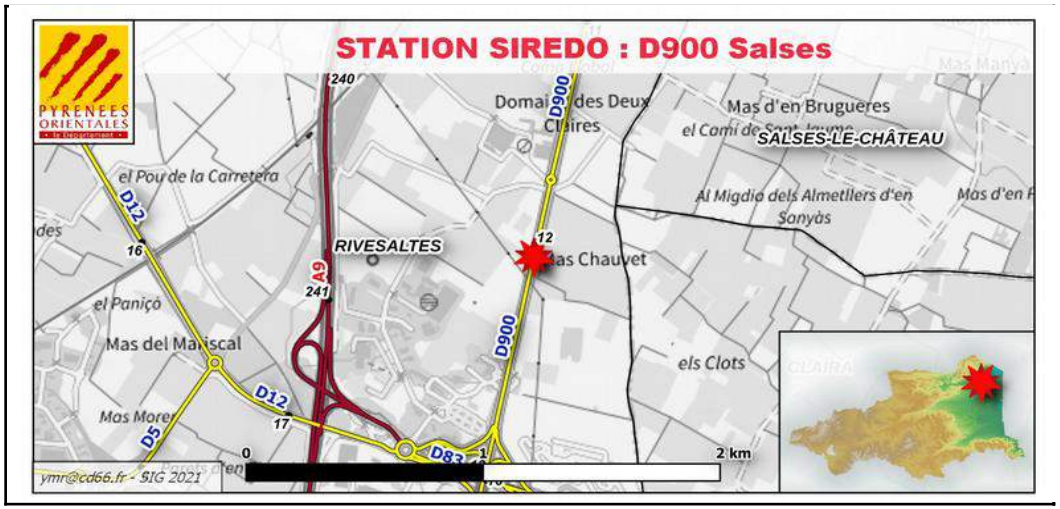

PYRENEES ORIENTALES	**RD900 SOPAGLY - MAS CHAUVET - PR : 12 + 50**	2016 A 2020
		PM : 066.0001.00.3
B153		SOPAGLY - MAS CHAUVET

DEBIT - TOUS VEHICULES - TOUS LES JOURS CONFONDUS

VMA : 90 KM/H	VMA = Vitesse Maximale Autorisée	D900	PR 12 + 50

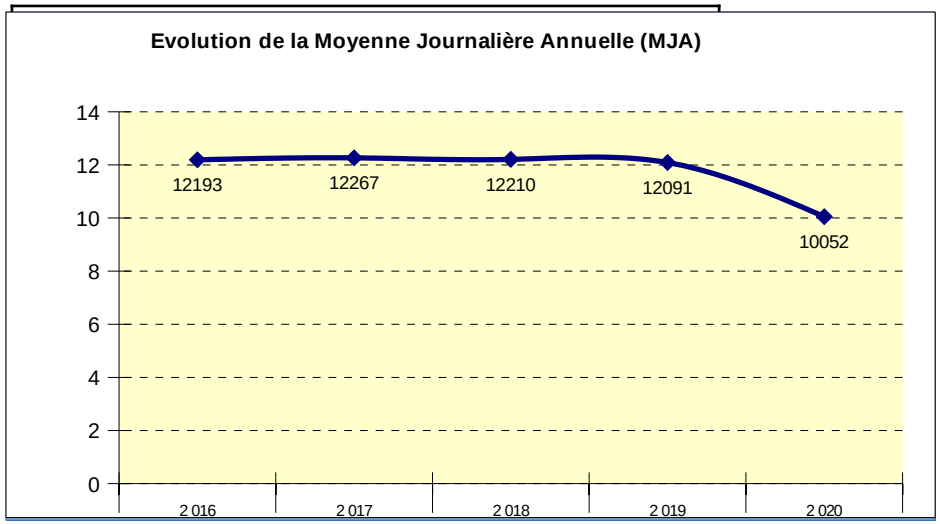

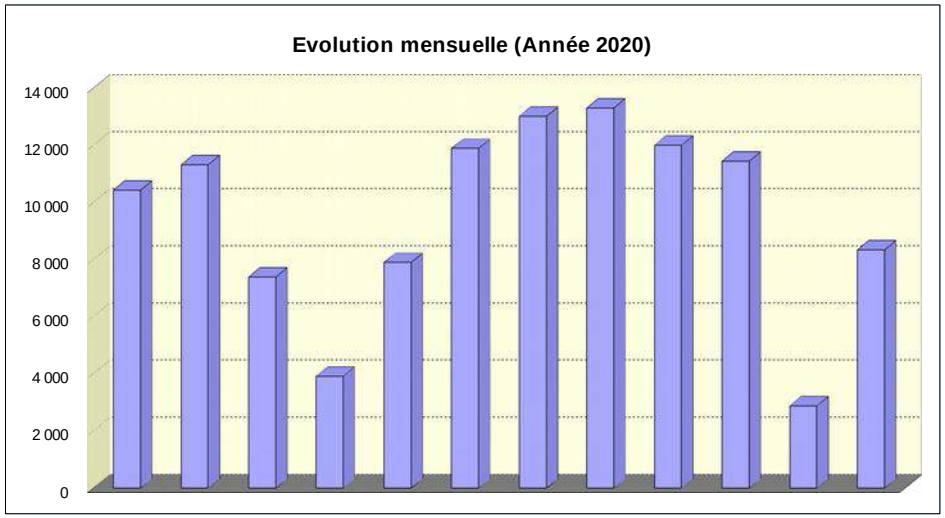

Année	Janvier	Février	Mars	Avril	Mai	Juin	Juillet	Août	Septembre	Octobre	Novembre	Décembre	MJA	MJE	MJHE	Débit maxi horaire (J.O)	PL %PL
2 016	10 280	11 111	11 678	12 398	12 330	12 951	14 164	14 863	13 085	11 809	11 119	10 481	**12 193**	14 514	11 719	2 274	1736 14,24
2 017	10 259	11 084	11 814	12 491	12 393	12 805	14 046	14 952	13 344	12 179	11 313	10 442	**12 267**	14 499	11 811	1 899	1807 14,73
2 018	10 498	10 979	11 947	12 321	12 386	12 774	13 237	14 465	12 943	11 595	11 253	12 017	**12 210**	13 851	11 874	2 410	1888 15,46
2 019	10 628	11 155	11 575	12 370	11 963	12 576	13 389	14 421	12 497	12 158	11 289	10 996	**12 091**	13 905	11 720	2 267	1881 15,56
2 020	10 433	11 324	7 392	3 922	7 902	11 896	13 026	13 311	12 013	11 446	2 889	8 342	**10 052**	13 169	9 334	2 244	1732 17,23

D900 RIVESALTES LES HORTOLANES

2020

Section 0002.00

Sens 1 : PEAGE NORD A9 VERS HAUT VERNET

Sens 2 : HAUT VERNET VERS PEAGE NORD A9

B152

DEBIT - TOUS VEHICULES - TOUS LES JOURS CONFONDUS

VMA : 110/80 KM/H | VMA = Vitesse Maximale Autorisée / Sens 3 = cumul des deux sens | PR 14 737 | D900

Sens	Année	Libellé	JANV.	FEVR.	MARS	AVR.	MAI	JUIN	JUIL.	AOUT	SEPT.	OCT.	NOV.	DEC.	Année	% Evol Année N-1	Jours Ouvrés	Sam. & V.F.	Dim. & Fériés	Débit maxi horaire (J.O.)	% véhicules dans la classe de vitesse la + pratiquée
1	2 020	D.Moy.Jour	23 273	24 078	16 699	7 342	16 712	24 911	27 291	27 567	25 481	24 224	16 498	23 169	**21 547**	-14,76	24 033	20 579	12 685	12:00	
		% PL	7,34	7,71	9,08	15,63	9,14	8,19	7,16	5,74	7,20	6,67	10,33	7,32	**7,82**	7,97	8,97	5,39	2,96	2 775	
	2 019	*D.Moy.Jour*	*22913*	*23760*	*23812*	*25193*	*24402*	*25715*	*28067*	*27530*	*25243*	*25477*	*25144*	*25926*	***25277***						
2	2 020	D.Moy.Jour	23 951	24 852	17 334	7 372	17 234	25 852	28 466	29 176	26 535	24 988	17 015	23 733	**22 323**	-15,52	24 876	20 835	13 691	18:00	
		% PL	10,19	10,72	12,39	16,99	15,33	14,62	10,85	9,90	11,31	8,77	10,26	7,32	**11,07**	7,14	12,53	7,49	5,75	2 893	
	2 019	*D.Moy.Jour*	*23776*	*24673*	*25109*	*26522*	*25568*	*27691*	*29241*	*29575*	*26615*	*26093*	*26070*	*26016*	***26423***						
3	2 020	D.Moy.Jour	47 225	48 930	34 034	14 714	33 946	50 763	55 758	56 744	52 017	49 213	33 513	46 902	**43 870**	-15,15	48 910	41 415	26 377	12:00	
		% PL	8,78	9,24	10,76	16,32	12,28	11,47	9,05	7,88	9,30	7,74	10,29	7,32	**9,47**	7,39	10,78	6,45	4,41	5 437	
	2 019	*D.Moy.Jour*	*46690*	*48434*	*48922*	*51716*	*49971*	*53406*	*57308*	*57105*	*51859*	*51571*	*51215*	*51942*	***51701***						

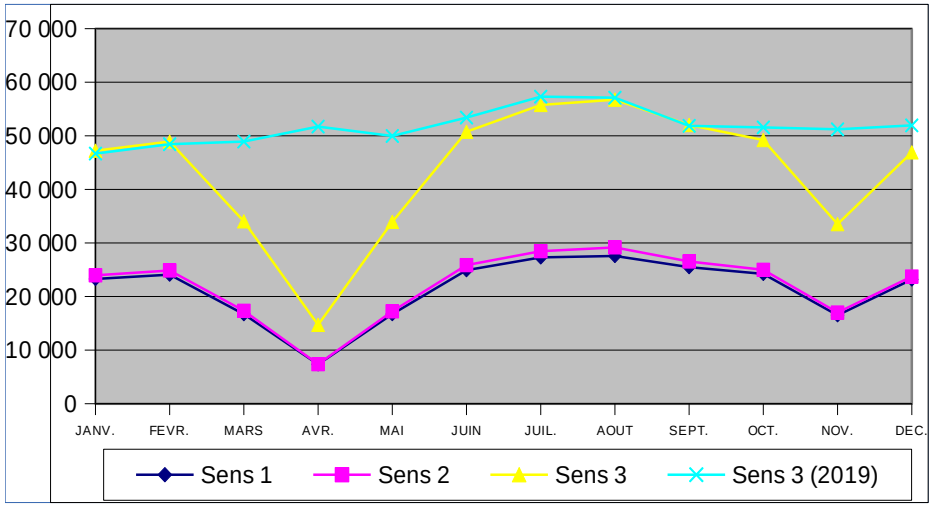

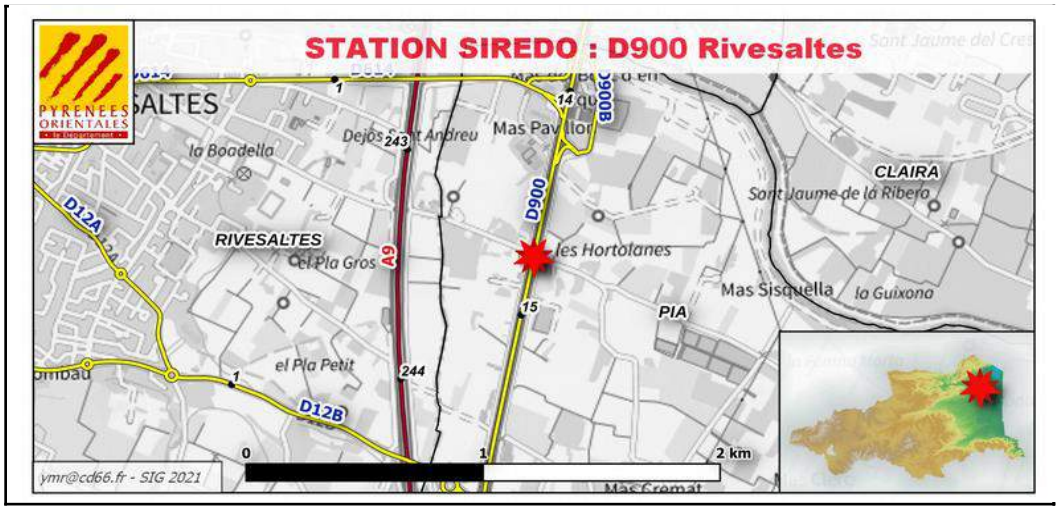

Edité le : 01/03/2021

Département des P.-O. (Rapport édité par Route Plus)

PYRENEES ORIENTALES	**RD900 RIVESALTES LES HORTOLANES - PR : 14 + 737**	2016 A 2020
		PM : 066.0002.00.3
B153		RIVESALTES LES HORTOLANES

DEBIT - TOUS VEHICULES - TOUS LES JOURS CONFONDUS

VMA : 110/80 KM/H	VMA = Vitesse Maximale Autorisée	D900	PR 14 + 737

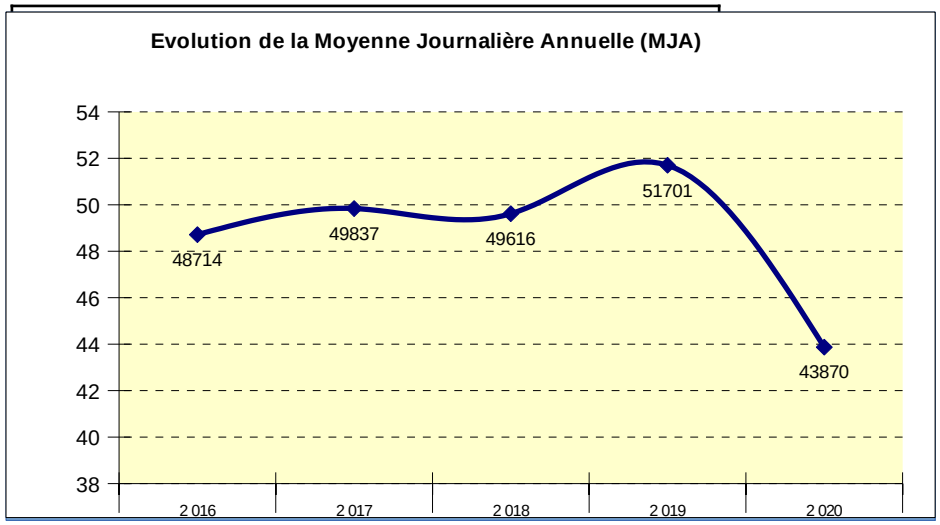

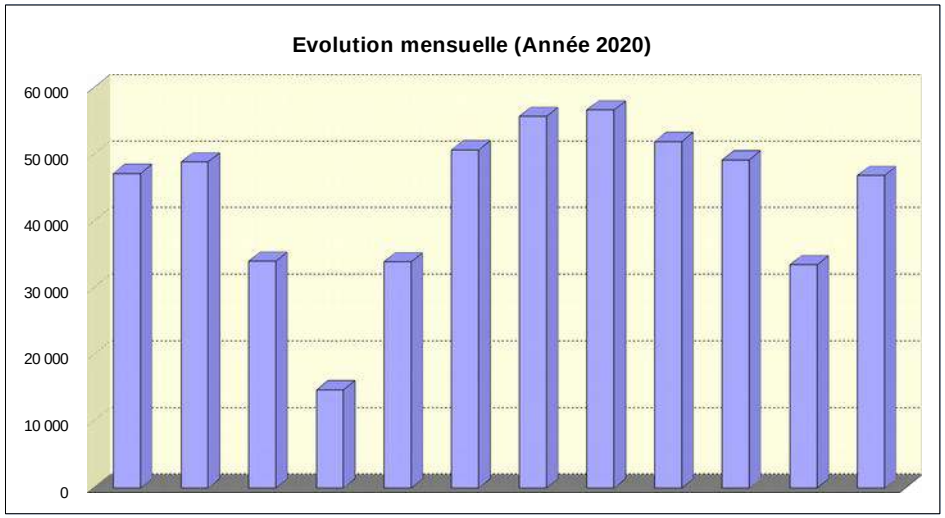

Année	Janvier	Février	Mars	Avril	Mai	Juin	Juillet	Août	Septembre	Octobre	Novembre	Décembre	MJA	MJE	MJHE	Débit maxi horaire (J.O)	PL %PL
2 016	43 765	45 442	46 459	49 340	47 459	50 570	54 210	54 073	49 885	47 852	46 555	48 794	**48 714**	54 142	47 607	5 377	3393 6,96
2 017	44 568	46 454	48 197	49 742	49 264	51 401	55 258	55 269	51 717	49 049	48 051	48 795	**49 837**	55 264	48 726	5 400	3533 7,09
2 018	46 164	47 657	49 421	50 437	50 487	52 331	55 322	55 692	50 092	50 261	40 462	46 716	**49 616**	55 507	48 411	5 310	3716 7,49
2 019	46 690	48 434	48 922	51 716	49 971	53 406	57 308	57 105	51 859	51 571	51 215	51 942	**51 701**	57 207	50 574	5 477	4560 8,82
2 020	47 225	48 930	34 034	14 714	33 946	50 763	55 758	56 744	52 017	49 213	33 513	46 902	**43 870**	56 251	41 286	5 437	4155 9,47

PYRENEES ORIENTALES	**D900 PENETRANTE NORD**	**2020**
		Section 0004.00
		Sens 1 : D117 AEROPORT VERS D616 ST ESTEVE
B152		Sens 2 : D616 ST ESTEVE VERS D117 AEROPORT

DEBIT - TOUS VEHICULES - TOUS LES JOURS CONFONDUS

VMA : 110/80 KM/H	VMA = Vitesse Maximale Autorisée / Sens 3 = cumul des deux sens	PR 19 932	D900

Sens	Année	Libellé	JANV.	FEVR.	MARS	AVR.	MAI	JUIN	JUIL.	AOUT	SEPT.	OCT.	NOV.	DEC.	Année	% Evol Année N-1	Jours Ouvrés	Sam. & V.F.	Dim. & Fériés	Débit maxi horaire (J.O).	% véhicules dans la classe de vitesse la + pratiquée
1	2 020	D.Moy.Jour	28 311	29 553	18 257	10 126	20 381	29 619	32 115	31 176	30 733	30 556	29 675	26 912	**26 450**	-11,45	29 779	23 767	15 848	17:00	
		% PL	6,80	6,98	8,39	12,03	8,33	7,69	6,95	5,55	6,73	0,72		6,84	**5,92**	-4,82	6,75	4,22	2,21	3 060	
	2 019	*D.Moy.Jour*	*27795*	*28972*	*29037*	*30040*	*29434*	*30311*	*31867*	*30625*	*30133*	*30612*	*29750*	*29808*	***29871***						
2	2 020	D.Moy.Jour	29 457	30 648	19 120	10 436	20 955	30 308	33 173	32 550	31 998	31 996	30 878	27 782	**27 441**	-12,65	30 837	24 240	17 066	18:00	
		% PL	5,93	6,23	7,44	10,39	7,42	6,89	6,32	4,94	6,04	0,63		6,07	**5,26**	-5,76	6,04	3,39	2,24	3 285	
	2 019	*D.Moy.Jour*	*29137*	*30105*	*30511*	*31674*	*31426*	*32101*	*33395*	*32742*	*32055*	*31988*	*31059*	*30710*	***31416***						
3	2 020	D.Moy.Jour	57 769	60 201	37 377	20 563	41 336	59 928	65 288	63 727	62 732	62 552	60 553	54 694	**53 891**	-12,07	60 616	48 008	32 915	18:00	
		% PL	6,36	6,60	7,91	11,20	7,87	7,29	6,63	5,24	6,38	0,68		6,45	**5,59**	-5,24	6,39	3,80	2,22	6 079	
	2 019	*D.Moy.Jour*	*56933*	*59077*	*59549*	*61715*	*60860*	*62412*	*65263*	*63367*	*62189*	*62600*	*60810*	*60518*	***61287***						

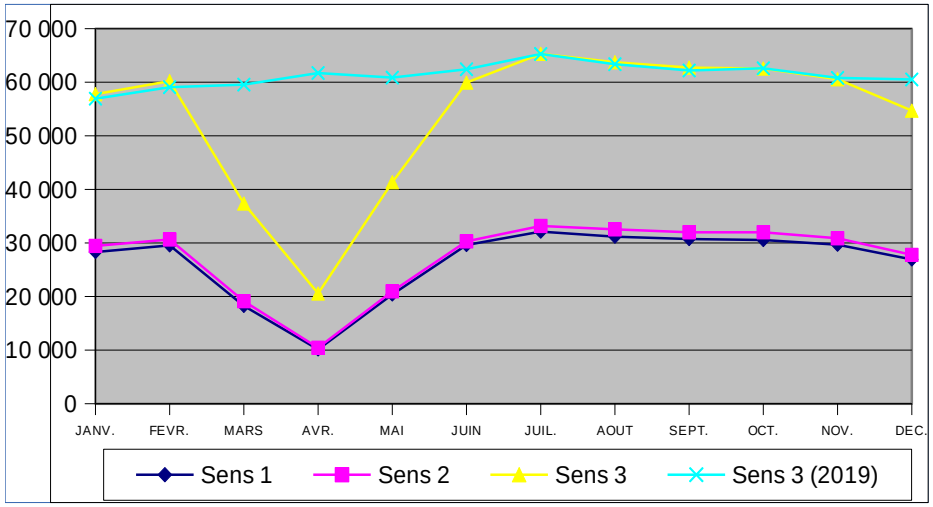

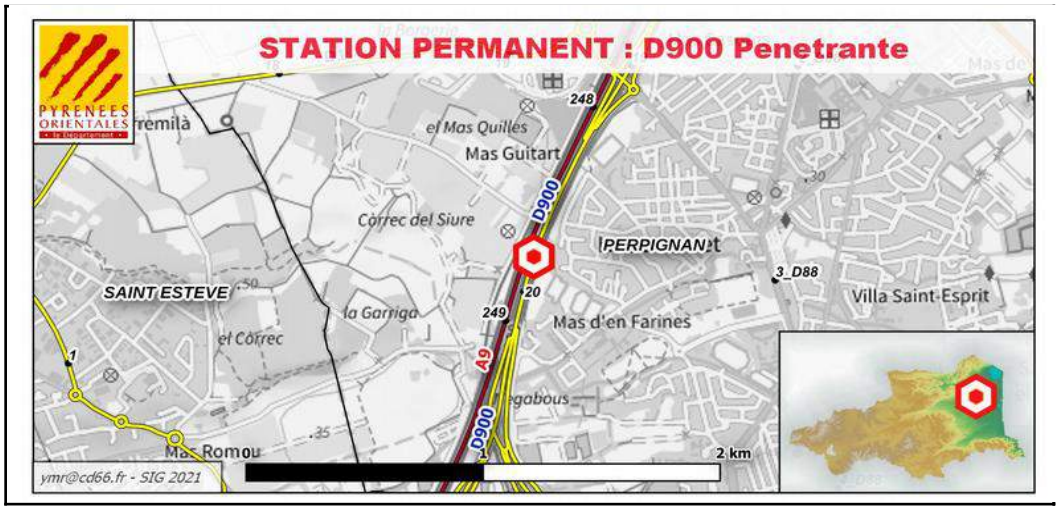

Edité le : 01/03/2021

Département des P.-O. (Rapport édité par Route Plus)

B153	**RD900 PENETRANTE NORD - PR : 19 + 932**	2016 A 2020 PM : 066.0004.00.3 D900 - PENETRANTE NORD

DEBIT - TOUS VEHICULES - TOUS LES JOURS CONFONDUS

VMA : 110/80 KM/H	VMA = Vitesse Maximale Autorisée	D900	PR 19 + 932

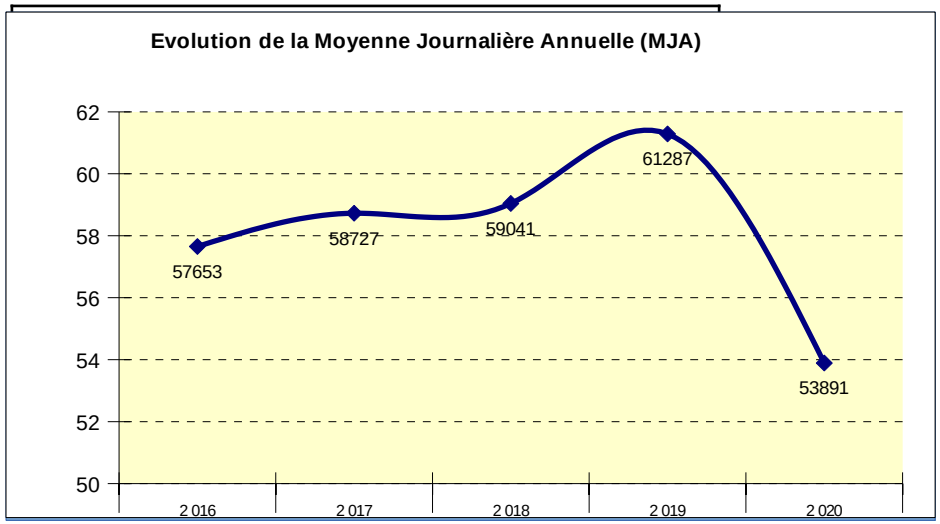

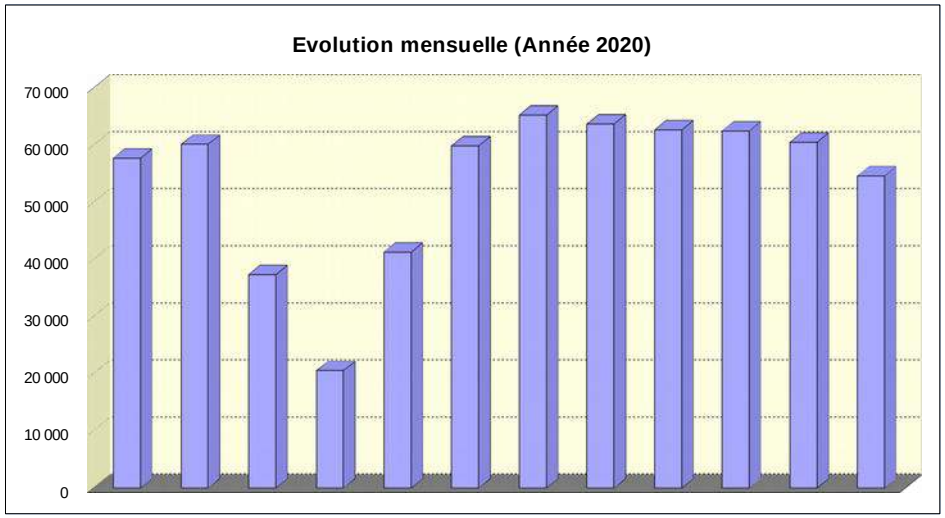

Année	Janvier	Février	Mars	Avril	Mai	Juin	Juillet	Août	Septembre	Octobre	Novembre	Décembre	MJA	MJE	MJHE	Débit maxi horaire (J.O)	PL %PL
2 016	53 512	55 723	56 325	58 575	56 975	60 351	61 353	60 313	59 391	57 089	55 860	56 357	**57 653**	60 833	57 004	5 880	
2 017	53 457	55 819	58 598	58 596	58 256	61 149	62 443	61 665	61 302	58 977	57 678	56 627	**58 727**	62 054	58 046	5 891	
2 018	55 198	56 491	58 488	58 775	58 740	62 089	62 804	62 666	60 932	60 753	54 400	56 907	**59 041**	62 735	58 285	5 988	
2 019	56 933	59 077	59 549	61 715	60 860	62 412	65 263	63 367	62 189	62 600	60 810	60 518	**61 287**	64 315	60 667	6 279	3612 5,89
2 020	57 769	60 201	37 377	20 563	41 336	59 928	65 288	63 727	62 732	62 552	60 553	54 694	**53 891**	64 508	51 726	6 079	3010 5,59

D900 ROCADE OUEST SECTION NORD

2020

Section 0004.90

Sens 1 : SAINT ESTEVE VERS PONT DE LA TÊT

Sens 2 : PONT DE LA TÊT VERS SAINT ESTEVE

B152

DEBIT - TOUS VEHICULES - TOUS LES JOURS CONFONDUS

VMA : 90 KM/H | VMA = Vitesse Maximale Autorisée / Sens 3 = cumul des deux sens | PR 21 380 | D900

Sens	Année	Libellé	JANV.	FEVR.	MARS	AVR.	MAI	JUIN	JUIL.	AOUT	SEPT.	OCT.	NOV.	DEC.	Année	% Evol Année N-1	Jours Ouvrés	Sam. & V.F.	Dim. & Fériés	Débit maxi horaire (J.O).	% véhicules dans la classe de vitesse la + pratiquée
1	2 020	D.Moy.Jour	16 166	16 880	10 914	7 037	12 867	17 383	18 494	18 139	17 589	16 645	13 138	15 453	**15 063**	-10,76	17 211	13 193	8 352	17:00	
		% PL	9,82	9,99	12,00	17,46	12,29	11,63	10,86	8,43	9,93	10,16	12,63	10,24	**10,86**	10,20	12,29	7,90	3,65	3 173	
	2 019	*D.Moy.Jour*	*15485*	*16062*	*16185*	*16659*	*16387*	*17118*	*18834*	*18232*	*17267*	*17339*	*16210*	*16681*	***16879***						
2	2 020	D.Moy.Jour	16 188	16 514	10 634	6 639	12 162	16 724	17 799	17 427	17 001	16 305	12 658	15 197	**14 608**	-13,30	16 714	12 364	8 422	17:00	
		% PL	9,04	9,47	11,94	16,12	11,71	11,07	10,26	7,86	9,73	9,87	12,46	9,87	**10,37**	8,92	11,88	6,35	4,14	3 036	
	2 019	*D.Moy.Jour*	*15861*	*16540*	*16615*	*16879*	*16395*	*17360*	*18238*	*17687*	*17086*	*16899*	*16253*	*16346*	***16848***						
3	2 020	D.Moy.Jour	32 355	33 394	21 548	13 677	25 030	34 108	36 293	35 566	34 590	32 950	25 796	30 650	**29 671**	-12,03	33 926	25 558	16 774	17:00	
		% PL	9,43	9,73	11,97	16,80	12,00	11,36	10,56	8,15	9,83	10,02	12,55	10,06	**10,62**	9,61	12,08	7,15	3,90	6 209	
	2 019	*D.Moy.Jour*	*31347*	*32602*	*32800*	*33539*	*32782*	*34479*	*37072*	*35919*	*34354*	*34239*	*32464*	*33028*	***33728***						

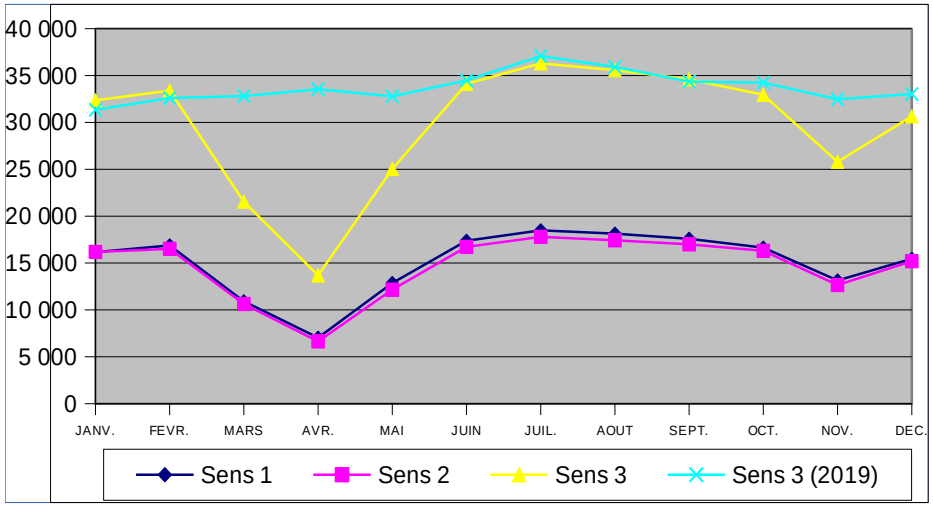

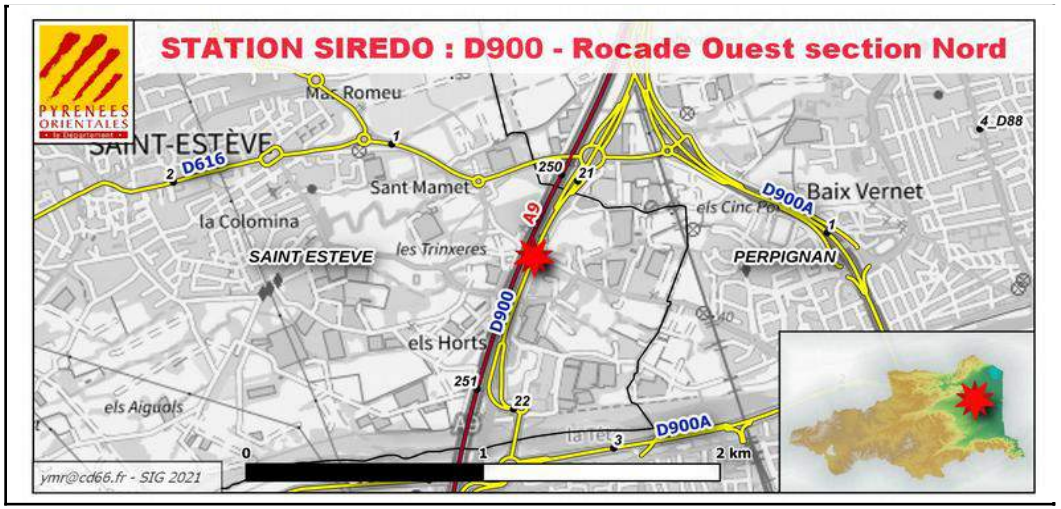

Edité le : 01/03/2021

Département des P.-O. (Rapport édité par Route Plus)

B153	**RD900 ROCADE OUEST SECTION NORD - PR : 21 + 380**	2016 A 2020 PM : 066.0004.90.3 ROCADE OUEST SECTEUR NORD

DEBIT - TOUS VEHICULES - TOUS LES JOURS CONFONDUS

VMA : 90 KM/H	VMA = Vitesse Maximale Autorisée	D900	PR 21 + 380

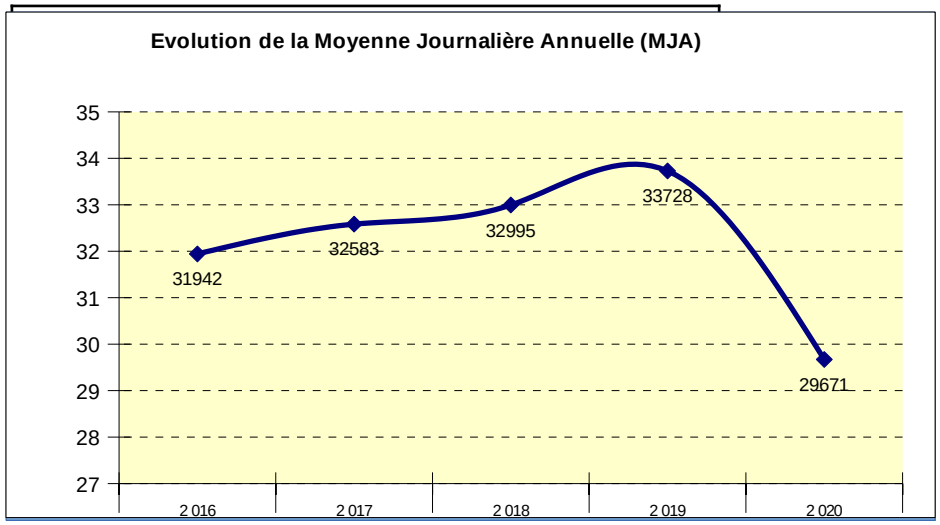

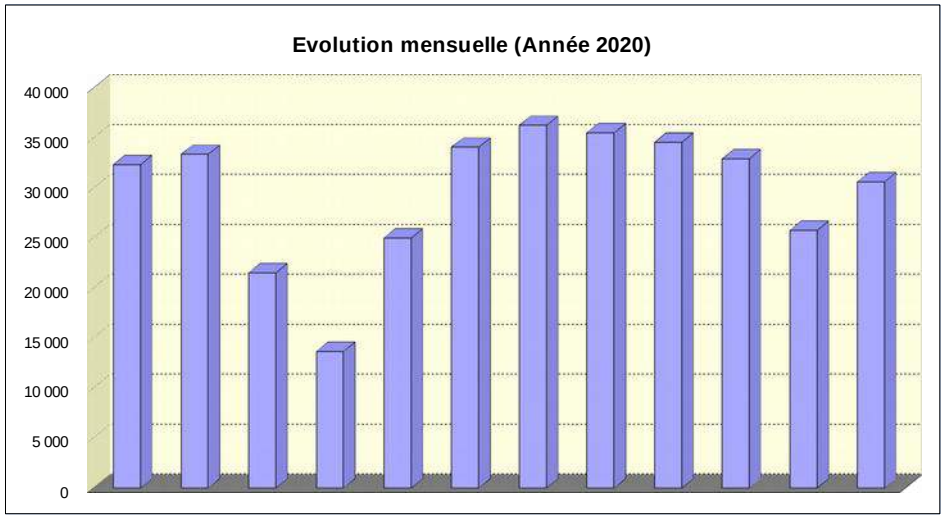

Année	Janvier	Février	Mars	Avril	Mai	Juin	Juillet	Août	Septembre	Octobre	Novembre	Décembre	MJA	MJE	MJHE	Débit maxi horaire (J.O)	PL %PL
2 016	29 332	31 310	31 393	32 563	31 337	33 869	33 704	33 092	33 174	31 581	30 819	31 170	**31 942**	33 398	31 645	3 101	3045 9,53
2 017	30 524	30 879	33 025	32 615	32 666	34 153	34 431	33 960	33 623	32 556	31 540	30 906	**32 583**	34 196	32 253	3 066	3095 9,50
2 018	30 922	31 957	32 549	32 789	32 071	34 372	35 580	36 173	34 569	33 815	30 174	30 864	**32 995**	35 877	32 405	3 089	3158 9,57
2 019	31 347	32 602	32 800	33 539	32 782	34 479	37 072	35 919	34 354	34 239	32 464	33 028	**33 728**	36 496	33 162	3 038	3267 9,68
2 020	32 355	33 394	21 548	13 677	25 030	34 108	36 293	35 566	34 590	32 950	25 796	30 650	**29 671**	35 930	28 395	6 209	3150 10,62

D900 ROCADE OUEST SECTION CENTRE

2020

Section 0004.91

1 : DE CLINIQUE ST-PIERRE VERS GIRATOIRE PANC

2 : DE GIRATOIRE PANCHOT VERS CLINIQUE ST PIE

B152

DEBIT - TOUS VEHICULES - TOUS LES JOURS CONFONDUS

VMA : 90 KM/H | VMA = Vitesse Maximale Autorisée / Sens 3 = cumul des deux sens | PR 22 600 | D900

Sens	Année	Libellé	JANV.	FEVR.	MARS	AVR.	MAI	JUIN	JUIL.	AOUT	SEPT.	OCT.	NOV.	DEC.	Année	% Evol Année N-1	Jours Ouvrés	Sam. & V.F.	Dim. & Fériés	Débit maxi horaire (J.O.)	% véhicules dans la classe de vitesse la + pratiquée
1	2 020	D.Moy.Jour	8 946	9 614	5 899	3 201	6 635	9 586	10 303	9 903	10 073	9 582	7 113	8 576	**8 287**	-17,42	9 525	7 091	4 533	14:00	
		% PL	6,97	7,45	8,61	12,01	8,71	8,80	7,95	5,75	7,45	7,65	9,71	7,94	**7,93**	21,47	8,97	5,20	3,39	1 112	
	2 019	*D.Moy.Jour*	*7886*	*8284*	*8330*	*8880*	*8726*	*9134*	*14454*	*17138*	*9541*	*9396*	*9190*	*9177*	***10035***						
2	2 020	D.Moy.Jour	8 503	9 109	5 733	3 199	6 392	9 122	9 623	9 442	9 430	8 855	6 783	8 162	**7 864**	-20,95	8 866	7 014	4 712	18:00	
		% PL	6,55	7,27	8,78	10,60	8,05	8,09	7,23	5,35	7,26	7,40	9,41	7,31	**7,51**	22,45	8,74	4,39	2,77	858	
	2 019	*D.Moy.Jour*	*7735*	*8303*	*8332*	*8705*	*8621*	*9159*	*14219*	*17511*	*9174*	*9064*	*9103*	*9174*	***9948***						
3	2 020	D.Moy.Jour	17 449	18 724	11 632	6 400	13 027	18 708	19 926	19 345	19 503	18 438	13 897	16 739	**16 152**	-19,17	18 392	14 105	9 245	14:00	
		% PL	6,77	7,36	8,69	11,31	8,39	8,46	7,60	5,56	7,35	7,53	9,56	7,63	**7,73**	22,01	8,86	4,80	3,07	1 794	
	2 019	*D.Moy.Jour*	*15621*	*16588*	*16662*	*17586*	*17347*	*18294*	*28674*	*34649*	*18715*	*18460*	*18294*	*18351*	***19983***						

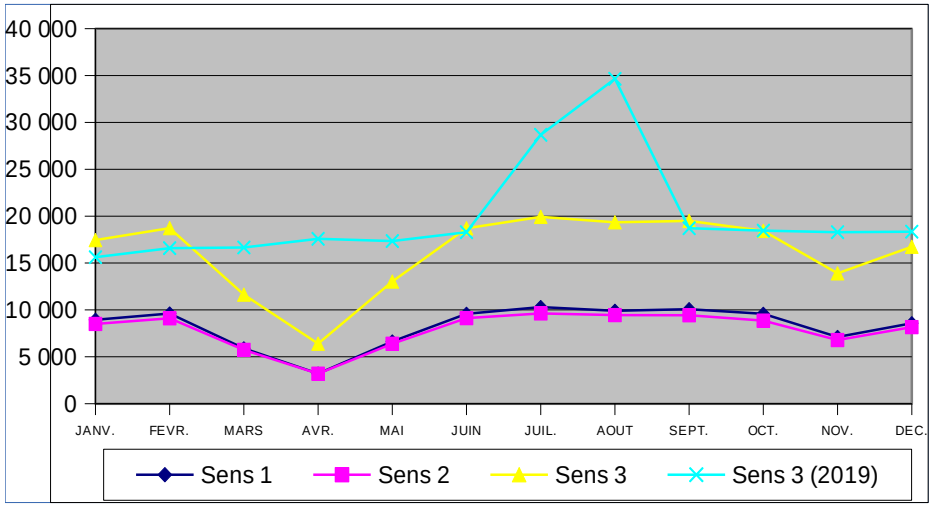

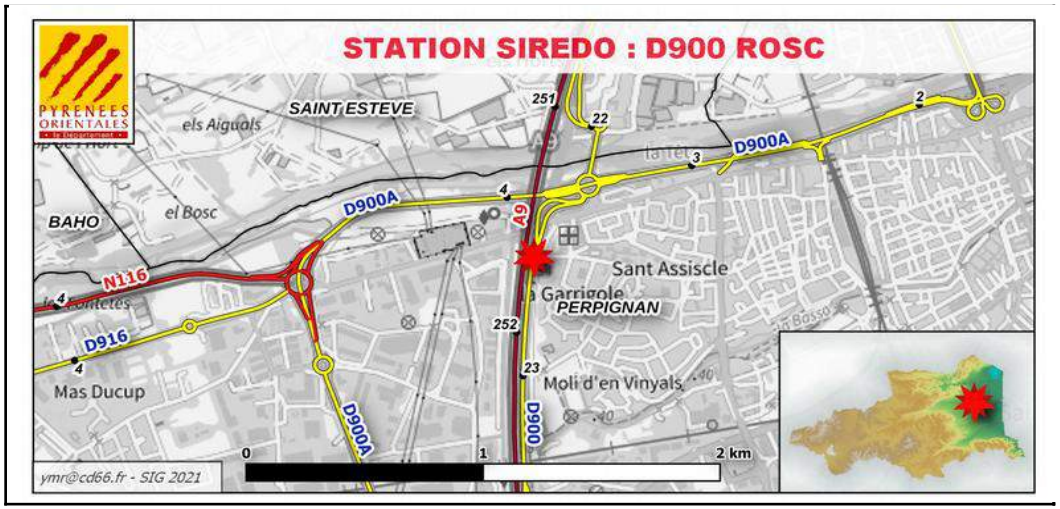

Edité le : 01/03/2021

Département des P.-O. (Rapport édité par Route Plus)

PYRENEES ORIENTALES	**RD900 ROCADE OUEST SECTION CENTRE - PR : 22 + 600**	2016 A 2020
		PM : 066.0004.91.3
B153		ROCADE OUEST SECTION CENTRE

DEBIT - TOUS VEHICULES - TOUS LES JOURS CONFONDUS

VMA : 70 KM/H	VMA = Vitesse Maximale Autorisée	D900	PR 22 + 600

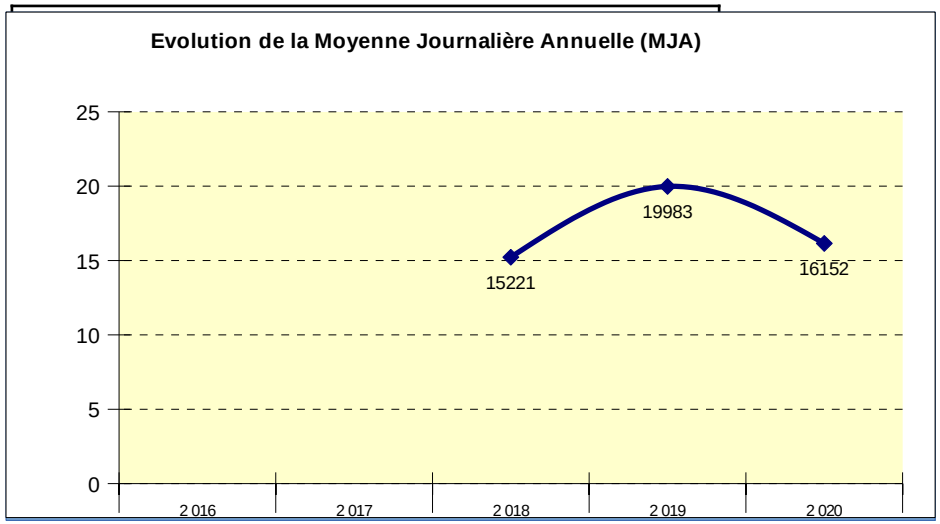

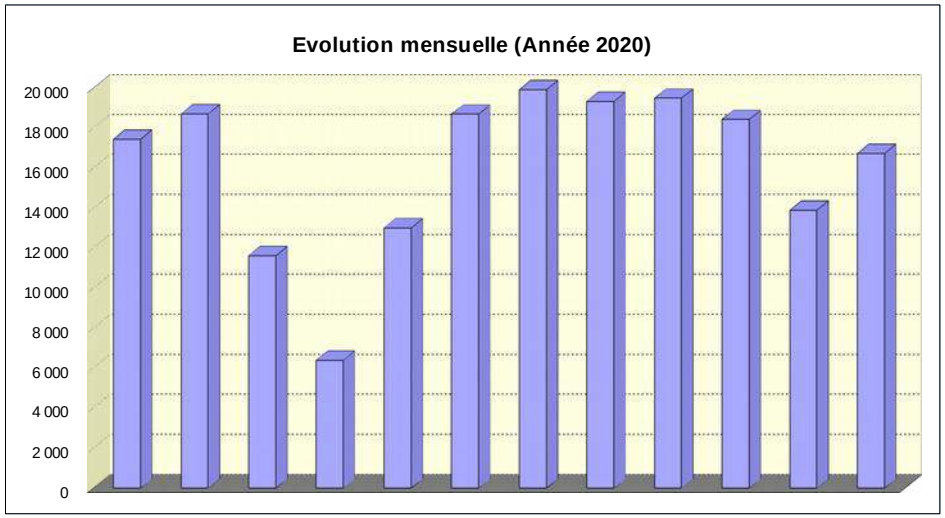

Année	Janvier	Février	Mars	Avril	Mai	Juin	Juillet	Août	Septembre	Octobre	Novembre	Décembre	MJA	MJE	MJHE	Débit maxi horaire (J.O)	PL %PL
2 016																	
2 017																	
2 018							13 611	15 019	15 423	15 468	14 753	15 796	**15 221**	14 760	15 364	1 815	1052 6,91
2 019	15 621	16 588	16 662	17 586	17 347	18 294	28 674	34 649	18 715	18 460	18 294	18 351	**19 983**	31 662	17 593	3 318	1265 6,33
2 020	17 449	18 724	11 632	6 400	13 027	18 708	19 926	19 345	19 503	18 438	13 897	16 739	**16 152**	19 636	15 441	1 794	1248 7,73

D900A PONT ARAGO

2020

Section 0004.99

Sens 1 : ENTREE PERPIGNAN CENTRE

Sens 2 : SORTIE PERPIGNAN CENTRE

B152

DEBIT - TOUS VEHICULES - TOUS LES JOURS CONFONDUS

VMA : 90 KM/H | VMA = Vitesse Maximale Autorisée / Sens 3 = cumul des deux sens | PR 1 454 | D900A

Sens	Année	Libellé	JANV.	FEVR.	MARS	AVR.	MAI	JUIN	JUIL.	AOUT	SEPT.	OCT.	NOV.	DEC.	Année	% Evol Année N-1	Jours Ouvrés	Sam. & V.F.	Dim. & Fériés	Débit maxi horaire (J.O.)	% véhicules dans la classe de vitesse la + pratiquée
1	2 020	D.Moy.Jour	18 882	19 529	11 833	5 747	12 831	19 135	20 703	20 319	20 201	18 765	13 774	16 968	**16 561**	-16,02	18 362	14 960	10 969	17:00	
		% PL																		1 847	
	2 019	*D.Moy.Jour*	*18526*	*19205*	*19311*	*19720*	*19654*	*20479*	*20784*	*19670*	*19983*	*20380*	*19628*	*19268*	***19719***						
2	2 020	D.Moy.Jour	27 062	27 363	17 078	8 311	17 788	26 791	28 963	27 905	29 128	26 999	19 471	23 847	**23 397**	-16,30	26 418	19 975	14 718	18:00	
		% PL																		3 081	
	2 019	*D.Moy.Jour*	*26431*	*27408*	*27571*	*28478*	*27762*	*28870*	*29146*	*27277*	*28839*	*28517*	*28147*	*27044*	***27955***						
3	2 020	D.Moy.Jour	45 945	46 892	28 912	14 059	30 619	45 926	49 667	48 224	49 329	45 765	33 245	40 815	**39 959**	-16,18	44 780	34 936	25 688	18:00	
		% PL																		4 614	
	2 019	*D.Moy.Jour*	*44957*	*46613*	*46882*	*48199*	*47417*	*49350*	*49930*	*46948*	*48823*	*48898*	*47776*	*46312*	***47675***						

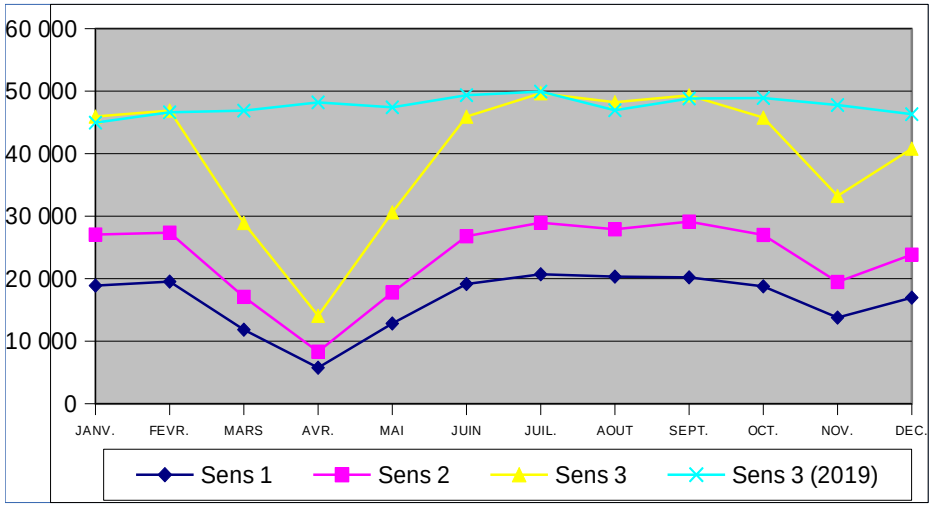



Edité le : 01/03/2021

Département des P.-O. (Rapport édité par Route Plus)

PYRENEES ORIENTALES	**RD900A PONT ARAGO - PR : 1 + 454**	2016 A 2020
		PM : 066.0004.99.3
B153		D900A PONT ARAGO

DEBIT - TOUS VEHICULES - TOUS LES JOURS CONFONDUS

VMA : 90 KM/H	VMA = Vitesse Maximale Autorisée	D900A	PR 1 + 454

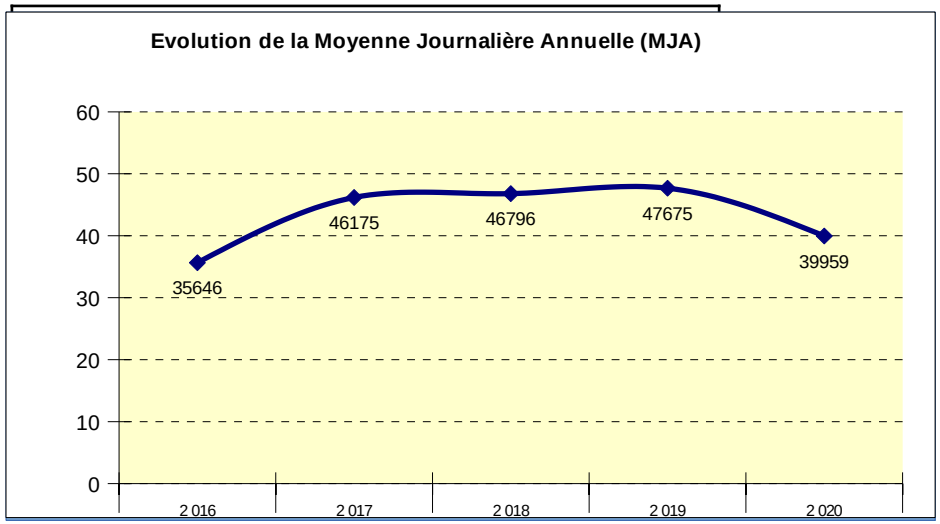

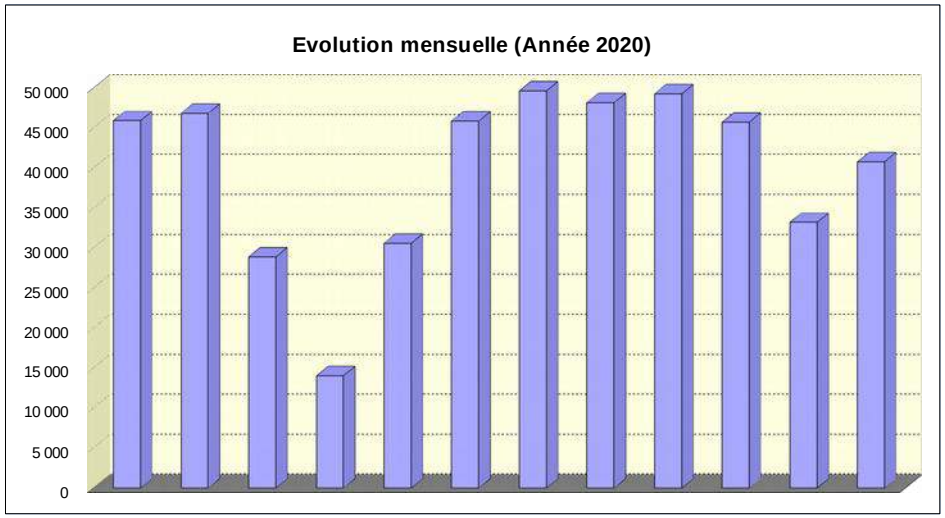

Année	Janvier	Février	Mars	Avril	Mai	Juin	Juillet	Août	Septembre	Octobre	Novembre	Décembre	MJA	MJE	MJHE	Débit maxi horaire (J.O)	%PL
2 016	34 309	34 466	35 853	36 027	35 640	37 562	36 425	35 359	37 434	35 338	35 165	34 781	**35 646**	35 892	35 654	4 446	
2 017	40 495	40 943	44 061	43 236	46 744	50 142	50 739	47 716	49 369	47 825	46 852	45 632	**46 175**	49 228	45 551	4 722	
2 018	45 053	45 347	47 566	47 207	47 633	50 124	48 771	46 687	47 298	46 954	44 333	44 495	**46 796**	47 729	46 605	4 556	
2 019	44 957	46 613	46 882	48 199	47 417	49 350	49 930	46 948	48 823	48 898	47 776	46 312	**47 675**	48 439	47 518	4 653	
2 020	45 945	46 892	28 912	14 059	30 619	45 926	49 667	48 224	49 329	45 765	33 245	40 815	**39 959**	48 946	38 126	4 614	

D900A SAINT PIERRE

2020

Section 0005.00

Sens 1 : PERPIGNAN VERS SAINT CHARLES

Sens 2 : SAINT CHARLES VERS PERPIGNAN

B152

DEBIT - TOUS VEHICULES - TOUS LES JOURS CONFONDUS

VMA : 90 KM/H | VMA = Vitesse Maximale Autorisée / Sens 3 = cumul des deux sens | PR 3 610 | D900A

Sens	Année	Libellé	JANV.	FEVR.	MARS	AVR.	MAI	JUIN	JUIL.	AOUT	SEPT.	OCT.	NOV.	DEC.	Année	% Evol Année N-1	Jours Ouvrés	Sam. & V.F.	Dim. & Fériés	Débit maxi horaire (J.O).	% véhicules dans la classe de vitesse la + pratiquée
1	2 020	D.Moy.Jour	16 888	18 037	11 416	6 285	12 748	18 726	20 203	19 597	19 574	18 386	13 357	16 243	**15 960**	-17,13	18 131	13 622	9 602	18:00	
		% PL	6,52	6,83	8,59	12,48	8,21	7,23	6,38	4,99	6,14	5,69	8,42	6,64	**6,89**	6,79	7,94	4,96	1,70	2 154	
	2 019	*D.Moy.Jour*	*17941*	*19278*	*19060*	*19373*	*19096*	*19860*	*20907*	*19861*	*19247*	*19173*	*18745*	*18564*	***19258***						
2	2 020	D.Moy.Jour	15 722	16 508	10 367	5 637	11 401	17 080	18 516	18 016	17 784	16 670	12 307	14 818	**14 573**	-17,48	16 652	11 907	8 897	09:00	
		% PL	6,72	7,12	8,98	12,71	8,64	7,76	6,89	5,28	6,69	6,13	9,05	7,11	**7,31**	6,67	8,48	4,32	2,49	2 038	
	2 019	*D.Moy.Jour*	*16719*	*17623*	*17659*	*17686*	*17412*	*18222*	*19198*	*18417*	*17739*	*17579*	*16988*	*16660*	***17659***						
3	2 020	D.Moy.Jour	32 610	34 546	21 783	11 922	24 150	35 807	38 719	37 613	37 358	35 057	25 664	31 062	**30 533**	-17,29	34 784	25 529	18 500	18:00	
		% PL	6,61	6,97	8,78	12,59	8,41	7,48	6,62	5,13	6,40	5,90	8,72	6,86	**7,09**	6,72	8,20	4,66	2,08	3 796	
	2 019	*D.Moy.Jour*	*34660*	*36901*	*36720*	*37060*	*36509*	*38082*	*40106*	*38279*	*36986*	*36752*	*35734*	*35224*	***36917***						

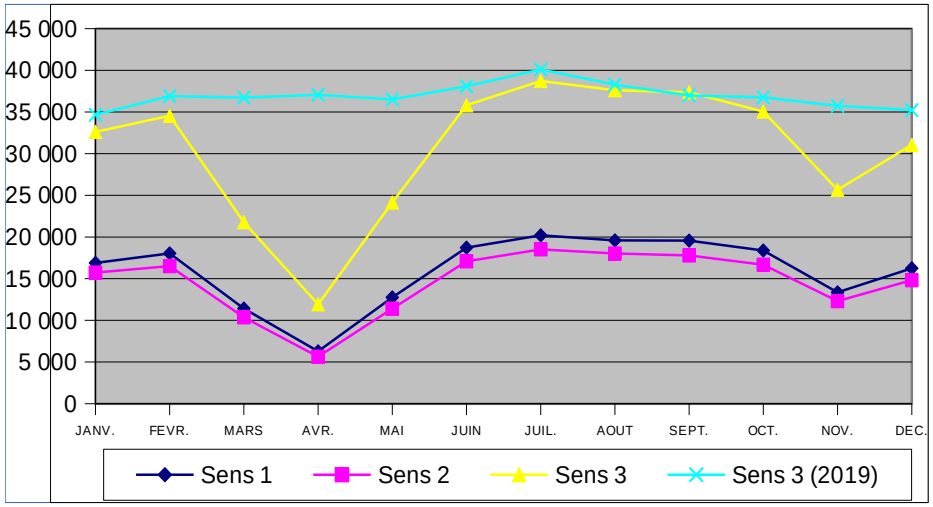

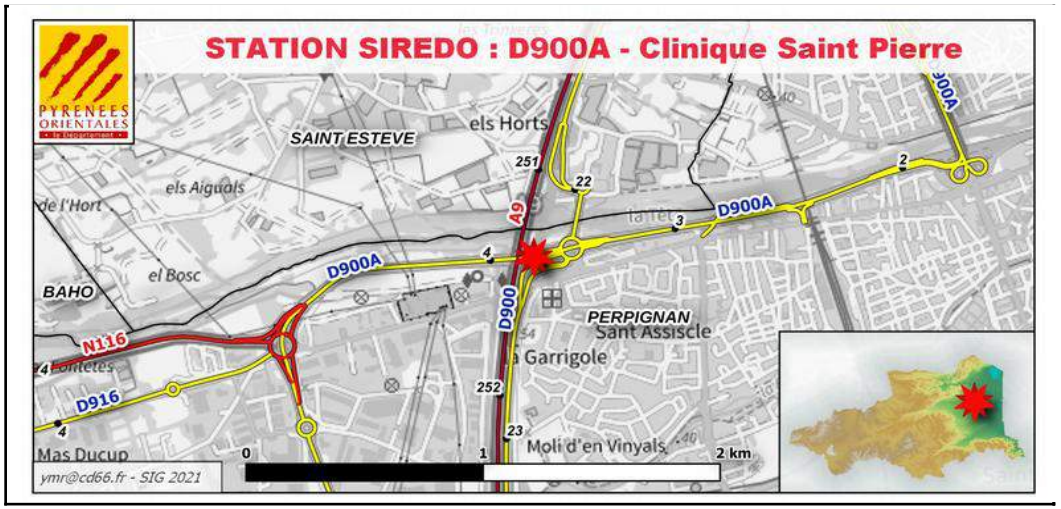

Edité le : 01/03/2021

Département des P.-O. (Rapport édité par Route Plus)

PYRENEES ORIENTALES	**RD900A SAINT PIERRE - PR : 3 + 610**	2016 A 2020
		PM : 066.0005.00.3
B153		D900-D900A ST PIERRE

DEBIT - TOUS VEHICULES - TOUS LES JOURS CONFONDUS

VMA : 90 KM/H	VMA = Vitesse Maximale Autorisée	D900A	PR 3 + 610

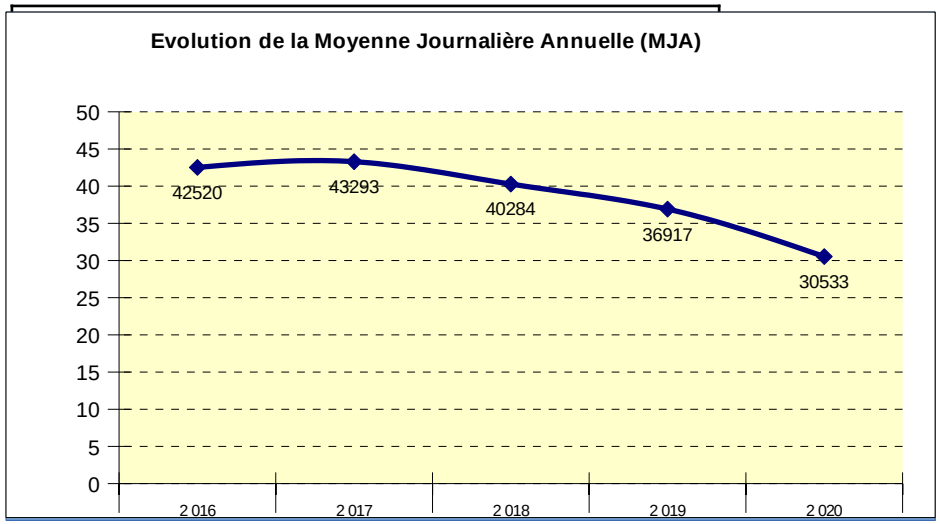

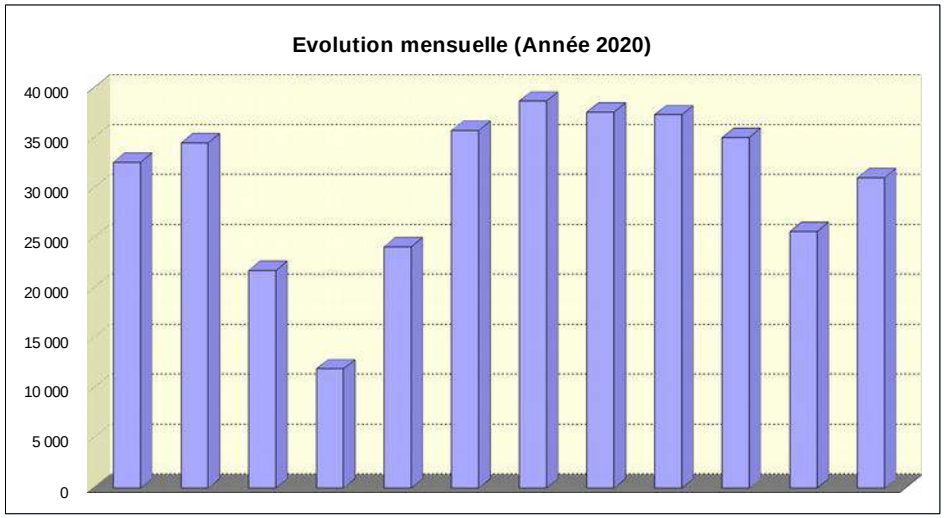

Année	Janvier	Février	Mars	Avril	Mai	Juin	Juillet	Août	Septembre	Octobre	Novembre	Décembre	MJA	MJE	MJHE	Débit maxi horaire (J.O)	PL %PL
2 016	39 066	41 066	41 638	42 742	42 094	44 899	45 663	45 160	44 126	42 059	41 115	40 607	**42 520**	45 412	41 930	4 333	2945 6,93
2 017	39 341	41 635	43 727	43 338	43 481	45 747	45 610	45 630	44 544	43 273	42 412	40 715	**43 293**	45 620	42 817	4 395	3033 7,00
2 018	40 759	42 254	43 225	43 181	43 202	41 399	45 213	40 299	37 984	36 971	34 658	34 325	**40 284**	42 756	39 778	4 363	2865 7,11
2 019	34 660	36 901	36 720	37 060	36 509	38 082	40 106	38 279	36 986	36 752	35 734	35 224	**36 917**	39 193	36 452	3 855	2454 6,65
2 020	32 610	34 546	21 783	11 922	24 150	35 807	38 719	37 613	37 358	35 057	25 664	31 062	**30 533**	38 166	28 977	3 796	2166 7,09

PYRENEES ORIENTALES	**D900A SAINT CHARLES**	**2020**
		Section 0005.01
		Sens 1 : GIR COPENHAGUE VERS PEAGE SUD A9
B152		Sens 2 : PEAGE SUD A9 VERS GIR COPENHAGUE

DEBIT - TOUS VEHICULES - TOUS LES JOURS CONFONDUS

VMA : 80 KM/H	VMA = Vitesse Maximale Autorisée / Sens 3 = cumul des deux sens	PR 5 450	D900A

Sens	Année	Libellé	JANV.	FEVR.	MARS	AVR.	MAI	JUIN	JUIL.	AOUT	SEPT.	OCT.	NOV.	DEC.	Année	% Evol Année N-1	Jours Ouvrés	Sam. & V.F.	Dim. & Fériés	Débit maxi horaire (J.O.)	% véhicules dans la classe de vitesse la + pratiquée
1	2 020	D.Moy.Jour	7 555	7 916	4 823	2 436	5 219	7 985	8 950	8 787	8 664	8 232	5 423	6 878	**6 909**	-15,21	7 940	5 844	3 846	19:00	
		% PL	7,31	7,54	9,43	15,04	9,21	7,76	6,54	4,90	6,31	6,75	9,91	7,23	**7,50**	19,57	8,80	4,50	1,22	1 017	
	2 019	*D.Moy.Jour*	*6803*	*7765*	*8045*	*8328*	*8120*	*8415*	*9109*	*8787*	*8391*	*8286*	*7857*	*7845*	***8148***						
2	2 020	D.Moy.Jour	6 445	6 727	4 120	2 132	4 300	6 544	7 344	7 113	6 962	6 683	4 584	5 821	**5 733**	-16,05	6 616	4 774	3 156	09:00	
		% PL	8,61	9,19	11,31	16,56	11,50	10,06	8,51	6,20	8,30	8,89	12,40	9,14	**9,42**	23,65	11,01	5,34	2,11	865	
	2 019	*D.Moy.Jour*	*5843*	*6571*	*6801*	*6981*	*6772*	*7004*	*7511*	*7241*	*7002*	*6946*	*6526*	*6734*	***6829***						
3	2 020	D.Moy.Jour	14 000	14 644	8 943	4 569	9 520	14 529	16 294	15 900	15 626	14 915	10 007	12 699	**12 642**	-15,60	14 557	10 619	7 003	19:00	
		% PL	7,91	8,30	10,30	15,75	10,24	8,80	7,43	5,48	7,20	7,71	11,05	8,11	**8,37**	21,56	9,80	4,88	1,62	1 723	
	2 019	*D.Moy.Jour*	*12646*	*14337*	*14846*	*15309*	*14892*	*15420*	*16621*	*16028*	*15394*	*15232*	*14384*	*14579*	***14978***						

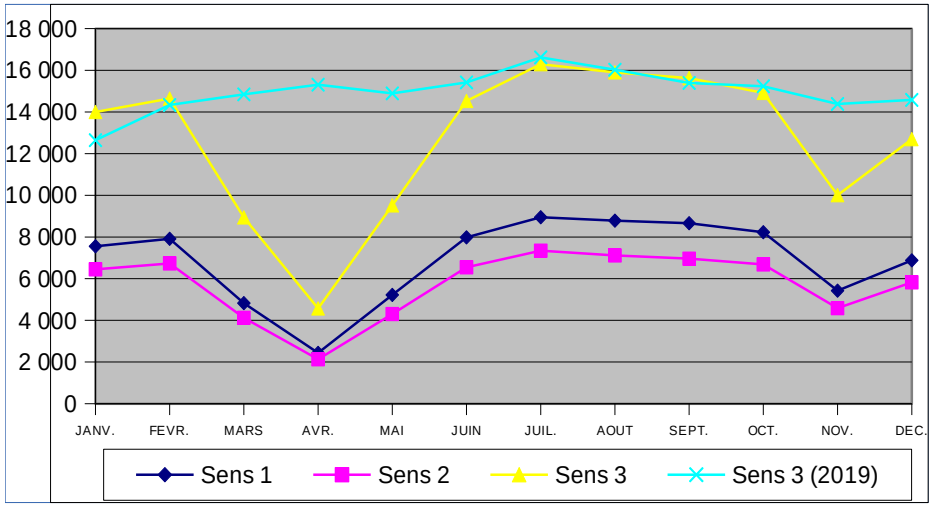

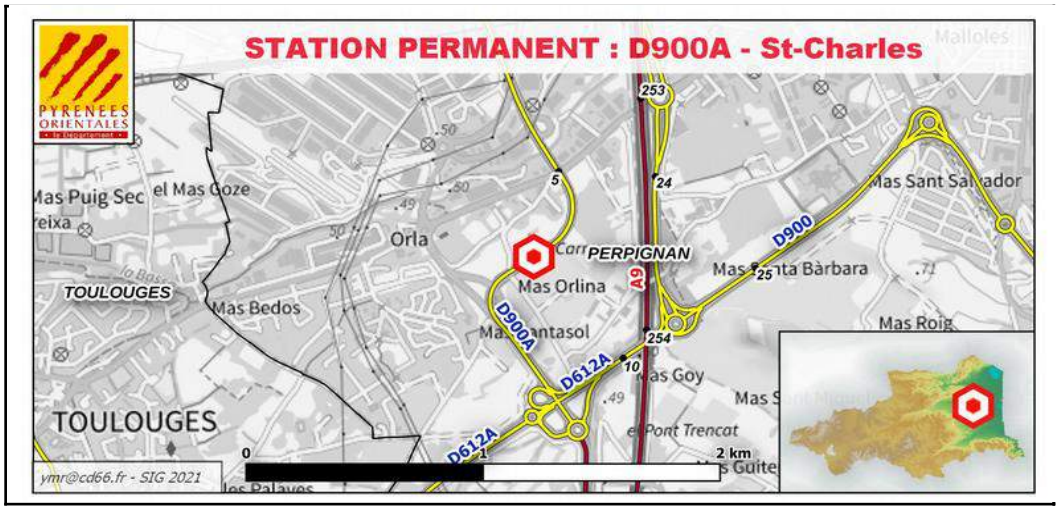

Edité le : 01/03/2021 Département des P.-O. (Rapport édité par Route Plus)

B153	**RD900A SAINT CHARLES - PR : 5 + 450**	2016 A 2020 PM : 066.0005.01.3 D900 ST-CHARLES

DEBIT - TOUS VEHICULES - TOUS LES JOURS CONFONDUS

VMA : 80 KM/H	VMA = Vitesse Maximale Autorisée	D900A	PR 5 + 450

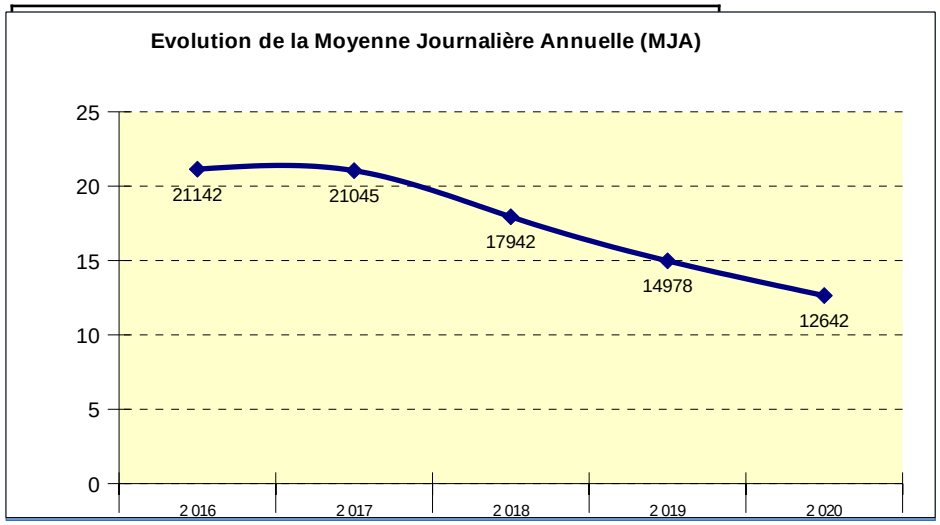

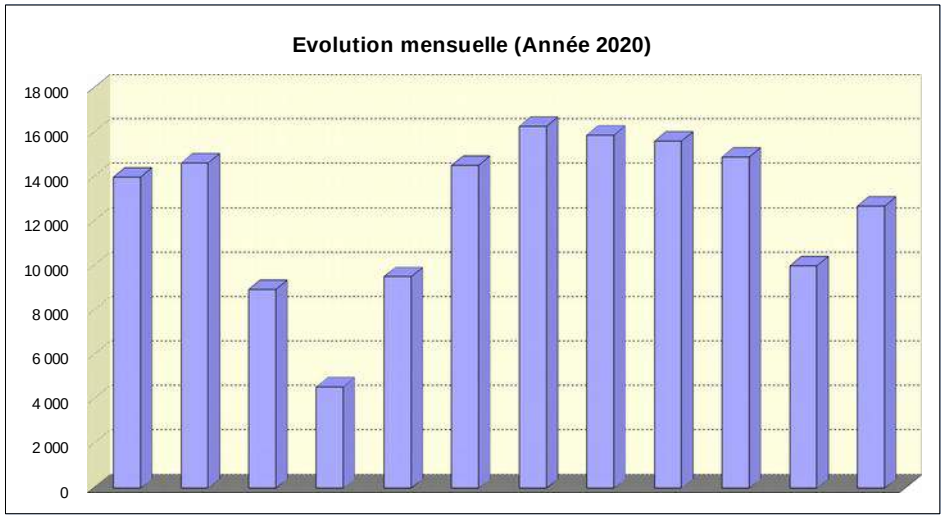

Année	Janvier	Février	Mars	Avril	Mai	Juin	Juillet	Août	Septembre	Octobre	Novembre	Décembre	MJA	MJE	MJHE	Débit maxi horaire (J.O)	PL %PL
2 016	19 238	20 141	20 713	21 383	20 788	22 077	22 823	23 472	22 032	21 085	19 927	19 989	**21 142**	23 148	20 733	2 058	
2 017	18 999	20 368	21 153	21 522	21 102	21 834	22 864	23 267	22 030	20 839	19 544	18 981	**21 045**	23 066	20 632	2 028	
2 018	19 031	20 032	20 552	21 418	21 193	21 980	22 064	17 318	16 150	15 449	11 084	9 205	**17 942**	19 691	17 585	1 946	
2 019	12 646	14 337	14 846	15 309	14 892	15 420	16 621	16 028	15 394	15 232	14 384	14 579	**14 978**	16 325	14 702	1 715	1031 6,88
2 020	14 000	14 644	8 943	4 569	9 520	14 529	16 294	15 900	15 626	14 915	10 007	12 699	**12 642**	16 097	11 937	1 723	1058 8,37

PYRENEES ORIENTALES	**D900 GANGANELL**	**2020**
		Section 0005.02
		: DU GIRATOIRE DE PANCHOT A PENETRANTE SUD
B152		DE LA PENETRANTE SUD OUEST AU GIRATOIRE DE P

DEBIT - TOUS VEHICULES - TOUS LES JOURS CONFONDUS

VMA : 90 KM/H	VMA = Vitesse Maximale Autorisée / Sens 3 = cumul des deux sens	PR 24 300	D900

Sens	Année	Libellé	JANV.	FEVR.	MARS	AVR.	MAI	JUIN	JUIL.	AOUT	SEPT.	OCT.	NOV.	DEC.	Année	% Evol Année N-1	Jours Ouvrés	Sam. & V.F.	Dim. & Fériés	Débit maxi horaire (J.O.)	% véhicules dans la classe de vitesse la + pratiquée
1	2 020	D.Moy.Jour	8 622	9 283	5 705	3 030	6 270	9 127	9 890	9 622	9 765	9 261	6 869	8 267	**7 977**	-8,67	9 135	6 897	4 429	18:00	
		% PL	7,05	7,50	8,17	11,24	8,45	7,97	7,65	5,77	7,17	7,23	9,09	7,17	**7,59**	36,99	8,56	5,11	3,34	1 273	
	2 019	*D.Moy.Jour*	*7530*	*7948*	*8005*	*8624*	*8461*	*8737*	*9608*	*9526*	*9288*	*9152*	*8966*	*8910*	***8734***						
2	2 020	D.Moy.Jour	7 867	8 573	5 346	2 876	5 788	8 489	9 002	8 717	8 825	8 420	6 187	7 557	**7 305**	-10,93	8 281	6 433	4 276	12:00	
		% PL	7,45	8,06	9,41	11,74	9,14	8,48	7,99	5,88	7,64	7,84	9,68	7,48	**8,09**	39,62	9,30	5,03	3,25	1 239	
	2 019	*D.Moy.Jour*	*7050*	*7537*	*7631*	*8074*	*8018*	*8399*	*9010*	*9263*	*8577*	*8460*	*8297*	*8044*	***8201***						
3	2 020	D.Moy.Jour	16 489	17 856	11 051	5 906	12 058	17 617	18 892	18 339	18 590	17 682	13 057	15 824	**15 282**	-9,76	17 417	13 331	8 705	12:00	
		% PL	7,24	7,77	8,77	11,48	8,78	8,22	7,81	5,82	7,39	7,52	9,37	7,32	**7,83**	38,23	8,91	5,07	3,30	2 284	
	2 019	*D.Moy.Jour*	*14581*	*15486*	*15636*	*16699*	*16480*	*17137*	*18619*	*18789*	*17866*	*17613*	*17264*	*16954*	***16935***						

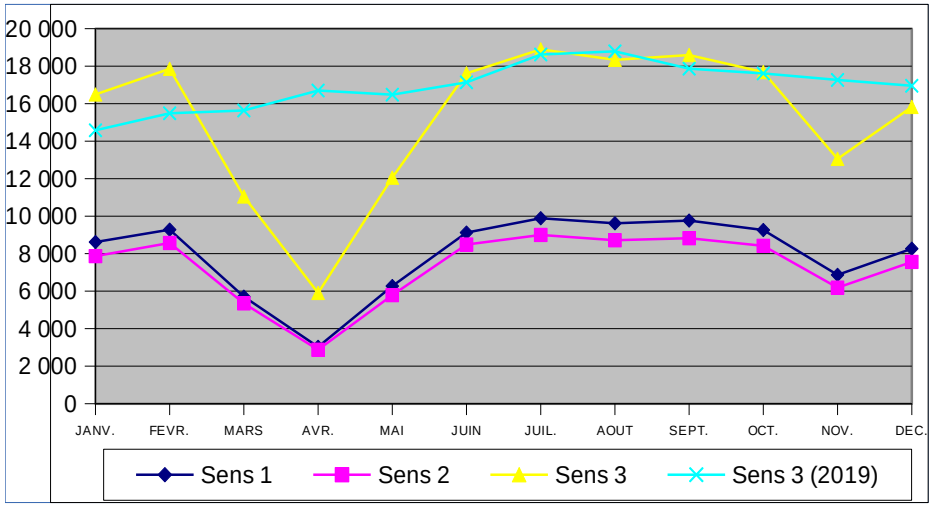



Edité le : 01/03/2021

Département des P.-O. (Rapport édité par Route Plus)

PYRENEES ORIENTALES	**RD900 GANGANELL - PR : 24 + 300**	2016 A 2020
		PM : 066.0005.02.3
B153		D900 GANGANELL

DEBIT - TOUS VEHICULES - TOUS LES JOURS CONFONDUS

VMA : 90 KM/H	VMA = Vitesse Maximale Autorisée	D900	PR 24 + 300

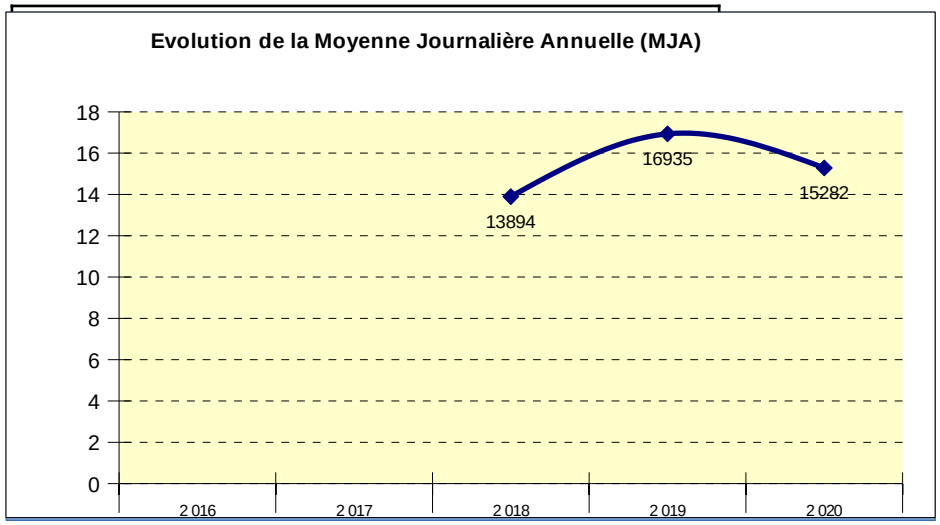

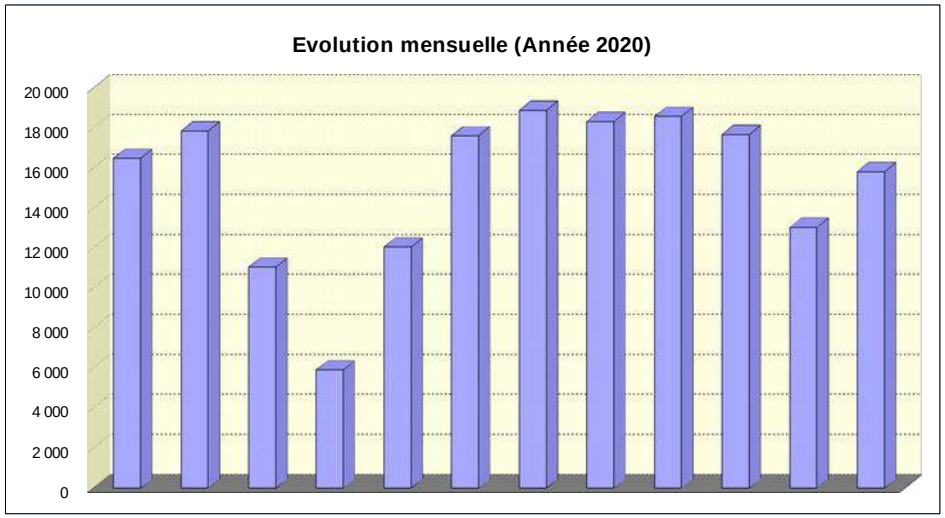

Année	Janvier	Février	Mars	Avril	Mai	Juin	Juillet	Août	Septembre	Octobre	Novembre	Décembre	MJA	MJE	MJHE	Débit maxi horaire (J.O)	PL %PL
2 016																	
2 017																	
2 018							11 533	13 913	14 053	13 905	13 533	14 443	**13 894**	13 582	13 987	2 124	
2 019	14 581	15 486	15 636	16 699	16 480	17 137	18 619	18 789	17 866	17 613	17 264	16 954	**16 935**	18 704	16 574	1 910	959 5,66
2 020	16 489	17 856	11 051	5 906	12 058	17 617	18 892	18 339	18 590	17 682	13 057	15 824	**15 282**	18 616	14 602	2 284	1196 7,83

PYRENEES ORIENTALES	**D900 PRISON**	**2020**
		Section 0005.03
		Sens 1 : PEAGE SUD A9 VERS GIR MAILLOLES
B152		Sens 2 : GIR MAILLOLES VERS PEAGE SUD A9

DEBIT - TOUS VEHICULES - TOUS LES JOURS CONFONDUS

VMA : 90 KM/H	VMA = Vitesse Maximale Autorisée / Sens 3 = cumul des deux sens	PR 25 120	D900

Sens	Année	Libellé	JANV.	FEVR.	MARS	AVR.	MAI	JUIN	JUIL.	AOUT	SEPT.	OCT.	NOV.	DEC.	Année	% Evol Année N-1	Jours Ouvrés	Sam. & V.F.	Dim. & Fériés	Débit maxi horaire (J.O).	% véhicules dans la classe de vitesse la + pratiquée
1	2 020	D.Moy.Jour	18 941	19 841	11 760	5 860	13 050	19 982	22 383	22 133	21 266	19 822	13 637	17 520	**17 190**	-14,58	19 342	15 966	9 852	09:00	
		% PL	5,56	6,02	6,77	9,13	6,65	6,15	5,69	4,42	5,65	5,81	7,38	5,70	**5,95**	4,10	6,87	3,63	2,40	2 322	
	2 019	*D.Moy.Jour*	*17292*	*18598*	*19003*	*20542*	*20172*	*20906*	*22445*	*22103*	*20741*	*20369*	*19653*	*19570*	***20125***						
2	2 020	D.Moy.Jour	16 642	17 338	10 437	5 381	11 342	17 058	18 902	18 837	18 156	16 797	11 908	14 932	**14 815**	-15,51	16 440	13 757	9 404	16:00	
		% PL	6,01	6,51	7,68	10,56	7,33	6,84	6,45	5,14	6,26	6,41	8,04	6,04	**6,61**	5,08	7,72	4,06	2,50	1 679	
	2 019	*D.Moy.Jour*	*15417*	*16315*	*16631*	*17652*	*17260*	*18394*	*19271*	*20116*	*18087*	*17445*	*16986*	*16752*	***17535***						
3	2 020	D.Moy.Jour	35 583	37 179	22 198	11 242	24 393	37 040	41 285	40 970	39 422	36 619	25 546	32 453	**32 006**	-15,01	35 782	29 723	19 257	09:00	
		% PL	5,77	6,25	7,20	9,81	6,96	6,47	6,04	4,75	5,93	6,08	7,69	5,86	**6,26**	4,55	7,26	3,83	2,45	3 722	
	2 019	*D.Moy.Jour*	*32710*	*34914*	*35634*	*38194*	*37432*	*39301*	*41717*	*42220*	*38829*	*37815*	*36640*	*36323*	***37660***						

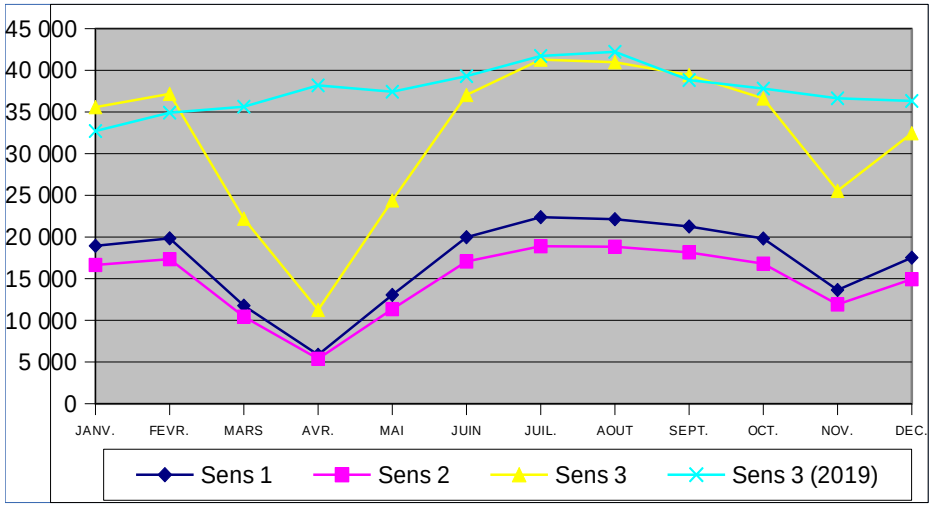

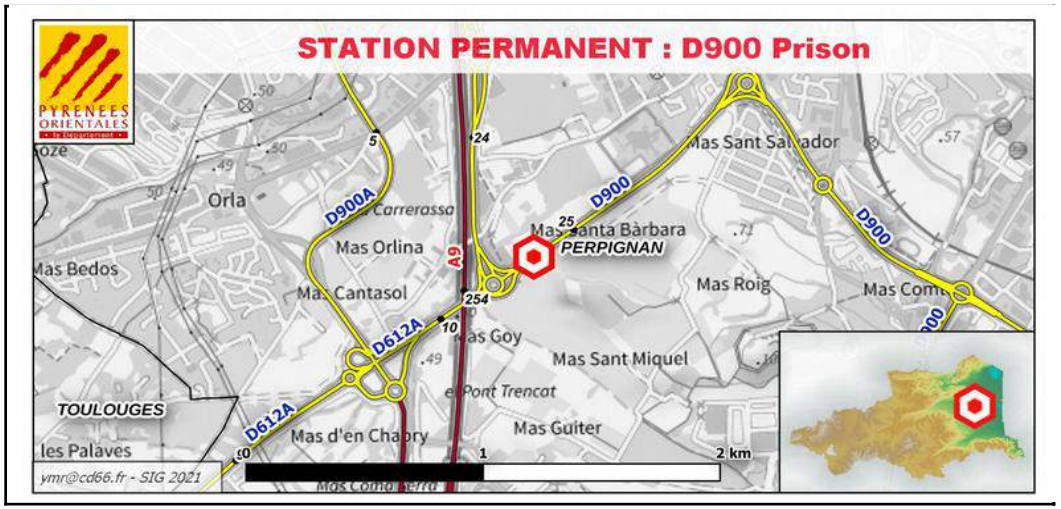

Edité le : 01/03/2021 Département des P.-O. (Rapport édité par Route Plus)

PYRENEES ORIENTALES	**RD900 PRISON - PR : 25 + 120**	2016 A 2020
		PM : 066.0005.03.3
B153		D900 PRISON

DEBIT - TOUS VEHICULES - TOUS LES JOURS CONFONDUS

VMA : 90 KM/H	VMA = Vitesse Maximale Autorisée	D900	PR 25 + 120

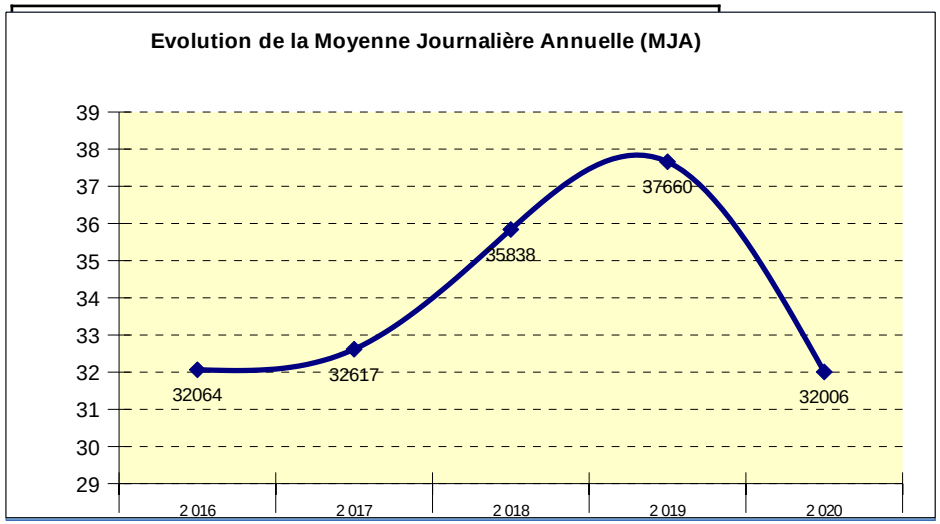

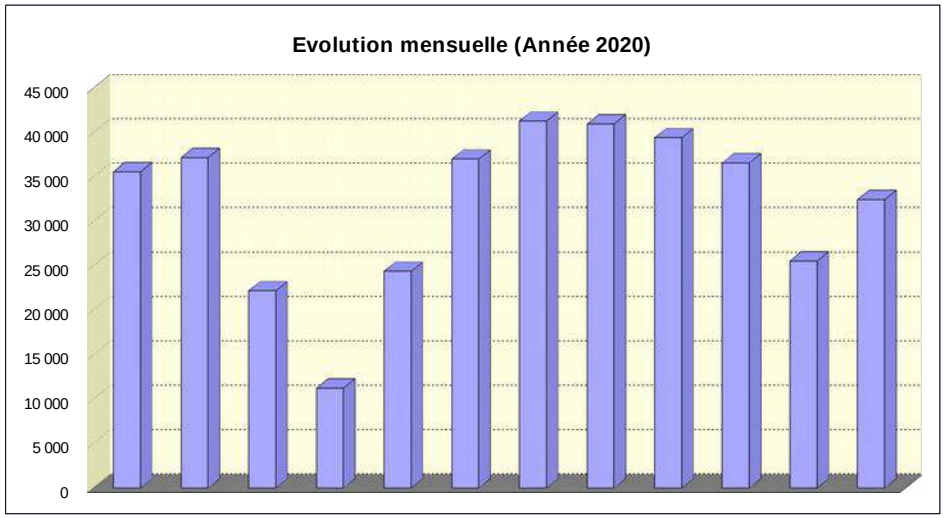

Année	Janvier	Février	Mars	Avril	Mai	Juin	Juillet	Août	Septembre	Octobre	Novembre	Décembre	MJA	MJE	MJHE	Débit maxi horaire (J.O)	PL %PL
2 016	28 899	30 216	31 015	32 722	32 118	34 175	35 277	35 508	32 725	31 314	30 535	30 203	**32 064**	35 393	31 385	3 071	
2 017	29 067	30 219	31 916	32 615	32 449	33 990	35 567	35 419	33 223	15 832	**Travaux mise à 2x2 voies**		**32 617**	35 493	31 779	2 989	
2 018	**Travaux mise à 2x2 voies**				34 051	37 749	39 939	40 266	37 695	36 326	30 061	29 341	**35 838**	40 103	34 206	3 488	2655 7,41
2 019	32 710	34 914	35 634	38 194	37 432	39 301	41 717	42 220	38 829	37 815	36 640	36 323	**37 660**	41 969	36 778	3 645	2253 5,98
2 020	35 583	37 179	22 198	11 242	24 393	37 040	41 285	40 970	39 422	36 619	25 546	32 453	**32 006**	41 128	30 146	3 722	2002 6,26

D900 SERRAT D'EN VAQUER

2020

Section 0005.04

Sens 1 : GIR MAILLOLES VERS GIRATOIRE ARCADES

Sens 2 : GIRATOIRE ARCADES VERS GIRATOIRE MAILLO

B152

DEBIT - TOUS VEHICULES - TOUS LES JOURS CONFONDUS

VMA : 90 KM/H | VMA = Vitesse Maximale Autorisée / Sens 3 = cumul des deux sens | PR 25 1341 | D900

Sens	Année	Libellé	JANV.	FEVR.	MARS	AVR.	MAI	JUIN	JUIL.	AOUT	SEPT.	OCT.	NOV.	DEC.	Année	% Evol Année N-1	Jours Ouvrés	Sam. & V.F.	Dim. & Fériés	Débit maxi horaire (J.O.)	% véhicules dans la classe de vitesse la + pratiquée
1	2 020	D.Moy.Jour	23 260	24 275	14 839	7 672	16 814	24 686	26 954	26 478	25 409	23 607	17 251	21 704	**21 087**	-15,99	23 668	19 690	12 216	09:00	
		% PL	4,92	5,18	5,93	8,09	5,62	5,49	5,20	4,08	5,37	5,32	6,67	5,26	**5,37**	6,79	6,20	3,30	2,22	2 325	
	2 019	*D.Moy.Jour*	*22732*	*24139*	*24386*	*25748*	*25134*	*25937*	*27597*	*26742*	*25446*	*25166*	*24138*	*23989*	***25101***						
2	2 020	D.Moy.Jour	20 269	21 271	13 091	6 926	14 424	21 053	22 596	22 353	22 067	20 851	14 979	18 732	**18 222**	-15,13	20 268	16 820	11 474	18:00	
		% PL	5,28	5,60	6,47	8,47	6,30	6,03	5,63	4,49	5,64	5,66	7,05	5,51	**5,79**	6,11	6,67	3,82	2,37	2 190	
	2 019	*D.Moy.Jour*	*19497*	*20464*	*20766*	*21926*	*21407*	*22026*	*22433*	*23076*	*22228*	*21775*	*21226*	*20778*	***21471***						
3	2 020	D.Moy.Jour	43 529	45 547	27 930	14 598	31 238	45 740	49 550	48 831	47 476	44 458	32 230	40 437	**39 310**	-15,59	43 937	36 510	23 691	09:00	
		% PL	5,08	5,38	6,19	8,27	5,93	5,74	5,40	4,27	5,49	5,48	6,85	5,38	**5,56**	6,48	6,42	3,54	2,29	4 452	
	2 019	*D.Moy.Jour*	*42229*	*44603*	*45152*	*47674*	*46542*	*47963*	*50031*	*49818*	*47674*	*46941*	*45364*	*44767*	***46573***						

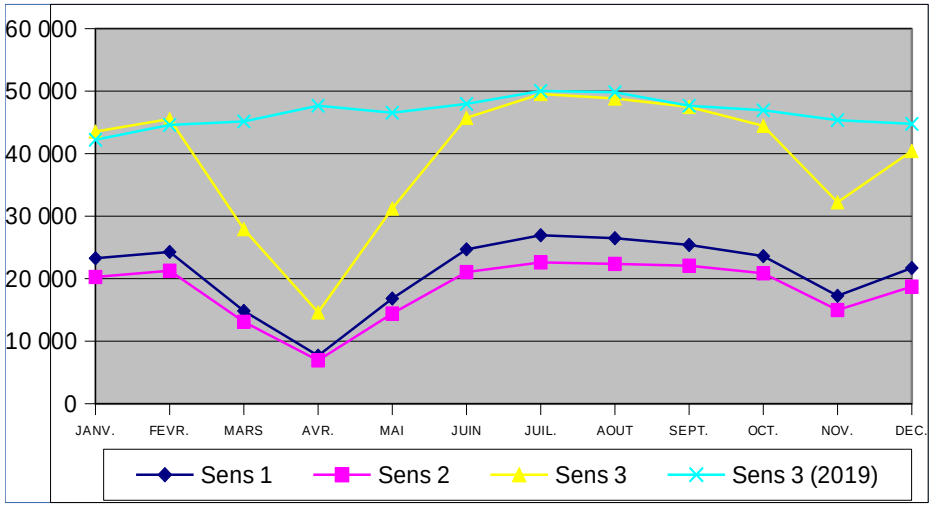

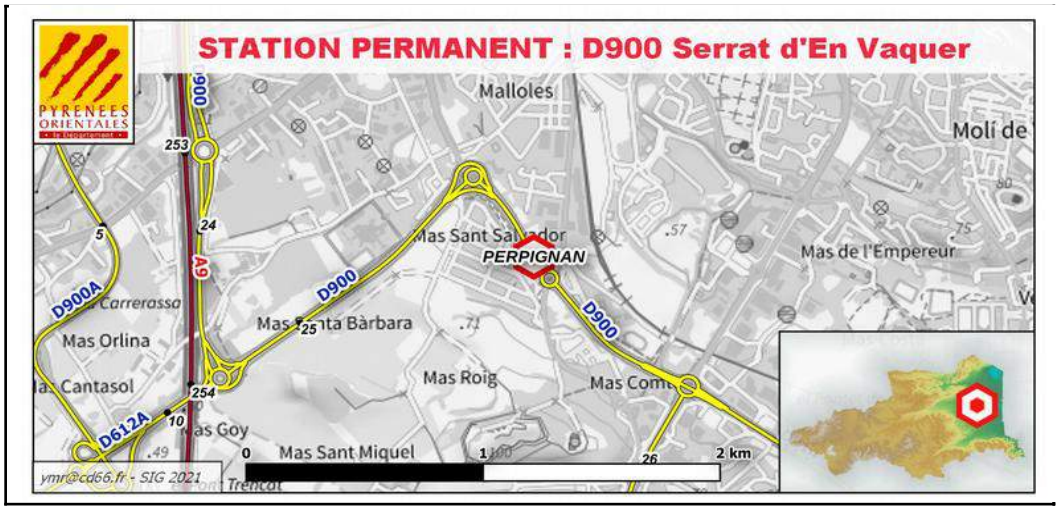

Edité le : 01/03/2021

Département des P.-O. (Rapport édité par Route Plus)

PYRENEES ORIENTALES	**RD900 SERRAT D'EN VAQUER - PR : 25 + 1341**	2016 A 2020
		PM : 066.0005.04.3
B153		D900 - SERRAT D'EN VAQUER

DEBIT - TOUS VEHICULES - TOUS LES JOURS CONFONDUS

VMA : 90 KM/H	VMA = Vitesse Maximale Autorisée	D900	PR 25 + 1341

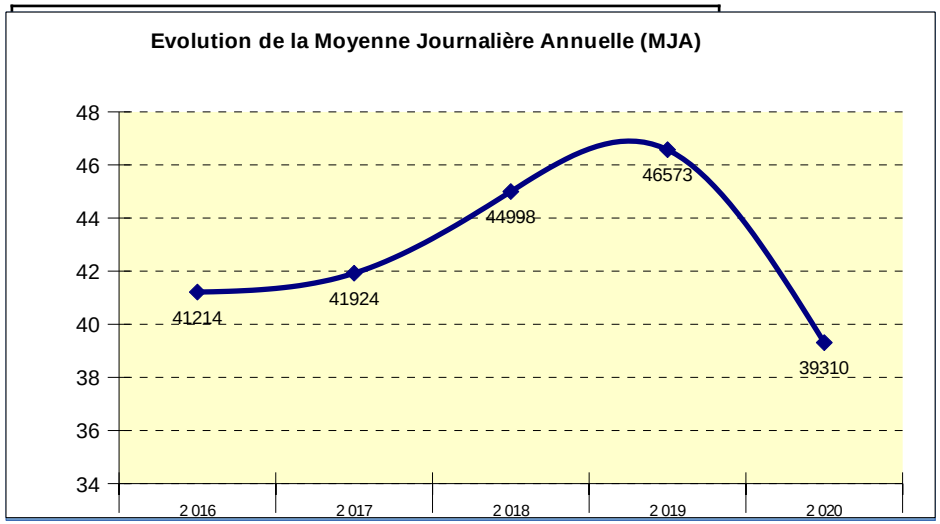

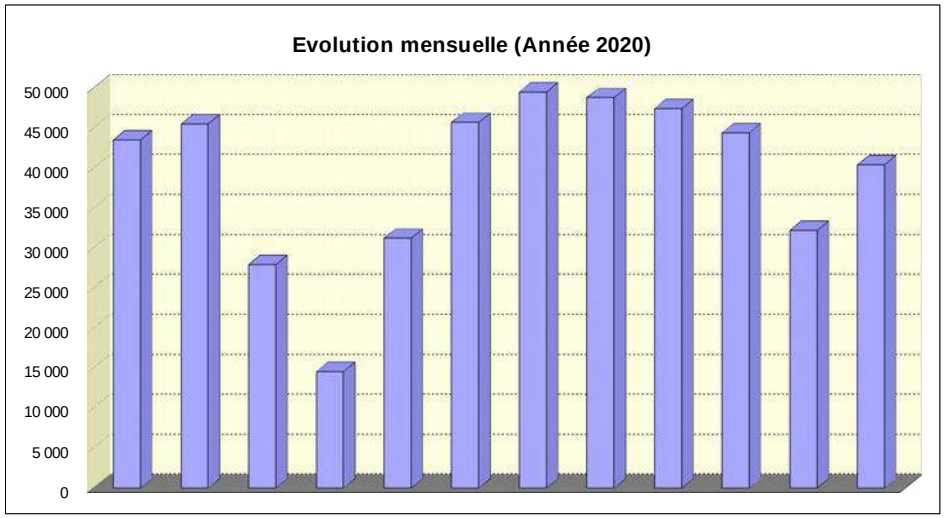

Année	Janvier	Février	Mars	Avril	Mai	Juin	Juillet	Août	Septembre	Octobre	Novembre	Décembre	MJA	MJE	MJHE	Débit maxi horaire (J.O)	PL %PL
2 016													**41 214**				
2 017													**41 924**				
2 018					42 444	45 656	47 814	48 541	46 596	45 822	40 652	40 170	**44 998**	48 178	43 735	4 280	2354 5,23
2 019	42 229	44 603	45 152	47 674	46 542	47 963	50 031	49 818	47 674	46 941	45 364	44 767	**46 573**	49 925	45 887	4 396	2434 5,23
2 020	43 529	45 547	27 930	14 598	31 238	45 740	49 550	48 831	47 476	44 458	32 230	40 437	**39 310**	49 191	37 295	4 452	2187 5,56

D900 POLLESTRES - MAS BON SECOURS

2020

Section 0006.00

Sens 1 : PERPIGNAN VERS POLLESTRES

Sens 2 : POLLESTRES VERS PERPIGNAN

B152

DEBIT - TOUS VEHICULES - TOUS LES JOURS CONFONDUS

VMA : 80 KM/H | VMA = Vitesse Maximale Autorisée / Sens 3 = cumul des deux sens | PR 27 150 | D900

Sens	Année	Libellé	JANV.	FEVR.	MARS	AVR.	MAI	JUIN	JUIL.	AOUT	SEPT.	OCT.	NOV.	DEC.	Année	% Evol Année N-1	Jours Ouvrés	Sam. & V.F.	Dim. & Fériés	Débit maxi horaire (J.O).	% véhicules dans la classe de vitesse la + pratiquée
1	2 020	D.Moy.Jour	13 407	14 138	8 511	4 192	9 795	13 942	15 790	15 464	15 857	14 860	9 666	12 467	**12 347**	-13,03	13 668	12 230	7 235	18:00	
		% PL	4,48	4,45	5,04	6,75	4,72	4,65	4,55	3,45	4,45	4,68	6,39	4,17	**4,62**	0,19	5,16	3,19	2,84	1 786	
	2 019	*D.Moy.Jour*	*13186*	*13948*	*13922*	*13795*	*13971*	*14377*	*14873*	*14467*	*14527*	*14673*	*14375*	*14233*	***14197***						
2	2 020	D.Moy.Jour	13 964	14 679	8 867	4 089	9 958	14 511	16 698	15 782	15 377	14 663	9 701	12 962	**12 611**	-15,02	14 013	12 261	7 407	09:00	
		% PL	4,22	4,50	5,97	6,90	4,56	4,51	4,37	3,44	4,55	4,64	6,19	4,14	**4,60**	0,47	5,21	3,21	2,21	1 736	
	2 019	*D.Moy.Jour*	*13728*	*14540*	*14535*	*15018*	*14513*	*15093*	*15402*	*15402*	*15178*	*15034*	*14961*	*14675*	***14840***						
3	2 020	D.Moy.Jour	27 371	28 818	17 378	8 281	19 754	28 454	32 488	31 247	31 235	29 524	19 367	25 430	**24 958**	-14,05	27 682	24 491	14 642	18:00	
		% PL	4,35	4,48	5,51	6,82	4,64	4,58	4,46	3,44	4,50	4,66	6,29	4,16	**4,61**	0,33	5,19	3,20	2,52	3 054	
	2 019	*D.Moy.Jour*	*26914*	*28488*	*28457*	*28813*	*28484*	*29471*	*30275*	*29869*	*29705*	*29707*	*29337*	*28908*	***29037***						

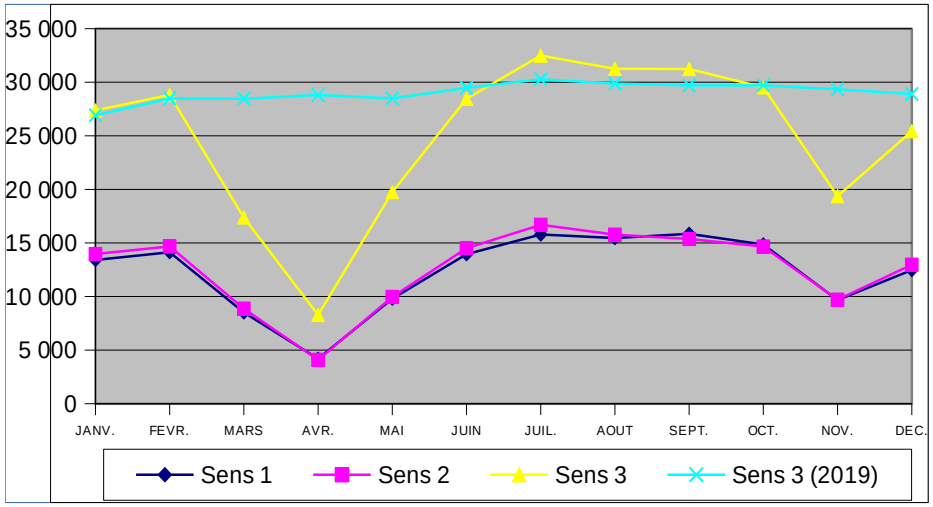

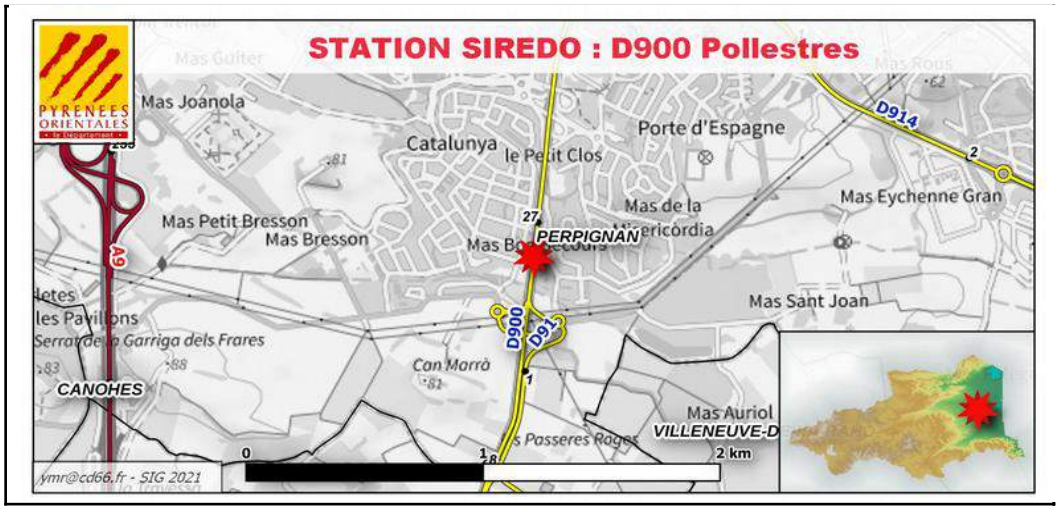

Edité le : 01/03/2021

Département des P.-O. (Rapport édité par Route Plus)

B153	**RD900 POLLESTRES - MAS BON SECOURS - PR : 27 + 150**	2016 A 2020 PM : 066.0006.00.3)900 POLLESTRES - MAS BON SECOURS

DEBIT - TOUS VEHICULES - TOUS LES JOURS CONFONDUS

VMA : 80 KM/H	VMA = Vitesse Maximale Autorisée	D900	PR 27 + 150

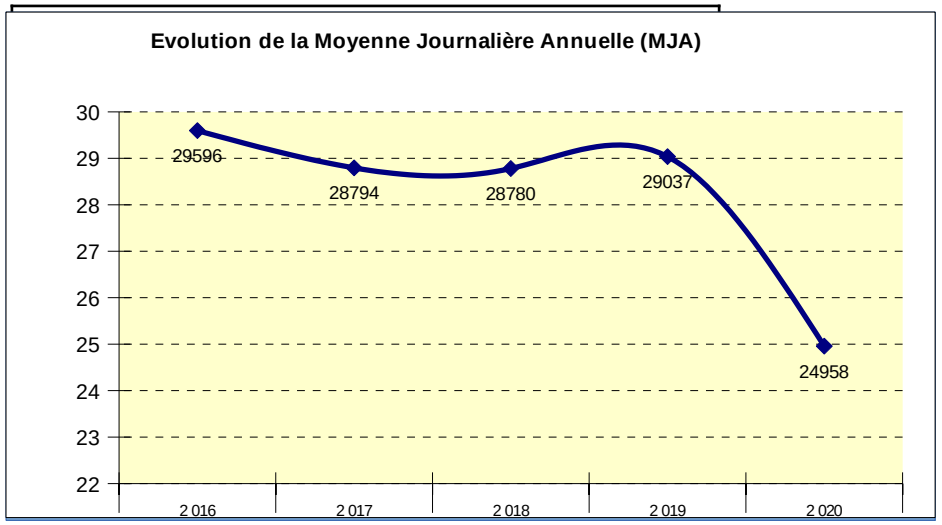

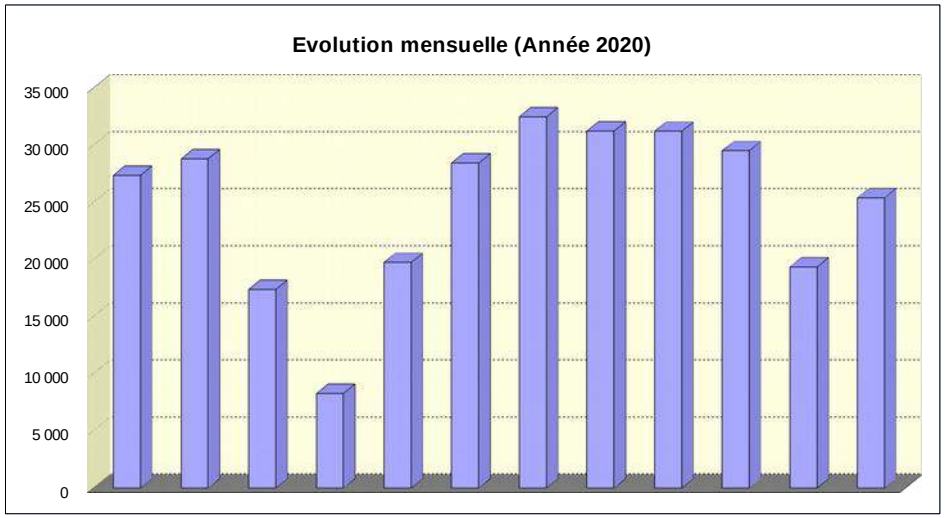

Année	Janvier	Février	Mars	Avril	Mai	Juin	Juillet	Août	Septembre	Octobre	Novembre	Décembre	MJA	MJE	MJHE	Débit maxi oraire (J.O)	PL %PL
2 016	27 309	28 158	29 269	30 011	29 642	30 726	30 711	30 566	30 701	29 987	29 116	28 938	**29 596**	30 639	29 384	3 398	1189 4,02
2 017	26 181	26 962	28 741	28 941	28 967	29 679	30 011	30 207	30 345	28 830	28 541	28 026	**28 794**	30 109	28 525	2 854	1231 4,27
2 018	26 613	26 986	28 687	28 796	28 876	30 229	30 087	30 110	29 389	29 006	27 754	28 691	**28 780**	30 099	28 511	2 911	1311 4,55
2 019	26 914	28 488	28 457	28 813	28 484	29 471	30 275	29 869	29 705	29 707	29 337	28 908	**29 037**	30 072	28 825	2 874	1333 4,59
2 020	27 371	28 818	17 378	8 281	19 754	28 454	32 488	31 247	31 235	29 524	19 367	25 430	**24 958**	31 868	23 549	3 054	1150 4,61

D900 MAS SABOLE RADAR

2020

Section 0007.01

Sens 1 : MAS SABOLE VERS LE BOULOU

Sens 2 : LE BOULOU VERS MAS SABOLE

B152

DEBIT - TOUS VEHICULES - TOUS LES JOURS CONFONDUS

VMA : 80 KM/H | VMA = Vitesse Maximale Autorisée / Sens 3 = cumul des deux sens | PR 34 384 | D900

Sens	Année	Libellé	JANV.	FEVR.	MARS	AVR.	MAI	JUIN	JUIL.	AOUT	SEPT.	OCT.	NOV.	DEC.	Année	% Evol Année N-1	Jours Ouvrés	Sam. & V.F.	Dim. & Fériés	Débit maxi horaire (J.O).	% véhicules dans la classe de vitesse la + pratiquée
1	2 020	D.Moy.Jour	9 721	10 546	6 292	2 870	6 906	9 917	10 745	10 284	10 624	10 462	6 592	8 775	**8 646**	-19,17	9 507	8 172	5 699	17:00	
		% PL	4,75	4,68	5,29	7,68	5,26	4,91	4,69	3,59	5,02	4,80	7,67	4,70	**4,99**	2,62	5,60	3,52	2,99	1 258	
	2 019	*D.Moy.Jour*	*9747*	*10406*	*10513*	*10833*	*10705*	*10707*	*11247*	*11176*	*10906*	*11090*	*10632*	*10381*	***10697***						
2	2 020	D.Moy.Jour	10 000	10 826	6 508	2 889	6 981	10 162	11 083	10 624	10 994	10 789	6 663	9 076	**8 885**	-19,32	9 765	8 321	5 946	13:00	
		% PL	4,27	4,59	6,07	7,22	4,90	4,65	4,61	3,49	4,86	4,56	7,14	4,58	**4,82**	2,74	5,52	3,42	2,15	1 382	
	2 019	*D.Moy.Jour*	*10030*	*10691*	*10868*	*11230*	*11123*	*11215*	*11473*	*11697*	*11239*	*11111*	*10927*	*10541*	***11013***						
3	2 020	D.Moy.Jour	19 722	21 373	12 800	5 759	13 887	20 079	21 828	20 909	21 618	21 251	13 256	17 851	**17 532**	-19,24	19 273	16 493	11 645	13:00	
		% PL	4,50	4,63	5,69	7,45	5,08	4,77	4,65	3,54	4,94	4,68	7,40	4,64	**4,90**	2,68	5,56	3,47	2,56	2 475	
	2 019	*D.Moy.Jour*	*19777*	*21098*	*21381*	*22064*	*21829*	*21923*	*22720*	*22874*	*22145*	*22202*	*21560*	*20922*	***21710***						

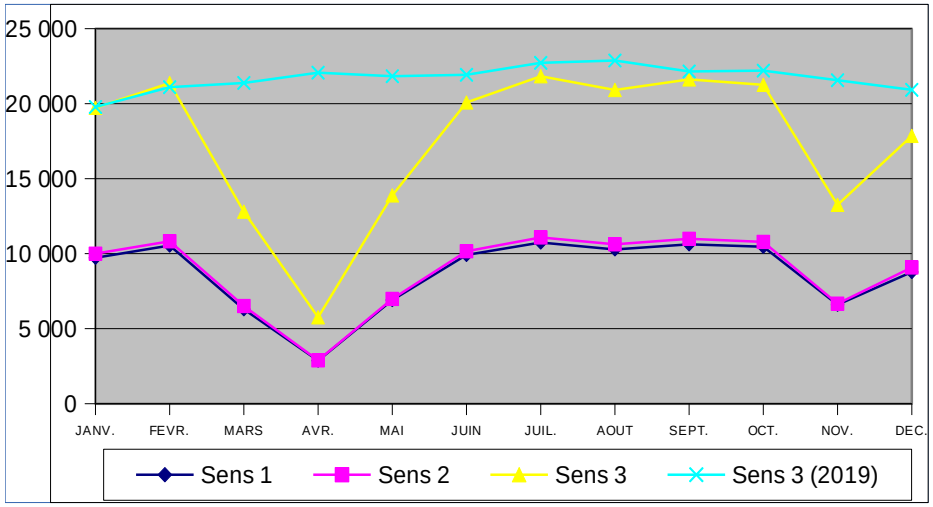



Edité le : 01/03/2021

Département des P.-O. (Rapport édité par Route Plus)

PYRENEES ORIENTALES	**RD900 MAS SABOLE RADAR - PR : 34 + 384**	2016 A 2020
		PM : 066.0007.01.3
B153		D900 MAS SABOLE

DEBIT - TOUS VEHICULES - TOUS LES JOURS CONFONDUS

VMA : 90 KM/H	VMA = Vitesse Maximale Autorisée	D900	PR 34 + 384

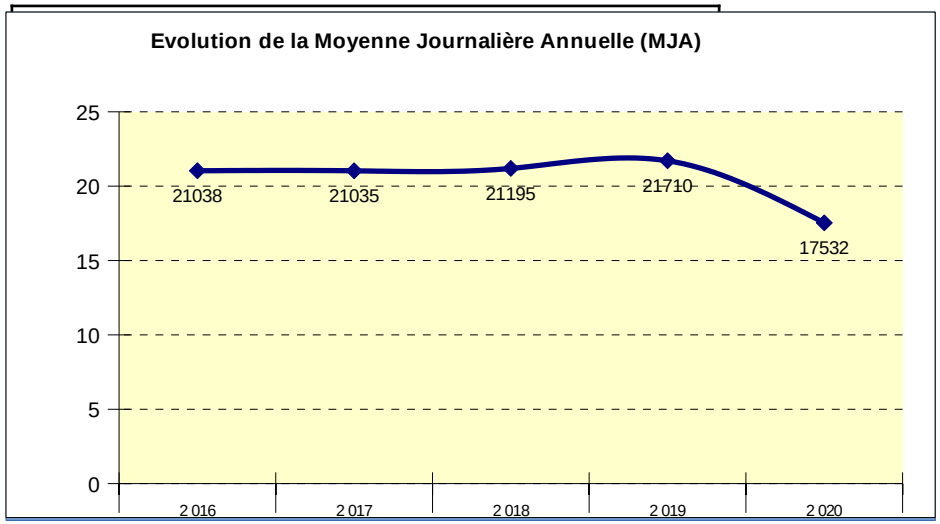

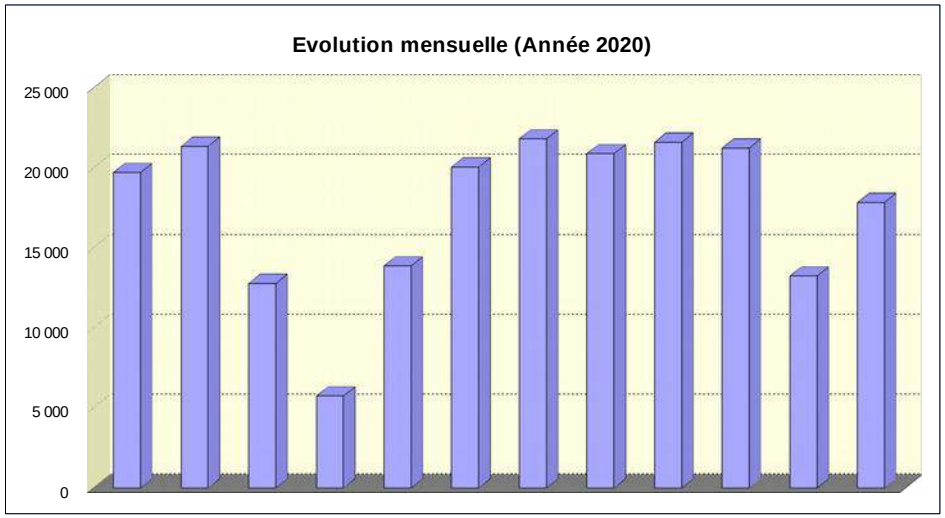

Année	Janvier	Février	Mars	Avril	Mai	Juin	Juillet	Août	Septembre	Octobre	Novembre	Décembre	MJA	MJE	MJHE	Débit maxi horaire (J.O)	PL %PL
2 016	19 168	19 853	20 667	21 484	21 381	21 883	22 273	22 284	21 686	21 262	20 339	20 140	**21 038**	22 279	20 785	2 188	912 4,34
2 017	18 528	19 578	20 938	21 624	21 682	21 774	21 935	22 597	21 996	21 292	20 474	19 914	**21 035**	22 266	20 783	2 216	982 4,67
2 018	18 990	19 646	21 109	21 270	21 186	21 873	22 001	23 069	21 585	21 305	20 612	21 561	**21 195**	22 535	20 921	2 338	1021 4,82
2 019	19 777	21 098	21 381	22 064	21 829	21 923	22 720	22 874	22 145	22 202	21 560	20 922	**21 710**	22 797	21 488	2 275	1037 4,78
2 020	19 722	21 373	12 800	5 759	13 887	20 079	21 828	20 909	21 618	21 251	13 256	17 851	**17 532**	21 369	16 750	2 475	860 4,90

D900 DEVIATION LE BOULOU

2020

Section 0008.00

Sens 1 : GIRATOIRE NORD VERS GIRATOIRE SUD

Sens 2 : GIRATOIRE SUD VERS GIRATOIRE NORD

B152

DEBIT - TOUS VEHICULES - TOUS LES JOURS CONFONDUS

VMA : 90 KM/H | VMA = Vitesse Maximale Autorisée / Sens 3 = cumul des deux sens | PR 41 108 | D900

Sens	Année	Libellé	JANV.	FEVR.	MARS	AVR.	MAI	JUIN	JUIL.	AOUT	SEPT.	OCT.	NOV.	DEC.	Année	% Evol Année N-1	Jours Ouvrés	Sam. & V.F.	Dim. & Fériés	Débit maxi horaire (J.O).	% véhicules dans la classe de vitesse la + pratiquée
1	2 020	D.Moy.Jour	4 431	4 174	2 162	889	2 318	3 434	3 936	3 967	3 863	3 770	2 157	2 843	**3 163**	-29,66	3 447	2 945	2 249	13:00	
		% PL	7,78	3,04	3,28	10,92	6,84	5,92	5,28	3,22	5,48	5,88	10,12	5,61	**5,67**	-1,90	6,71	3,40	2,19	735	
	2 019	*D.Moy.Jour*	*3360*	*3660*	*3761*	*3997*	*4027*	*3965*	*4474*	*4731*	*6140*	*8370*	*3768*	*3630*	***4497***						
2	2 020	D.Moy.Jour	4 339	3 953	2 182	911	2 292	3 413	3 884	3 972	3 834	3 741	2 183	2 919	**3 137**	-28,67	3 435	2 851	2 228	18:00	
		% PL	10,54	6,30	4,50	10,85	6,66	6,12	5,51	3,51	5,81	5,91	8,63	5,59	**6,41**	9,97	7,59	3,73	2,48	800	
	2 019	*D.Moy.Jour*	*3355*	*3555*	*3686*	*3936*	*3991*	*3978*	*4281*	*4653*	*5986*	*7987*	*3854*	*3432*	***4398***						
3	2 020	D.Moy.Jour	8 770	8 127	4 345	1 801	4 611	6 848	7 820	7 939	7 698	7 511	4 341	5 763	**6 300**	-29,17	6 883	5 797	4 478	18:00	
		% PL	9,15	4,63	3,89	10,88	6,75	6,02	5,39	3,37	5,64	5,89	9,37	5,60	**6,04**	4,04	7,15	3,56	2,34	1 472	
	2 019	*D.Moy.Jour*	*6716*	*7215*	*7447*	*7934*	*8018*	*7943*	*8756*	*9385*	*12126*	*16358*	*7623*	*7063*	***8895***						

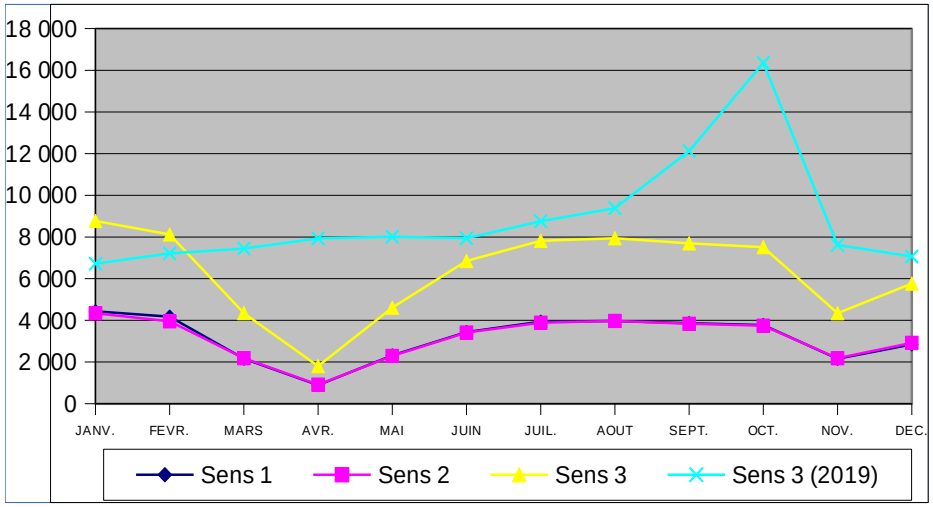

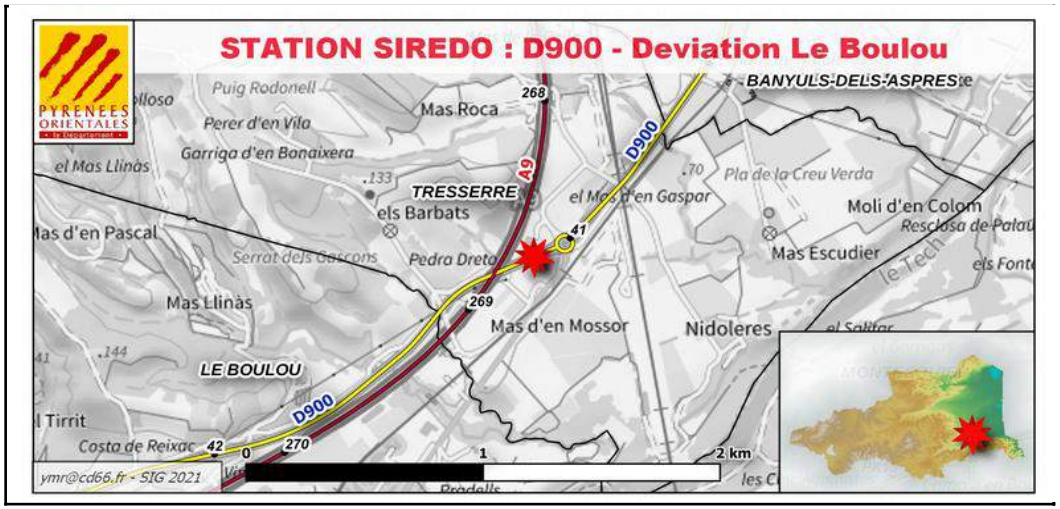

Edité le : 01/03/2021

Département des P.-O. (Rapport édité par Route Plus)

PYRENEES ORIENTALES	**RD900 DEVIATION LE BOULOU - PR : 41 + 108**	2016 A 2020
		PM : 066.0008.00.3
B153		DEVIATION LE BOULOU

DEBIT - TOUS VEHICULES - TOUS LES JOURS CONFONDUS

VMA : 90 KM/H	VMA = Vitesse Maximale Autorisée	D900	PR 41 + 108

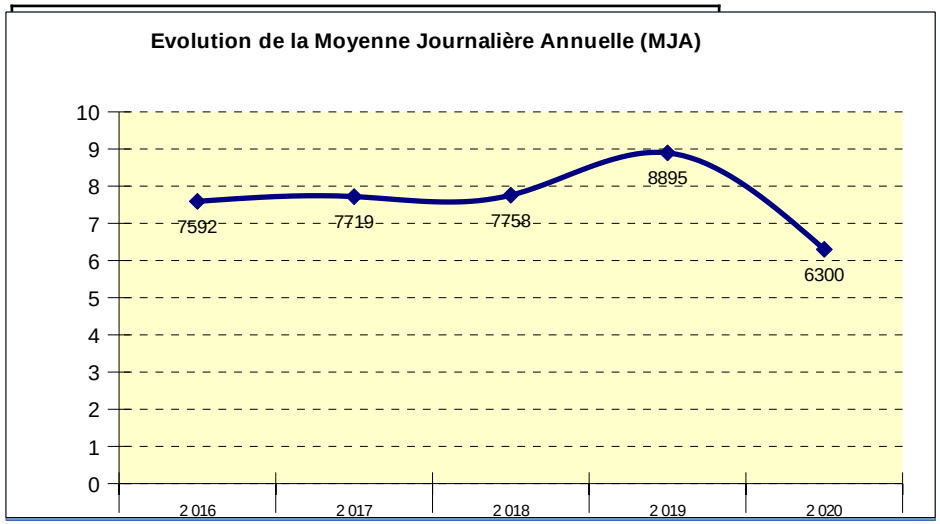

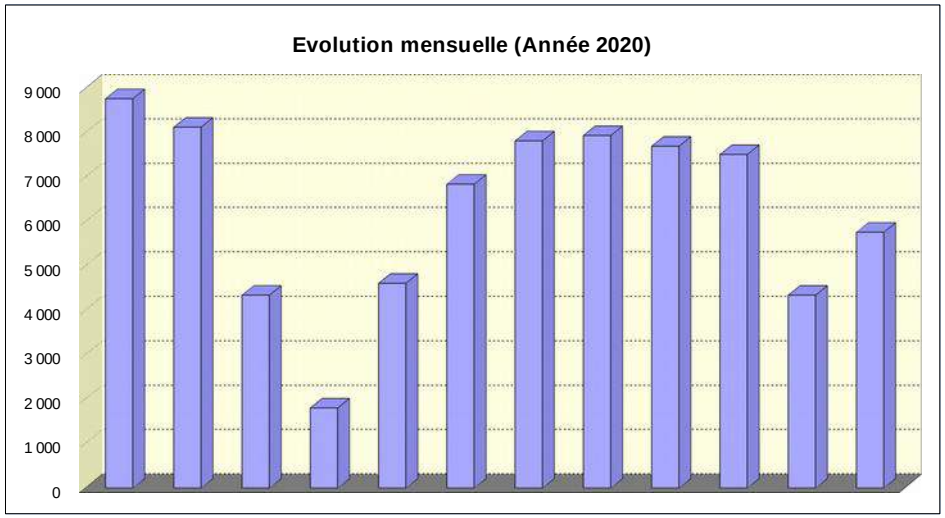

Année	Janvier	Février	Mars	Avril	Mai	Juin	Juillet	Août	Septembre	Octobre	Novembre	Décembre	MJA	MJE	MJHE	Débit maxi horaire (J.O)	PL %PL
2 016	6 382	6 646	7 023	7 682	7 772	7 827	8 722	9 324	8 008	7 697	7 150	6 818	**7 592**	9 023	7 300	1 212	422 5,56
2 017	6 202	6 722	7 257	7 850	7 893	7 761	8 779	9 639	8 387	7 832	7 246	6 924	**7 719**	9 209	7 412	1 301	447 5,79
2 018	6 599	6 662	7 307	7 591	7 748	7 864	8 323	9 641	8 093	7 391	7 648	8 127	**7 758**	8 982	7 507	1 673	484 6,24
2 019	6 716	7 215	7 447	7 934	8 018	7 943	8 756	9 385	12 126	16 358	7 623	7 063	**8 895**	9 071	8 860	2 379	516 5,80
2 020	8 770	8 127	4 345	1 801	4 611	6 848	7 820	7 939	7 698	7 511	4 341	5 763	**6 300**	7 880	5 978	1 472	380 6,04

D900 BOULOU OUEST

2020

Section 0008.01

GIR SUD DEV LE BOULOU VERS GIR PEAGE A9 LE B

GIR PEAGE A9 LE BOULOU VERS GIR SUD DEV LE B

B152

DEBIT - TOUS VEHICULES - TOUS LES JOURS CONFONDUS

VMA : 80 KM/H | VMA = Vitesse Maximale Autorisée / Sens 3 = cumul des deux sens | PR 44 85 | D900

Sens	Année	Libellé	JANV.	FEVR.	MARS	AVR.	MAI	JUIN	JUIL.	AOUT	SEPT.	OCT.	NOV.	DEC.	Année	% Evol Année N-1	Jours Ouvrés	Sam. & V.F.	Dim. & Fériés	Débit maxi horaire (J.O.)	% véhicules dans la classe de vitesse la + pratiquée
1	2 020	D.Moy.Jour	5 617	6 234	3 769	1 751	4 046	5 964	7 260	7 564	6 942	6 581	3 921	5 058	**5 396**	-21,94	5 963	4 885	3 640	12:00	
		% PL	23,41	23,24	23,98	27,84	24,76	24,56	22,48	20,97	23,79	24,74	27,04	23,45	**23,74**	67,96	24,76	21,71	19,71	933	
	2 019	*D.Moy.Jour*	*5545*	*6119*	*6630*	*7039*	*7197*	*7400*	*8606*	*8027*	*7313*	*6963*	*6045*	*6003*	***6913***						
2	2 020	D.Moy.Jour	5 371	5 898	3 654	1 738	3 842	5 632	6 819	6 949	6 480	6 206	3 790	5 005	**5 119**	-21,26	5 686	4 608	3 361	12:00	
		% PL	34,24	34,08	34,80	34,78	33,66	33,14	33,74	34,35	34,19	33,82	34,26	34,40	**34,06**	63,89	34,14	34,02	33,61	850	
	2 019	*D.Moy.Jour*	*5355*	*5785*	*6291*	*6638*	*6744*	*6912*	*7865*	*7523*	*6806*	*6499*	*5908*	*5630*	***6501***						
3	2 020	D.Moy.Jour	10 988	12 133	7 424	3 489	7 889	11 597	14 079	14 514	13 423	12 788	7 712	10 064	**10 515**	-21,62	11 650	9 494	7 002	12:00	
		% PL	28,71	28,51	29,30	31,30	29,09	28,72	27,93	27,38	28,81	29,14	30,59	28,89	**28,76**	65,74	29,33	27,69	26,38	1 783	
	2 019	*D.Moy.Jour*	*10900*	*11904*	*12922*	*13677*	*13942*	*14312*	*16472*	*15551*	*14119*	*13462*	*11953*	*11634*	***13415***						

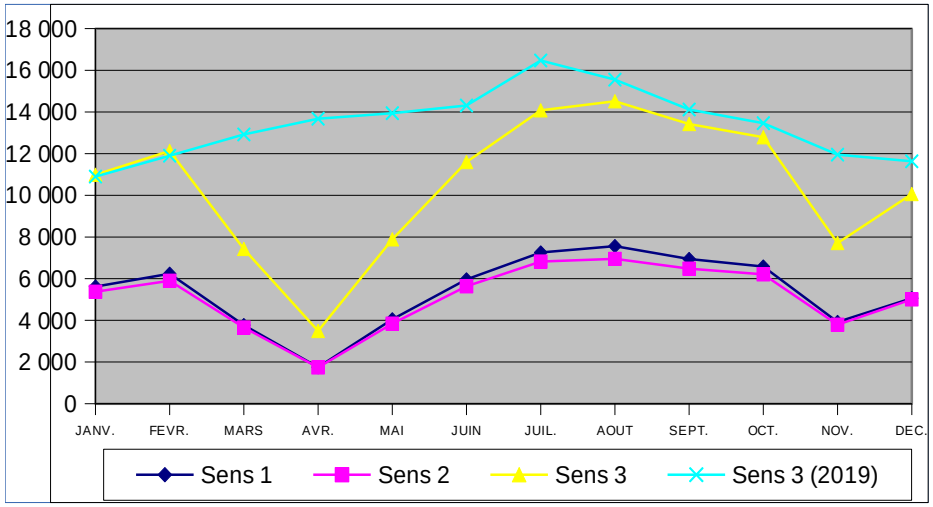

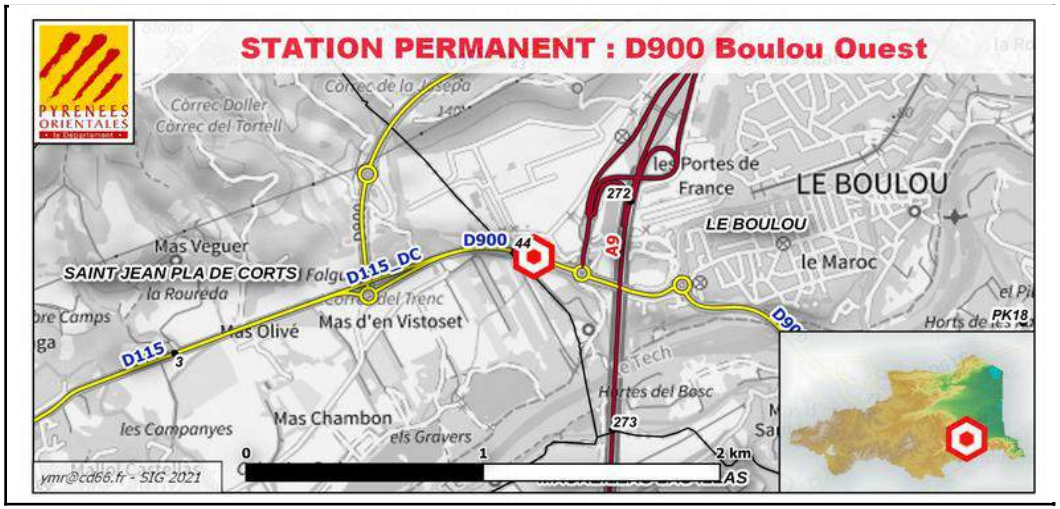

Edité le : 01/03/2021

Département des P.-O. (Rapport édité par Route Plus)

B153	**RD900 BOULOU OUEST - PR : 44 + 85**	2016 A 2020 PM : 066.0008.01.3 D900 BOULOU OUEST

DEBIT - TOUS VEHICULES - TOUS LES JOURS CONFONDUS

VMA : 80 KM/H	VMA = Vitesse Maximale Autorisée	D900	PR 44 + 85

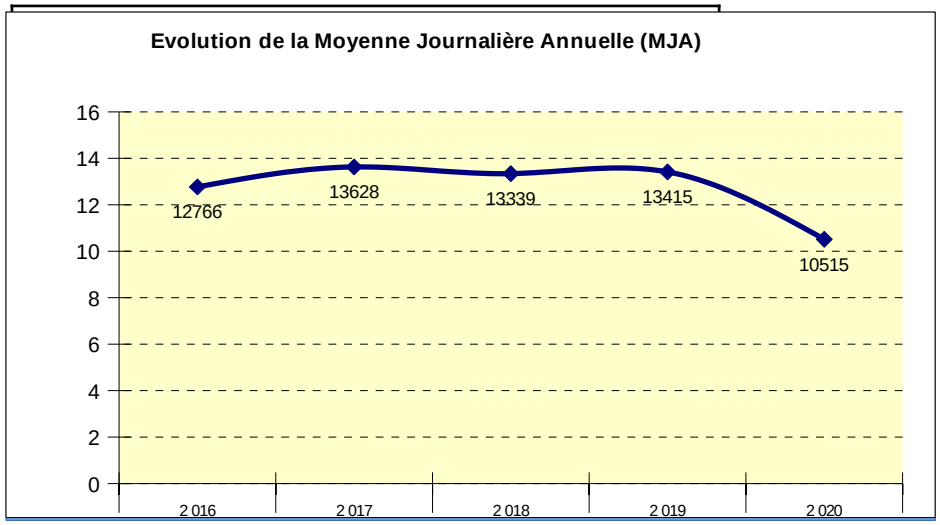

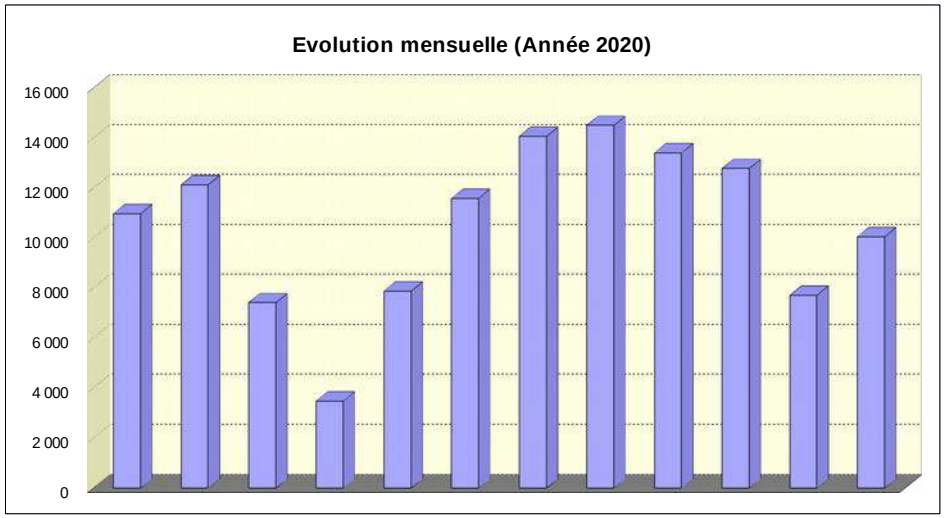

Année	Janvier	Février	Mars	Avril	Mai	Juin	Juillet	Août	Septembre	Octobre	Novembre	Décembre	MJA	MJE	MJHE	Débit maxi horaire (J.O)	PL %PL
2 016	9 337	10 009	11 079	11 568	13 436	14 094	15 415	16 515	14 340	13 430	12 129	11 698	**12 766**	15 965	12 114	1 653	
2 017	10 686	11 696	12 896	13 981	14 127	14 590	16 073	16 718	14 883	13 730	12 721	11 301	**13 628**	16 396	13 062	1 698	
2 018	11 271	11 619	12 821	13 641	14 071	14 582	15 807	16 789	14 151	13 940	11 214	10 004	**13 339**	16 298	12 734	1 671	
2 019	10 900	11 904	12 922	13 677	13 942	14 312	16 472	15 551	14 119	13 462	11 953	11 634	**13 415**	16 012	12 884	1 462	2328 17,35
2 020	10 988	12 133	7 424	3 489	7 889	11 597	14 079	14 514	13 423	12 788	7 712	10 064	**10 515**	14 297	9 744	1 783	3024 28,76

D900 LE BOULOU SUD

2020

Section 0009.00

Sens 1 : LE BOULOU VERS LE PERTHUS

Sens 2 : LE PERTHUS VERS LE BOULOU

B152

DEBIT - TOUS VEHICULES - TOUS LES JOURS CONFONDUS

VMA : 80 KM/H | VMA = Vitesse Maximale Autorisée / Sens 3 = cumul des deux sens | PR 46 931 | D900

Sens	Année	Libellé	JANV.	FEVR.	MARS	AVR.	MAI	JUIN	JUIL.	AOUT	SEPT.	OCT.	NOV.	DEC.	Année	% Evol Année N-1	Jours Ouvrés	Sam. & V.F.	Dim. & Fériés	Débit maxi horaire (J.O).	% véhicules dans la classe de vitesse la + pratiquée
1	2 020	D.Moy.Jour	7 554	7 369	3 309	857	2 505	4 763	5 619	6 193	5 663	4 903	1 637	3 295	**4 469**	-22,76	4 407	4 451	4 730	02:00	
		% PL	1,97	1,59	2,81	4,40	3,00	2,29	2,31	1,41		0,72	3,17	1,54	**1,75**	-47,74	1,97	1,39	1,26	8 373	
	2 019	*D.Moy.Jour*	*4212*	*4990*	*5132*	*5795*	*5901*	*6102*	*6590*	*6827*	*5975*	*5825*	*6523*	*5527*	***5786***						
2	2 020	D.Moy.Jour	4 881	5 623	3 017	780	2 419	4 845	6 214	7 263	6 009	5 292	1 684	3 394	**4 288**	-31,16	4 379	4 324	3 895	17:00	
		% PL	1,70	1,67	2,79	2,83	1,79	1,37	1,33	1,96		0,99	4,99	2,32	**1,62**	-25,19	1,86	1,34	0,88	6 647	
	2 019	*D.Moy.Jour*	*4775*	*5530*	*5752*	*6547*	*6421*	*7012*	*7189*	*8475*	*6508*	*5529*	*5650*	*5314*	***6229***						
3	2 020	D.Moy.Jour	12 436	12 993	6 327	1 638	4 925	9 608	11 834	13 457	11 673	10 038	3 321	6 689	**8 745**	-27,22	8 769	8 776	8 626	02:00	
		% PL	1,87	1,63	2,80	3,65	2,41	1,83	1,80	1,70		0,86	4,09	1,94	**1,69**	-38,35	1,92	1,36	1,09	9 307	
	2 019	*D.Moy.Jour*	*8987*	*10520*	*10884*	*12343*	*12322*	*13114*	*13779*	*15303*	*12484*	*11355*	*12173*	*10842*	***12015***						

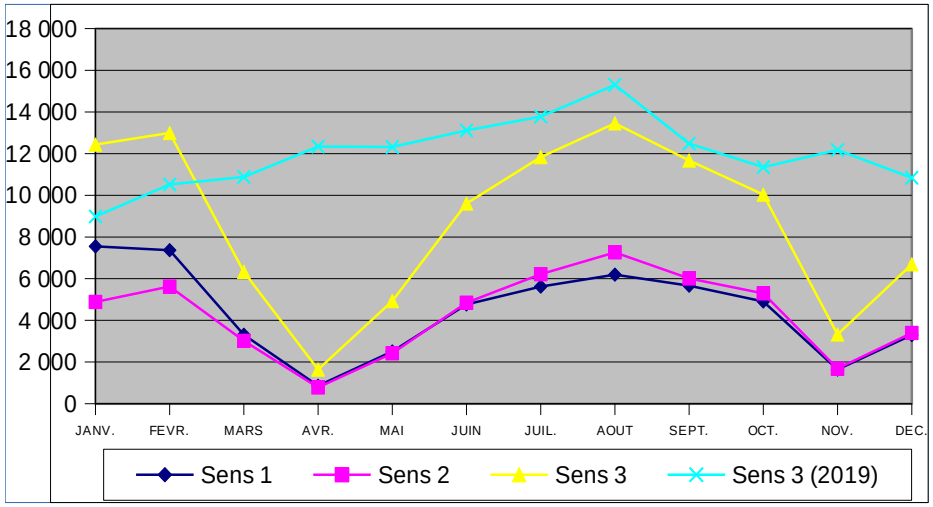

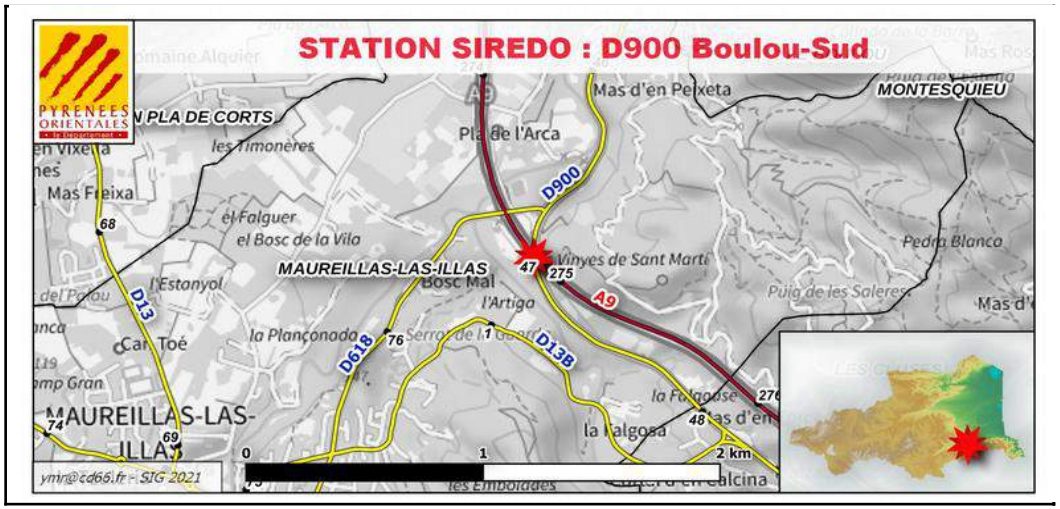

Edité le : 01/03/2021

Département des P.-O. (Rapport édité par Route Plus)

PYRENEES ORIENTALES	**RD900 LE BOULOU SUD - PR : 46 + 931**	2016 A 2020
		PM : 066.0009.00.3
B153		LE BOULOU SUD

DEBIT - TOUS VEHICULES - TOUS LES JOURS CONFONDUS

VMA : 80 KM/H	VMA = Vitesse Maximale Autorisée	D900	PR 46 + 931

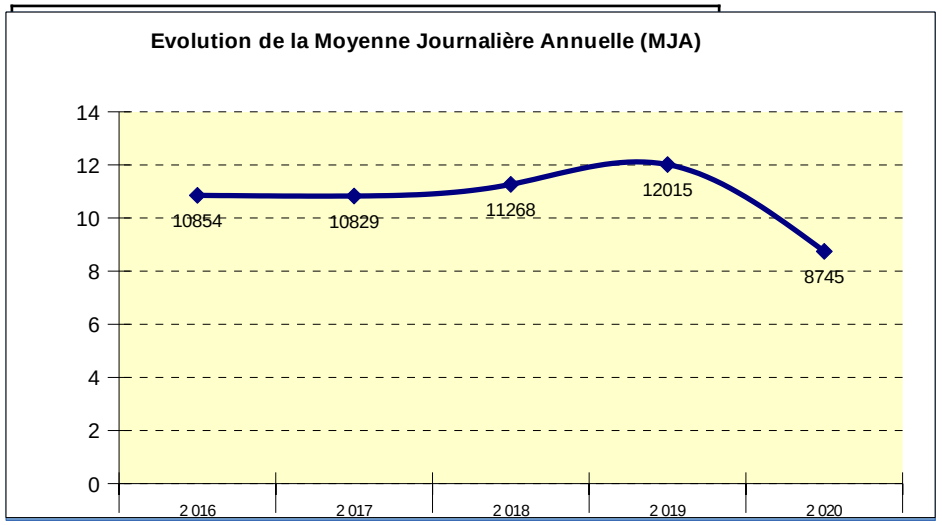

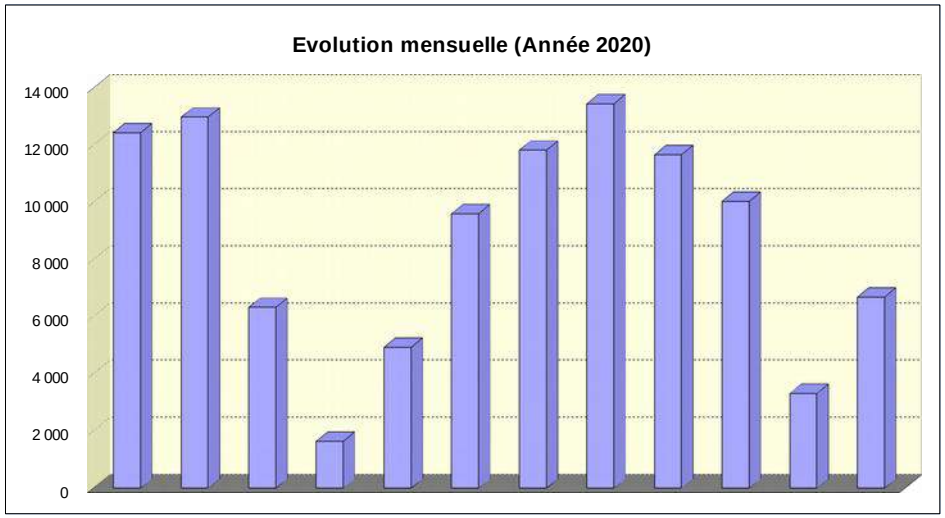

Année	Janvier	Février	Mars	Avril	Mai	Juin	Juillet	Août	Septembre	Octobre	Novembre	Décembre	MJA	MJE	MJHE	Débit maxi horaire (J.O)	PL %PL
2 016	8 591	8 970	9 621	10 906	11 119	11 512	13 652	14 885	11 948	10 541	9 398	9 001	**10 854**	14 269	10 158	1 499	308 2,84
2 017	7 485	8 901	9 750	11 919	11 321	11 347	13 372	15 094	12 238	10 050	8 920	9 403	**10 829**	14 233	10 133	1 356	291 2,69
2 018	8 439	9 040	10 150	11 620	11 955	12 107	13 200	15 037	12 437	10 617	9 723	10 701	**11 268**	14 119	10 685	1 374	334 2,96
2 019	8 987	10 520	10 884	12 343	12 322	13 114	13 779	15 303	12 484	11 355	12 173	10 842	**12 015**	14 541	11 499	5 444	329 2,74
2 020	12 436	12 993	6 327	1 638	4 925	9 608	11 834	13 457	11 673	10 038	3 321	6 689	**8 745**	12 646	7 950	9 307	148 1,69

PYRENEES ORIENTALES	**D914 MAS ROUS**	**2020**
		Section 0014.00
		Sens 1 : GIR DES ARCADES VERS GIR MAS ROUS
B152		Sens 2 : GIR MAS ROUS VERS GIR DES ARCADES

DEBIT - TOUS VEHICULES - TOUS LES JOURS CONFONDUS

VMA : 80 KM/H	VMA = Vitesse Maximale Autorisée / Sens 3 = cumul des deux sens	PR 0 471	D914

Sens	Année	Libellé	JANV.	FEVR.	MARS	AVR.	MAI	JUIN	JUIL.	AOUT	SEPT.	OCT.	NOV.	DEC.	Année	% Evol Année N-1	Jours Ouvrés	Sam. & V.F.	Dim. & Fériés	Débit maxi horaire (J.O).	% véhicules dans la classe de vitesse la + pratiquée
1	2 020	D.Moy.Jour	15 185	16 094	9 701	5 116	11 305	16 401	18 303	18 150	17 018	15 947	11 519	14 174	**14 082**	-13,58	15 508	13 301	9 193	10:00	
		% PL	4,34	4,67	5,50	7,15	5,15	5,27	4,86	3,67	4,69	4,70	5,65	4,53	**4,82**	4,72	5,78	2,77	1,25	1 475	
	2 019	*D.Moy.Jour*	*14838*	*15968*	*16081*	*16833*	*16429*	*17003*	*17661*	*17441*	*16342*	*16134*	*15331*	*15452*	***16295***						
2	2 020	D.Moy.Jour	16 026	16 722	10 046	5 160	11 723	17 067	18 732	18 928	17 946	16 767	11 926	14 940	**14 672**	-14,69	16 104	13 911	9 737	19:00	
		% PL	4,88	5,46	6,21	8,10	6,17	6,27	5,84	4,46	5,62	5,61	6,48	5,03	**5,65**	11,01	6,66	3,65	1,77	1 491	
	2 019	*D.Moy.Jour*	*16135*	*16794*	*16938*	*17615*	*16988*	*17900*	*18514*	*18608*	*17345*	*17085*	*16316*	*16121*	***17199***						
3	2 020	D.Moy.Jour	31 211	32 816	19 747	10 277	23 029	33 468	37 035	37 079	34 964	32 714	23 446	29 115	**28 755**	-14,15	31 612	27 212	18 930	10:00	
		% PL	4,62	5,07	5,86	7,63	5,67	5,78	5,35	4,08	5,17	5,17	6,07	4,79	**5,24**	8,05	6,23	3,22	1,51	2 901	
	2 019	*D.Moy.Jour*	*30974*	*32763*	*33020*	*34449*	*33418*	*34904*	*36176*	*36050*	*33687*	*33219*	*31647*	*31574*	***33494***						

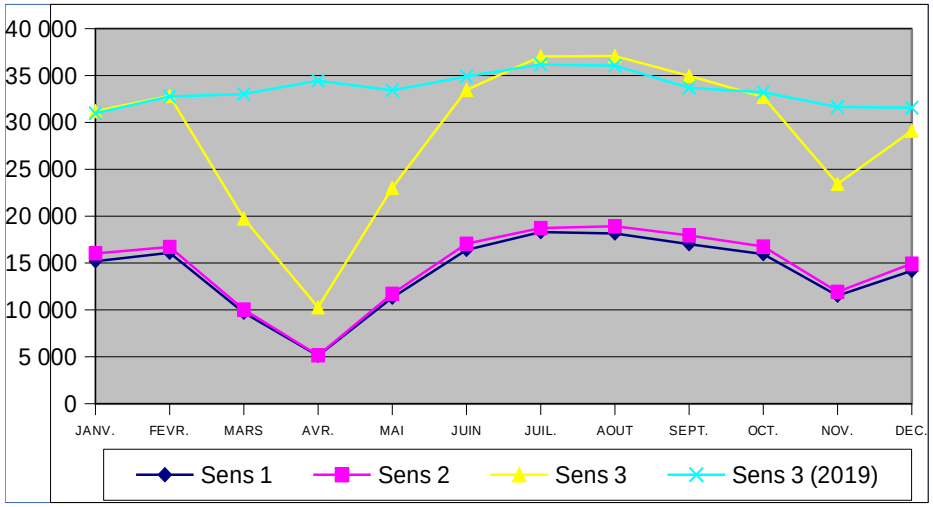

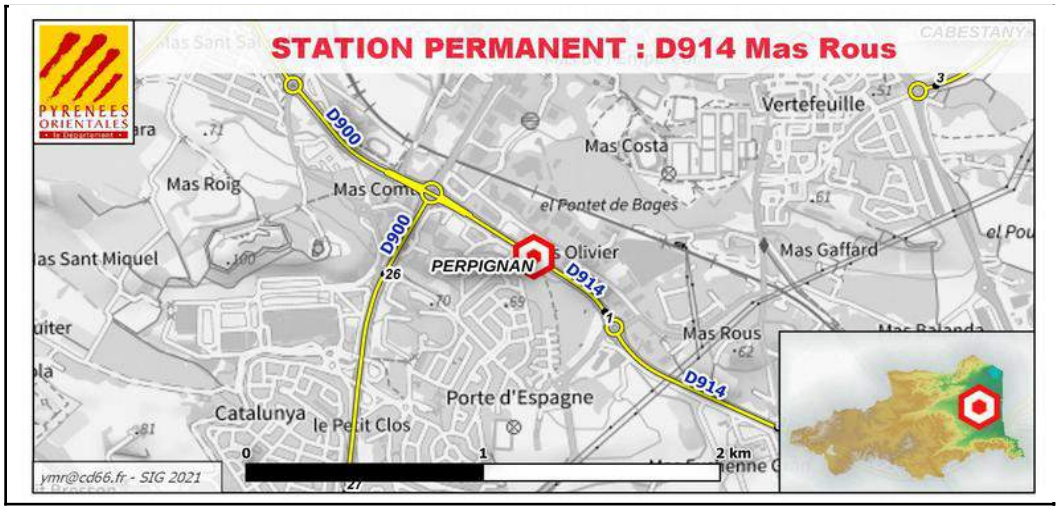

Edité le : 01/03/2021

Département des P.-O. (Rapport édité par Route Plus)

PYRENEES ORIENTALES	**RD914 MAS ROUS - PR : 0 + 471**	2016 A 2020
		PM : 066.0014.00.3
B153		D914 MAS ROUS

DEBIT - TOUS VEHICULES - TOUS LES JOURS CONFONDUS

VMA : 80 KM/H	VMA = Vitesse Maximale Autorisée	D914	PR 0 + 471

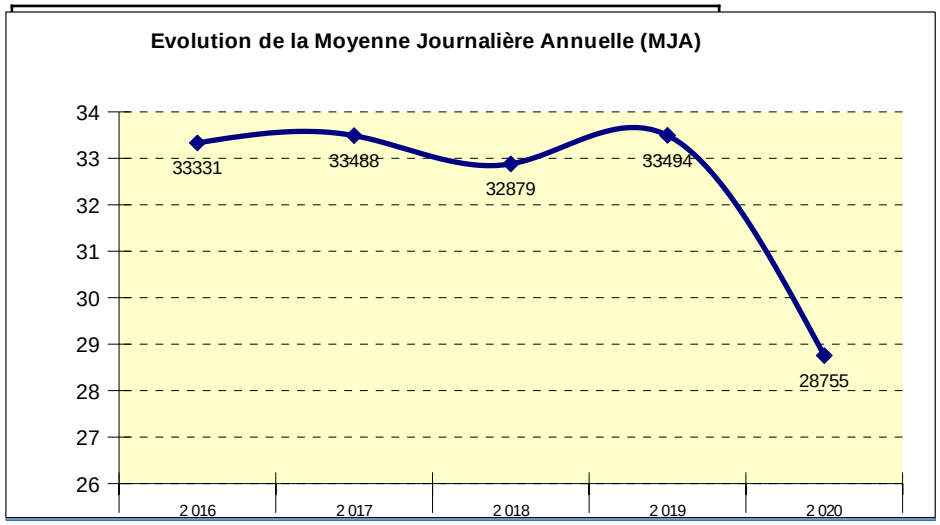

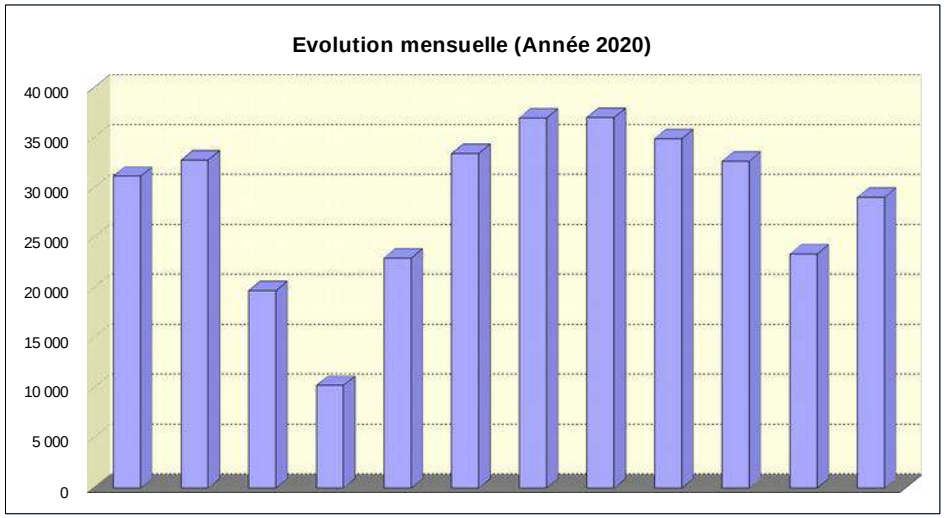

Année	Janvier	Février	Mars	Avril	Mai	Juin	Juillet	Août	Septembre	Octobre	Novembre	Décembre	MJA	MJE	MJHE	Débit maxi horaire (J.O)	PL %PL
2 016	30 281	31 790	32 432	34 194	33 035	35 076	35 800	35 694	34 727	32 822	31 933	32 173	**33 331**	35 747	32 838	2 879	
2 017	30 887	32 370	34 074	34 137	33 752	35 151	36 267	35 818	33 994	32 711	31 508	31 109	**33 488**	36 043	32 966	2 903	
2 018	30 384	31 207	32 825	33 529	33 361	35 191	36 146	36 017	33 995	33 132	29 409	29 208	**32 879**	36 082	32 224	2 837	1049 3,19
2 019	30 974	32 763	33 020	34 449	33 418	34 904	36 176	36 050	33 687	33 219	31 647	31 574	**33 494**	36 113	32 958	2 880	1625 4,85
2 020	31 211	32 816	19 747	10 277	23 029	33 468	37 035	37 079	34 964	32 714	23 446	29 115	**28 755**	37 057	27 061	2 901	1507 5,24

PYRENEES ORIENTALES	**D914 TECHNOSUD**	**2020**
		Section 0014.01
		Sens 1 : TECHNOSUD VERS MAS ROUMA
B152		Sens 2 : MAS ROUMA VERS TECHNOSUD

DEBIT - TOUS VEHICULES - TOUS LES JOURS CONFONDUS

VMA : 90 KM/H	VMA = Vitesse Maximale Autorisée / Sens 3 = cumul des deux sens	PR 2 175	D914

Sens	Année	Libellé	JANV.	FEVR.	MARS	AVR.	MAI	JUIN	JUIL.	AOUT	SEPT.	OCT.	NOV.	DEC.	Année	% Evol Année N-1	Jours Ouvrés	Sam. & V.F.	Dim. & Fériés	Débit maxi horaire (J.O.)	% véhicules dans la classe de vitesse la + pratiquée
1	2 020	D.Moy.Jour	14 199	14 964	8 960	2 634	10 123	16 296	18 187	18 325	16 409	14 958	10 089	13 137	**14 144**	-11,85	15 645	13 324	8 994	19:00	
		% PL	3,70	2,94	4,34		4,43	4,16	3,73	2,72	3,82	3,85	5,04	3,73	**3,90**	23,05	4,71	2,06	0,89	1 799	
	2 019	*D.Moy.Jour*	*13830*	*15091*	*15271*	*16854*	*16208*	*17037*	*18804*	*18593*	*16179*	*15545*	*14447*	*14598*	***16045***						
2	2 020	D.Moy.Jour	12 889	13 317	8 122	2 342	9 021	13 210	13 796	14 267	13 138	12 770	9 095	11 685	**11 930**	-12,71	12 904	11 411	8 579	09:00	
		% PL	4,35	3,41	4,98		5,01	4,88	4,79	3,58	4,70	4,69	5,85	4,47	**4,71**	29,28	5,73	2,64	1,23	1 361	
	2 019	*D.Moy.Jour*	*12817*	*13369*	*13566*	*14189*	*13712*	*13820*	*14503*	*15051*	*13471*	*13465*	*13032*	*12979*	***13667***						
3	2 020	D.Moy.Jour	27 089	28 282	17 082	4 978	19 144	29 506	31 983	32 593	29 547	27 728	19 185	24 822	**26 074**	-12,25	28 549	24 736	17 573	19:00	
		% PL	4,01	3,16	4,65		4,70	4,48	4,19	3,10	4,21	4,24	5,42	4,08	**4,27**	26,08	5,17	2,33	1,06	2 799	
	2 019	*D.Moy.Jour*	*26648*	*28461*	*28838*	*31044*	*29920*	*30858*	*33307*	*33644*	*29650*	*29011*	*27480*	*27578*	***29713***						

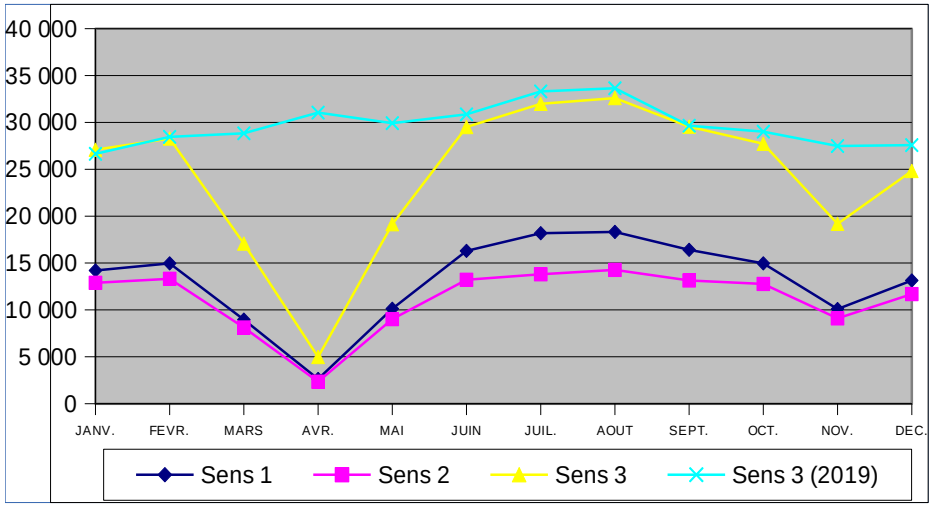



Edité le : 01/03/2021

Département des P.-O. (Rapport édité par Route Plus)

PYRENEES ORIENTALES	**RD914 TECHNOSUD - PR : 2 + 175**	2016 A 2020
		PM : 066.0014.01.3
B153		TECHNOSUD

DEBIT - TOUS VEHICULES - TOUS LES JOURS CONFONDUS

VMA : 90 KM/H	VMA = Vitesse Maximale Autorisée	D914	PR 2 + 175

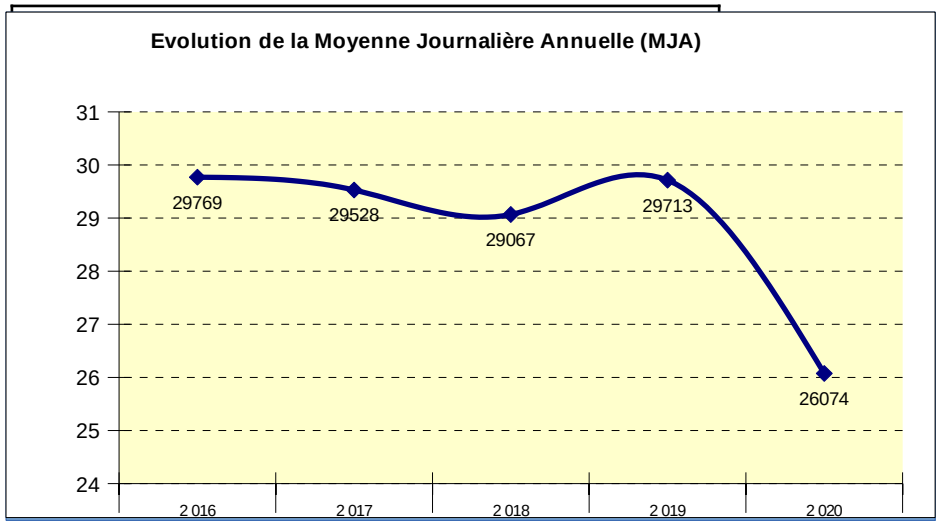

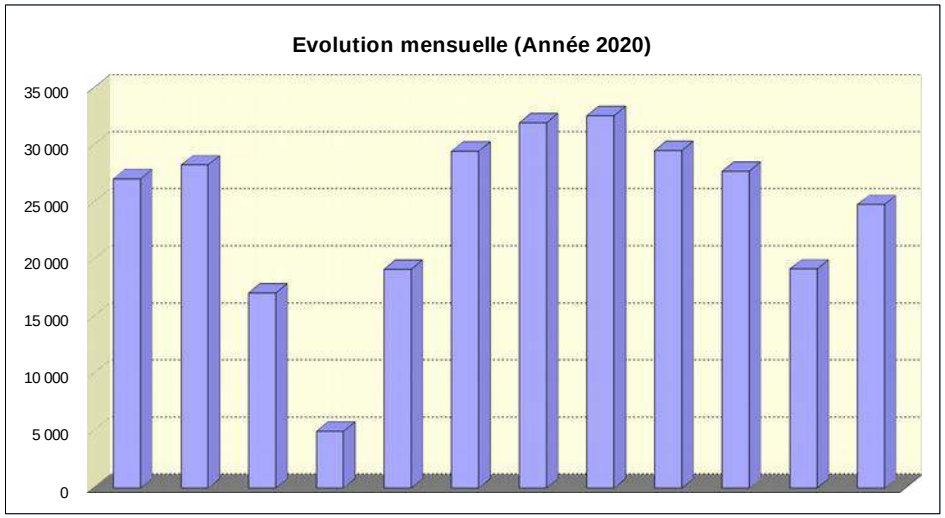

Année	Janvier	Février	Mars	Avril	Mai	Juin	Juillet	Août	Septembre	Octobre	Novembre	Décembre	MJA	MJE	MJHE	Débit maxi horaire (J.O)	PL %PL
2 016	26 675	28 162	28 778	30 706	29 537	31 208	33 140	33 405	30 141	29 069	28 101	28 239	**29 769**	33 273	29 055	2 943	
2 017	26 786	27 748	29 613	29 388	29 744	30 829	33 309	33 193	30 265	28 561	27 668	27 062	**29 528**	33 251	28 766	2 886	
2 018	26 655	27 351	28 444	29 621	29 402	30 839	32 917	33 193	29 936	28 803	25 915	25 556	**29 067**	33 055	28 250	2 773	740 2,54
2 019	26 648	28 461	28 838	31 044	29 920	30 858	33 307	33 644	29 650	29 011	27 480	27 578	**29 713**	33 476	28 943	2 928	1006 3,38
2 020	27 089	28 282	17 082	4 978	19 144	29 506	31 983	32 593	29 547	27 728	19 185	24 822	**26 074**	32 288	24 110	2 799	1113 4,27

D914 CASERNE POMPIERS

2020

Section 0014.02

Sens 1 : MAS ROUMA VERS ECHANGEUR D62-D62A

Sens 2 : ECHANGEUR D62-D62A VERS MAS ROUMA

B152

DEBIT - TOUS VEHICULES - TOUS LES JOURS CONFONDUS

VMA : 70 KM/H | VMA = Vitesse Maximale Autorisée / Sens 3 = cumul des deux sens | PR 4 0 | D914

Sens	Année	Libellé	JANV.	FEVR.	MARS	AVR.	MAI	JUIN	JUIL.	AOUT	SEPT.	OCT.	NOV.	DEC.	Année	% Evol Année N-1	Jours Ouvrés	Sam. & V.F.	Dim. & Fériés	Débit maxi horaire (J.O).	% véhicules dans la classe de vitesse la + pratiquée
1	2 020	D.Moy.Jour	14 500	17 483	11 356	5 622	12 934	18 906	20 858	18 789	16 457	16 196	11 425	14 340	**14 911**	-18,87	16 165	14 178	10 656	20:00	
		% PL	23,08	22,16	24,93	27,98	24,89	20,91	19,76	20,18	22,84	23,66	25,13	23,69	**22,68**	21,23	23,32	21,22	20,70	2 182	
	2 019	*D.Moy.Jour*	*15509*	*15818*	*17887*	*17859*	*18194*	*17904*	*20848*	*21481*	*19523*	*19307*	*18739*	*17247*	***18379***						
2	2 020	D.Moy.Jour	16 029	17 124	9 901	5 673	11 159	16 659	17 332	16 339	14 531	13 799	10 008	12 317	**13 404**	-19,14	14 258	12 820	10 583	10:00	
		% PL	7,49	7,59	8,87	12,02	8,72	8,31	8,43	7,91	8,63	9,09	10,20	8,53	**8,55**	19,37	9,58	6,75	5,15	1 936	
	2 019	*D.Moy.Jour*	*15178*	*15280*	*17288*	*17925*	*16899*	*16270*	*16651*	*20214*	*16305*	*15324*	*15199*	*16231*	***16576***						
3	2 020	D.Moy.Jour	30 529	34 608	21 257	11 295	24 093	35 566	38 190	35 129	30 989	29 996	21 433	26 658	**28 316**	-18,99	30 424	26 999	21 239	19:00	
		% PL	14,89	14,95	17,45	19,97	17,40	15,01	14,62	14,47	16,18	16,96	18,16	16,69	**15,99**	20,84	16,88	14,35	12,95	3 589	
	2 019	*D.Moy.Jour*	*30687*	*31098*	*35176*	*35784*	*35094*	*34174*	*37499*	*41695*	*35828*	*34631*	*33939*	*33479*	***34955***						

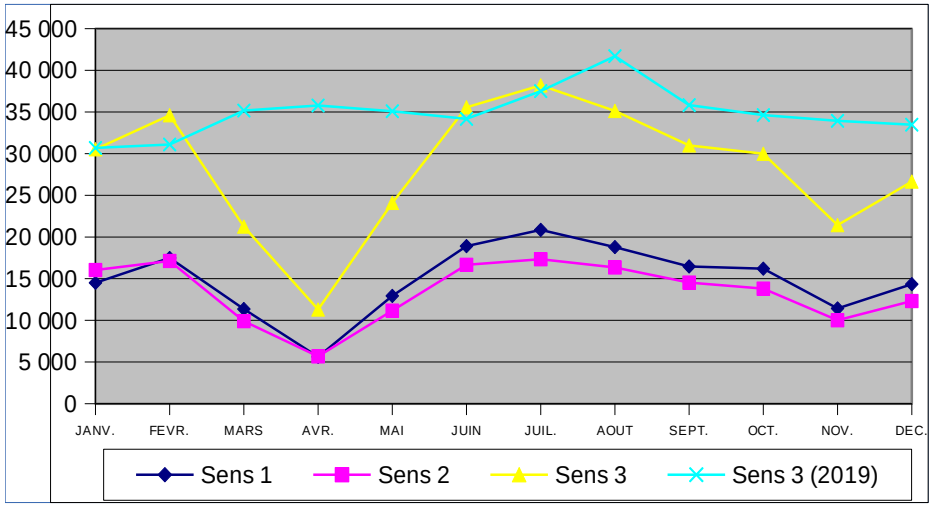



Edité le : 01/03/2021

Département des P.-O. (Rapport édité par Route Plus)

PYRENEES ORIENTALES	**RD914 CASERNE POMPIERS - PR : 4 + 0**	2016 A 2020
		PM : 066.0014.02.3
B153		CASERNE POMPIERS

DEBIT - TOUS VEHICULES - TOUS LES JOURS CONFONDUS

VMA : 70 KM/H	VMA = Vitesse Maximale Autorisée	D914	PR 4 + 0

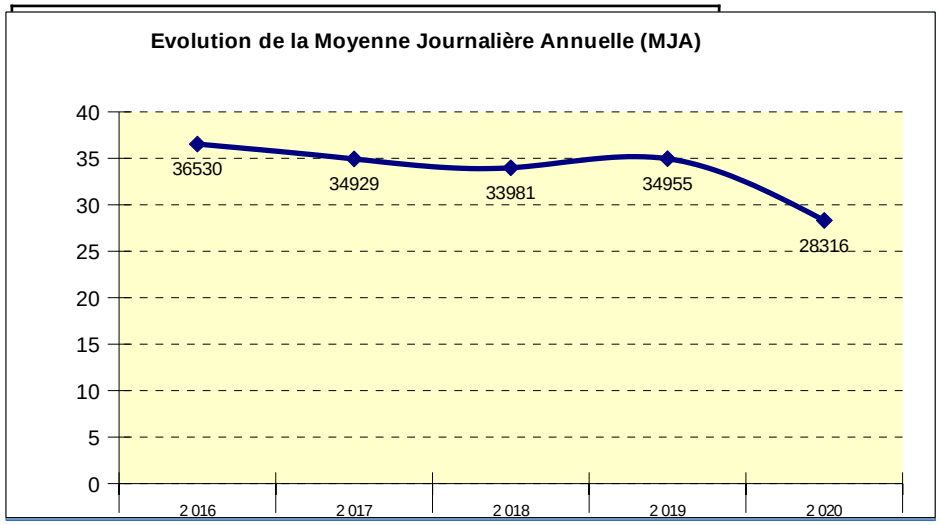

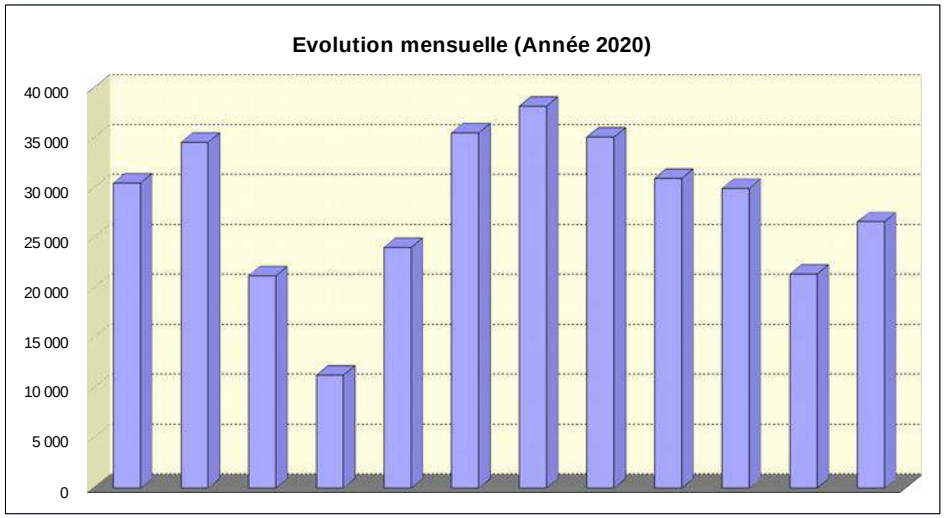

Année	Janvier	Février	Mars	Avril	Mai	Juin	Juillet	Août	Septembre	Octobre	Novembre	Décembre	MJA	MJE	MJHE	Débit maxi horaire (J.O)	PL %PL
2 016	33 516	35 304	36 308	38 011	36 733	37 535	40 789	41 107	36 709	35 534	34 588	32 174	**36 530**	40 948	35 629	3 739	
2 017	30 854	34 245	36 155	37 086	36 268	34 998	36 217	37 297	36 356	34 327	33 086	32 254	**34 929**	36 757	34 555	3 496	
2 018	32 128	33 114	34 355	34 842	34 712	35 551	36 866	36 899	36 215	34 357	29 605	29 058	**33 981**	36 883	33 388	3 380	
2 019	30 687	31 098	35 176	35 784	35 094	34 174	37 499	41 695	35 828	34 631	33 939	33 479	**34 955**	39 597	34 005	3 484	4625 13,23
2 020	30 529	34 608	21 257	11 295	24 093	35 566	38 190	35 129	30 989	29 996	21 433	26 658	**28 316**	36 660	26 614	3 589	4528 15,99

PYRENEES ORIENTALES	**D914 PONT DU REART**	**2020**
		Section 0014.03
B152		Sens 1 : ECHANGEUR D62-D62A VERS THEZA
		Sens 2 : THEZA VERS ECHANGEUR D62-D62A

DEBIT - TOUS VEHICULES - TOUS LES JOURS CONFONDUS

VMA : 110/80 KM/H	VMA = Vitesse Maximale Autorisée / Sens 3 = cumul des deux sens	PR 5 308	D914

Sens	Année	Libellé	JANV.	FEVR.	MARS	AVR.	MAI	JUIN	JUIL.	AOUT	SEPT.	OCT.	NOV.	DEC.	Année	% Evol Année N-1	Jours Ouvrés	Sam. & V.F.	Dim. & Fériés	Débit maxi horaire (J.O).	% véhicules dans la classe de vitesse la + pratiquée
1	2 020	D.Moy.Jour	20 296	21 644	12 830	5 926	14 908	23 500	27 475	28 138	24 349	21 811	14 601	18 650	**19 526**	-16,27	21 464	18 095	13 228	18:00	
		% PL	5,43	5,82	6,83	10,74	6,84	6,21	5,54	4,40	5,74	4,20	7,86	5,82	**5,83**	12,30	6,72	4,11	2,30	2 745	
	2 019	*D.Moy.Jour*	*19740*	*21303*	*21779*	*23925*	*23322*	*24893*	*27951*	*28069*	*24051*	*22567*	*21309*	*20762*	***23320***						
2	2 020	D.Moy.Jour	20 506	21 535	12 894	6 028	15 002	23 217	27 005	28 119	24 220	21 429	14 635	18 561	**19 444**	-16,58	21 324	17 527	13 838	09:00	
		% PL	3,40	3,69	4,51	6,34	4,26	4,07	3,57	2,90	3,82	2,69	5,05	3,75	**3,75**	38,58	4,41	2,47	1,25	2 474	
	2 019	*D.Moy.Jour*	*20159*	*20979*	*21915*	*23381*	*23073*	*24863*	*27682*	*28281*	*24353*	*22575*	*21593*	*20645*	***23308***						
3	2 020	D.Moy.Jour	40 803	43 179	25 725	11 954	29 911	46 718	54 481	56 257	48 569	43 241	29 236	37 212	**38 970**	-16,42	42 788	35 623	27 067	18:00	
		% PL	4,41	4,76	5,66	8,52	5,54	5,14	4,57	3,65	4,78	3,45	6,45	4,79	**4,79**	21,36	5,57	3,30	1,76	4 873	
	2 019	*D.Moy.Jour*	*39899*	*42283*	*43694*	*47307*	*46396*	*49756*	*55633*	*56351*	*48405*	*45143*	*42903*	*41407*	***46628***						

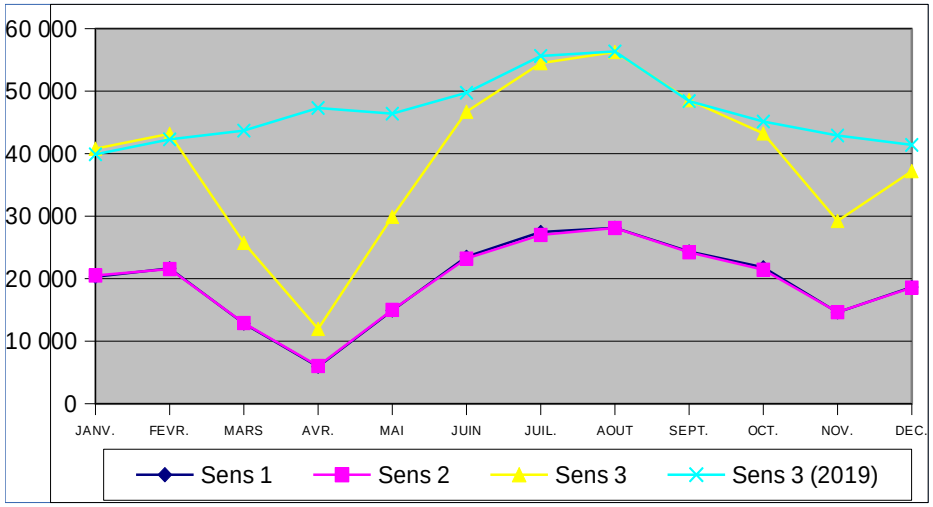

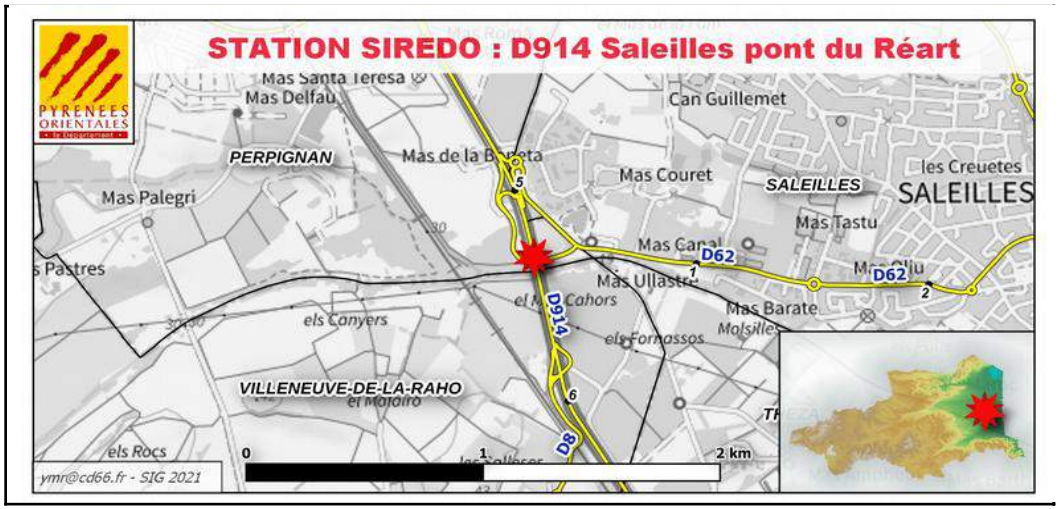

Edité le : 01/03/2021

Département des P.-O. (Rapport édité par Route Plus)

PYRENEES ORIENTALES	**RD914 PONT DU REART - PR : 5 + 308**	2016 A 2020
		PM : 066.0014.03.3
B153		PONT DU REART

DEBIT - TOUS VEHICULES - TOUS LES JOURS CONFONDUS

VMA : 110/80 KM/H	VMA = Vitesse Maximale Autorisée	D914	PR 5 + 308

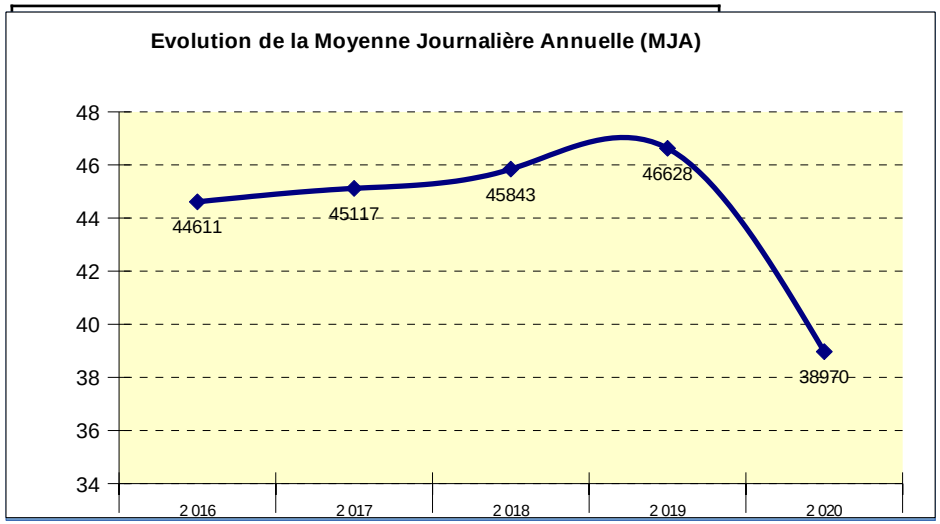

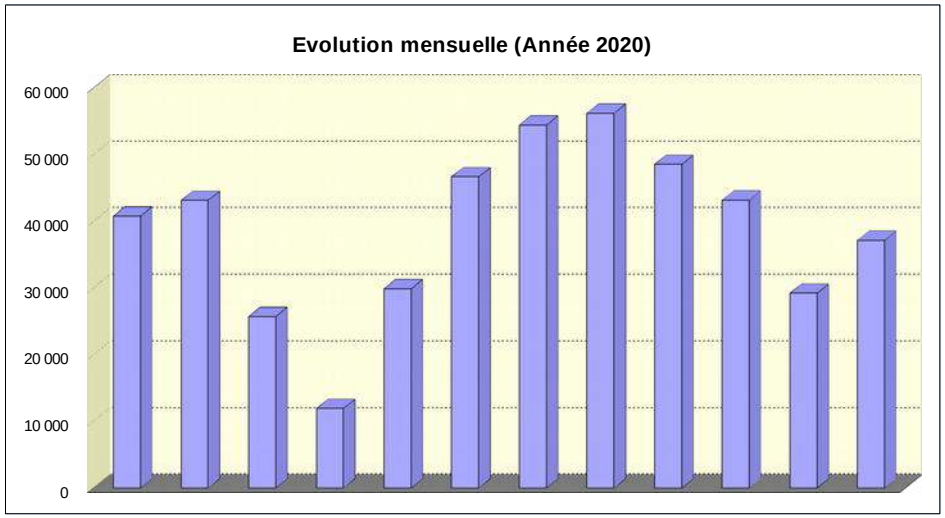

Année	Janvier	Février	Mars	Avril	Mai	Juin	Juillet	Août	Septembre	Octobre	Novembre	Décembre	MJA	MJE	MJHE	Débit maxi horaire (J.O)	PL %PL
2 016	39 619	42 005	42 561	45 376	45 614	48 570	50 824	49 916	44 321	43 204	41 876	41 433	**44 611**	50 370	42 954	4 759	1499 3,36
2 017	39 391	40 369	43 561	43 670	41 877	47 308	54 998	55 631	48 515	44 685	41 248	39 700	**45 117**	55 315	43 030	4 863	1596 3,54
2 018	39 710	40 588	43 150	45 756	46 818	49 836	54 770	55 516	48 587	44 357	40 614	39 949	**45 843**	55 143	43 940	4 800	2206 4,81
2 019	39 899	42 283	43 694	47 307	46 396	49 756	55 633	56 351	48 405	45 143	42 903	41 407	**46 628**	55 992	44 712	4 751	1840 3,95
2 020	40 803	43 179	25 725	11 954	29 911	46 718	54 481	56 257	48 569	43 241	29 236	37 212	**38 970**	55 369	35 626	4 873	1867 4,79

PYRENEES ORIENTALES	**D914 ELNE NORD**	**2020**
		Section 0015.00
		Sens 1 : THEZA VERS ELNE CENTRE-ALENYA
B152		Sens 2 : ELNE CENTRE-ALENYA VERS THEZA

DEBIT - TOUS VEHICULES - TOUS LES JOURS CONFONDUS

VMA : 110/80 KM/H	VMA = Vitesse Maximale Autorisée / Sens 3 = cumul des deux sens	PR 10 805	D914

Sens	Année	Libellé	JANV.	FEVR.	MARS	AVR.	MAI	JUIN	JUIL.	AOUT	SEPT.	OCT.	NOV.	DEC.	Année	% Evol Année N-1	Jours Ouvrés	Sam. & V.F.	Dim. & Fériés	Débit maxi horaire (J.O).	% véhicules dans la classe de vitesse la + pratiquée
1	2 020	D.Moy.Jour	14 827	16 223	9 577	4 505	11 303	18 468	23 178	24 271	19 134	17 067	10 800	13 930	**15 291**	-16,45	16 788	14 184	10 427	18:00	
		% PL	4,11	4,36	5,23	7,67	4,93	4,63	3,89	2,96	4,24	4,48	5,95	4,24	**4,36**	20,36	5,16	2,70	1,43	2 332	
	2 019	*D.Moy.Jour*	*14794*	*16409*	*16812*	*18618*	*18227*	*18268*	*24414*	*24953*	*18721*	*16969*	*15859*	*15337*	***18302***						
2	2 020	D.Moy.Jour	15 565	16 757	10 020	4 691	11 698	18 721	23 276	25 061	19 910	17 298	11 202	14 312	**15 726**	-15,73	17 230	14 142	11 291	18:00	
		% PL	3,68	3,95	4,81	6,95	4,46	4,15	3,46	2,74	3,85	4,04	5,30	3,83	**3,94**	87,43	4,67	2,47	1,30	2 175	
	2 019	*D.Moy.Jour*	*15302*	*16637*	*17086*	*18742*	*18274*	*19116*	*23995*	*25419*	*19365*	*17485*	*16621*	*15686*	***18662***						
3	2 020	D.Moy.Jour	30 393	32 981	19 598	9 196	23 001	37 189	46 455	49 332	39 045	34 365	22 003	28 243	**31 017**	-16,09	34 019	28 327	21 718	18:00	
		% PL	3,89	4,15	5,02	7,30	4,69	4,39	3,68	2,85	4,04	4,26	5,62	4,03	**4,15**	45,27	4,91	2,59	1,36	4 285	
	2 019	*D.Moy.Jour*	*30097*	*33046*	*33899*	*37360*	*36501*	*37385*	*48410*	*50372*	*38086*	*34454*	*32481*	*31024*	***36965***						

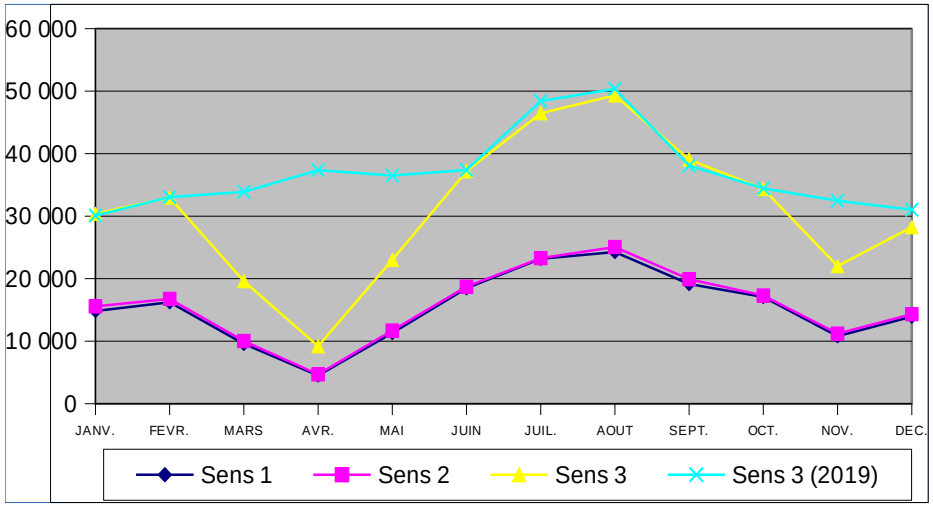



PYRENEES ORIENTALES	**RD914 ELNE NORD - PR : 10 + 805**	2016 A 2020
		PM : 066.0015.00.3
B153		ELNE NORD

DEBIT - TOUS VEHICULES - TOUS LES JOURS CONFONDUS

VMA : 110/80 KM/H	VMA = Vitesse Maximale Autorisée	D914	PR 10 + 805

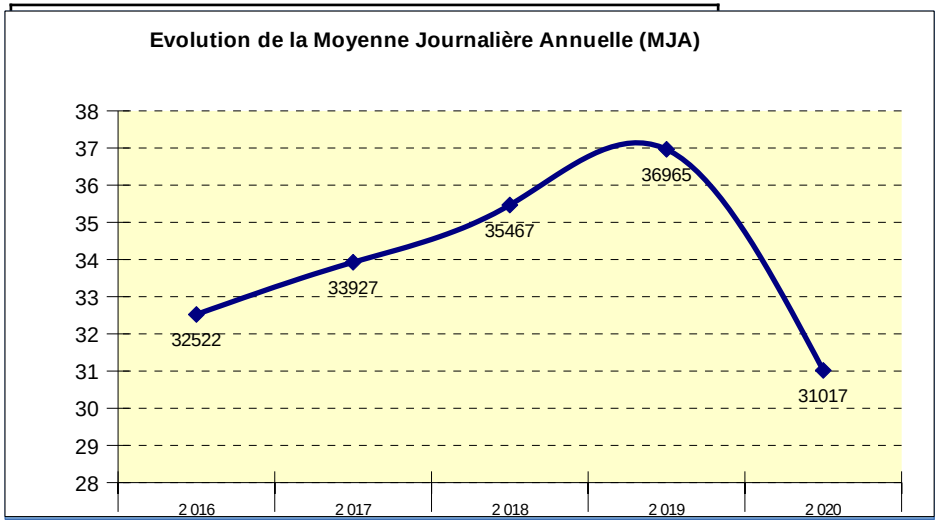

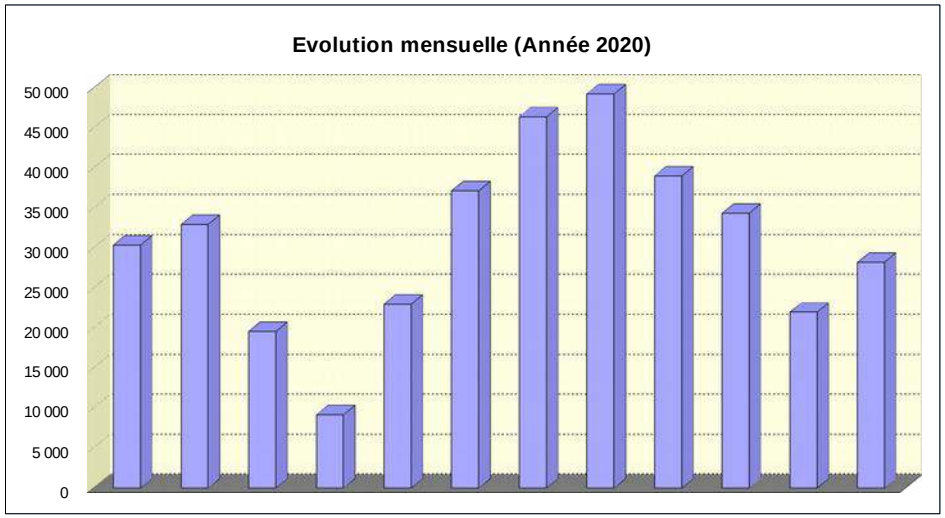

Année	Janvier	Février	Mars	Avril	Mai	Juin	Juillet	Août	Septembre	Octobre	Novembre	Décembre	MJA	MJE	MJHE	Débit maxi horaire (J.O)	PL %PL
2 016	27 009	26 604	27 627	32 616	33 557	37 231	45 190	43 970	33 048	29 064	27 134	26 826	**32 522**	44 580	30 062	4 052	1228 3,78
2 017	25 711	27 072	29 682	35 428	35 222	34 059	44 484	47 658	37 681	31 331	29 749	28 427	**33 927**	46 071	31 443	4 216	1295 3,82
2 018	28 148	28 908	30 805	34 813	36 015	38 450	45 796	47 836	39 719	34 398	30 430	29 701	**35 467**	46 816	33 145	4 042	1470 4,14
2 019	30 097	33 046	33 899	37 360	36 501	37 385	48 410	50 372	38 086	34 454	32 481	31 024	**36 965**	49 391	34 422	4 541	1056 2,86
2 020	30 393	32 981	19 598	9 196	23 001	37 189	46 455	49 332	39 045	34 365	22 003	28 243	**31 017**	47 894	27 576	4 285	1287 4,15

D914 ELNE EST

2020

Section 0016.00

Sens 1 : ELNE CENTRE-ALENYA VERS PALAU

Sens 2 : PALAU VERS ELNE CENTRE-ALENYA

B152

DEBIT - TOUS VEHICULES - TOUS LES JOURS CONFONDUS

VMA : 110/80 KM/H | VMA = Vitesse Maximale Autorisée / Sens 3 = cumul des deux sens | PR 12 960 | D914

Sens	Année	Libellé	JANV.	FEVR.	MARS	AVR.	MAI	JUIN	JUIL.	AOUT	SEPT.	OCT.	NOV.	DEC.	Année	% Evol Année N-1	Jours Ouvrés	Sam. & V.F.	Dim. & Fériés	Débit maxi horaire (J.O).	% véhicules dans la classe de vitesse la + pratiquée
1	2 020	D.Moy.Jour	10 621	11 944	7 011	3 104	9 195	14 361	18 928	20 472	14 924	12 724	7 678	10 013	**11 766**	-14,39	12 797	10 833	8 577	12:00	
		% PL	4,65	4,61	5,42	8,50	5,15	4,49	3,58	2,79	4,30	4,79	6,64	4,92	**4,47**	24,75	5,20	2,98	1,93	1 903	
	2 019	*D.Moy.Jour*	*10486*	*11727*	*12105*	*13611*	*13379*	*13385*	*19443*	*20495*	*14661*	*12601*	*11506*	*11280*	***13744***						
2	2 020	D.Moy.Jour	10 052	11 159	6 641	2 989	8 844	13 061	16 982	18 910	14 008	11 774	7 228	9 314	**10 929**	-14,66	11 829	9 727	8 518	17:00	
		% PL	5,40	5,68	6,55	9,86	6,25	5,57	4,65	3,64	5,16	5,63	7,58	5,72	**5,44**	24,62	6,28	3,88	2,53	1 883	
	2 019	*D.Moy.Jour*	*10050*	*10984*	*11348*	*12629*	*12518*	*12556*	*17320*	*19092*	*13848*	*11692*	*11032*	*10397*	***12807***						
3	2 020	D.Moy.Jour	20 674	23 103	13 652	6 093	18 039	27 422	35 910	39 382	28 933	24 498	14 907	19 327	**22 696**	-14,52	24 627	20 560	17 096	18:00	
		% PL	5,02	5,13	5,97	9,16	5,69	5,00	4,09	3,20	4,72	5,20	7,10	5,30	**4,94**	24,66	5,72	3,41	2,23	3 476	
	2 019	*D.Moy.Jour*	*20537*	*22711*	*23454*	*26241*	*25898*	*25941*	*36764*	*39587*	*28509*	*24293*	*22538*	*21678*	***26552***						

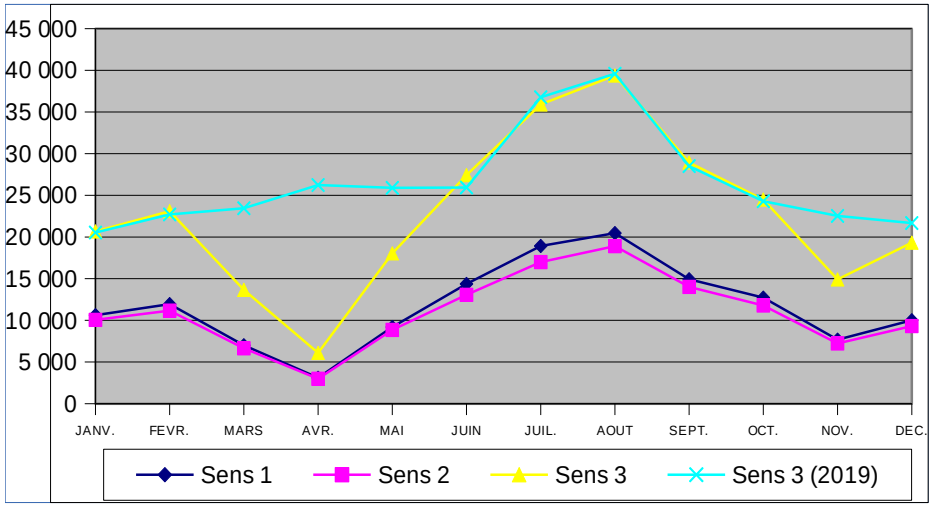

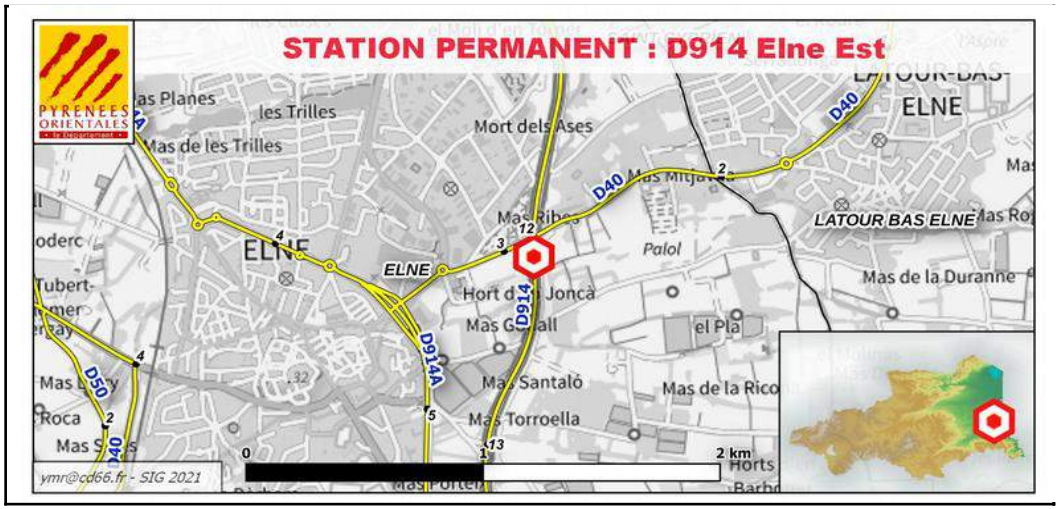

Edité le : 01/03/2021

Département des P.-O. (Rapport édité par Route Plus)

PYRENEES ORIENTALES	**RD914 ELNE EST - PR : 12 + 960**	2016 A 2020
		PM : 066.0016.00.3
B153		ELNE EST

DEBIT - TOUS VEHICULES - TOUS LES JOURS CONFONDUS

VMA : 110/80 KM/H	VMA = Vitesse Maximale Autorisée	D914	PR 12 + 960

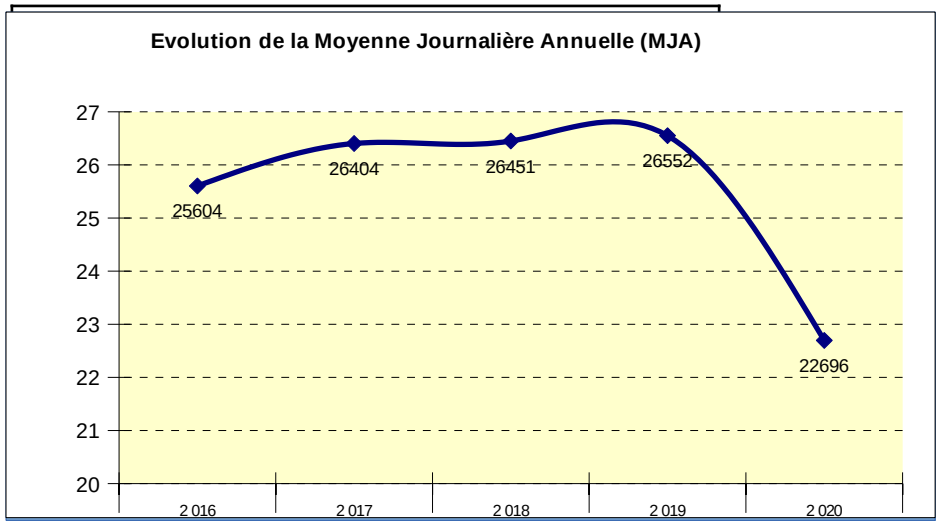

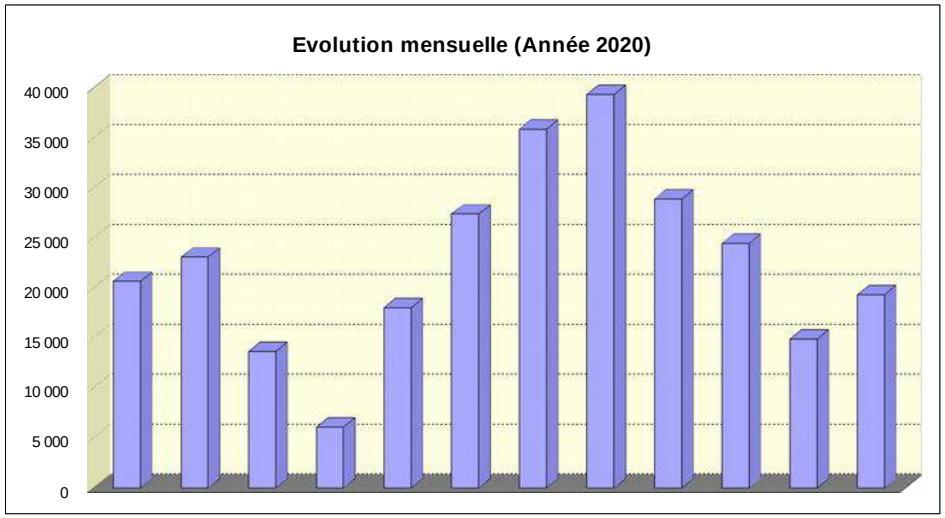

Année	Janvier	Février	Mars	Avril	Mai	Juin	Juillet	Août	Septembre	Octobre	Novembre	Décembre	MJA	MJE	MJHE	Débit maxi horaire (J.O)	PL %PL
2 016	19 505	20 656	21 898	25 266	25 242	27 914	35 506	37 343	27 821	23 594	21 238	20 939	**25 604**	36 425	23 397	3 336	
2 017	19 535	21 107	23 088	26 755	26 807	28 891	36 101	38 693	28 777	24 079	21 826	20 702	**26 404**	37 397	24 155	3 642	
2 018	20 277	21 010	23 046	26 730	27 134	29 088	35 703	38 849	29 117	23 636	21 314	20 997	**26 451**	37 276	24 236	3 459	
2 019	20 537	22 711	23 454	26 241	25 898	25 941	36 764	39 587	28 509	24 293	22 538	21 678	**26 552**	38 176	24 173	3 811	1051 3,96
2 020	20 674	23 103	13 652	6 093	18 039	27 422	35 910	39 382	28 933	24 498	14 907	19 327	**22 696**	37 646	19 646	3 476	1120 4,94

D914 ARGELES NORD - TAXO

2020

Section 0017.00

Sens 1 : PALAU VERS ARGELES-TAXO

Sens 2 : ARGELES-TAXO VERS PALAU

B152

DEBIT - TOUS VEHICULES - TOUS LES JOURS CONFONDUS

VMA : 110/80 KM/H | VMA = Vitesse Maximale Autorisée / Sens 3 = cumul des deux sens | PR 17 230 | D914

Sens	Année	Libellé	JANV.	FEVR.	MARS	AVR.	MAI	JUIN	JUIL.	AOUT	SEPT.	OCT.	NOV.	DEC.	Année	% Evol Année N-1	Jours Ouvrés	Sam. & V.F.	Dim. & Fériés	Débit maxi horaire (J.O.)	% véhicules dans la classe de vitesse la + pratiquée
1	2 020	D.Moy.Jour	12 998	14 727	8 695	3 842	10 033	16 949	22 939	24 640	18 493	15 200	9 327	12 205	**14 190**	-17,13	15 459	13 129	10 183	12:00	
		% PL	3,54	3,77	4,23	6,14	3,96	2,17	2,91	2,20	3,42	3,83	5,27	3,82	**3,39**	1,04	4,00	2,22	1,16	2 398	
	2 019	*D.Moy.Jour*	*12864*	*14347*	*14824*	*17089*	*16960*	*19328*	*23533*	*24796*	*17819*	*15613*	*14140*	*13900*	***17124***						
2	2 020	D.Moy.Jour	13 121	14 551	8 684	3 846	9 992	16 927	22 418	24 777	18 602	15 062	9 260	12 078	**14 129**	-14,51	15 333	12 660	10 766	18:00	
		% PL	3,22	3,47	4,01	5,65	3,65	1,99	2,59	2,03	3,14	3,47	4,87	3,51	**3,10**	-9,56	3,67	2,08	1,05	2 412	
	2 019	*D.Moy.Jour*	*12933*	*14167*	*14669*	*16784*	*16500*	*19298*	*21464*	*21696*	*17306*	*15403*	*14310*	*13612*	***16527***						
3	2 020	D.Moy.Jour	26 120	29 279	17 380	7 689	20 025	33 876	45 357	49 417	37 096	30 262	18 587	24 283	**28 319**	-15,84	30 793	25 789	20 949	18:00	
		% PL	3,38	3,62	4,12	5,89	3,80	2,08	2,75	2,11	3,28	3,65	5,07	3,67	**3,24**	-4,30	3,83	2,15	1,10	4 566	
	2 019	*D.Moy.Jour*	*25797*	*28514*	*29494*	*33873*	*33460*	*38626*	*44997*	*46493*	*35126*	*31016*	*28451*	*27512*	***33651***						

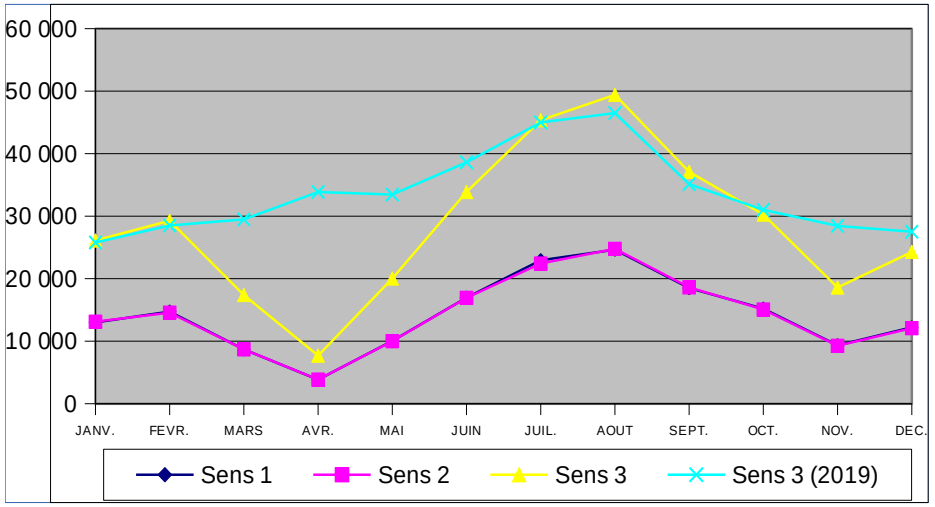



Edité le : 01/03/2021

Département des P.-O. (Rapport édité par Route Plus)

PYRENEES ORIENTALES	**RD914 ARGELES NORD - TAXO - PR : 17 + 230**	2016 A 2020
		PM : 066.0017.00.3
B153		D914 ARGELES NORD TAXO

DEBIT - TOUS VEHICULES - TOUS LES JOURS CONFONDUS

VMA : 110/80 KM/H	VMA = Vitesse Maximale Autorisée	D914	PR 17 + 230

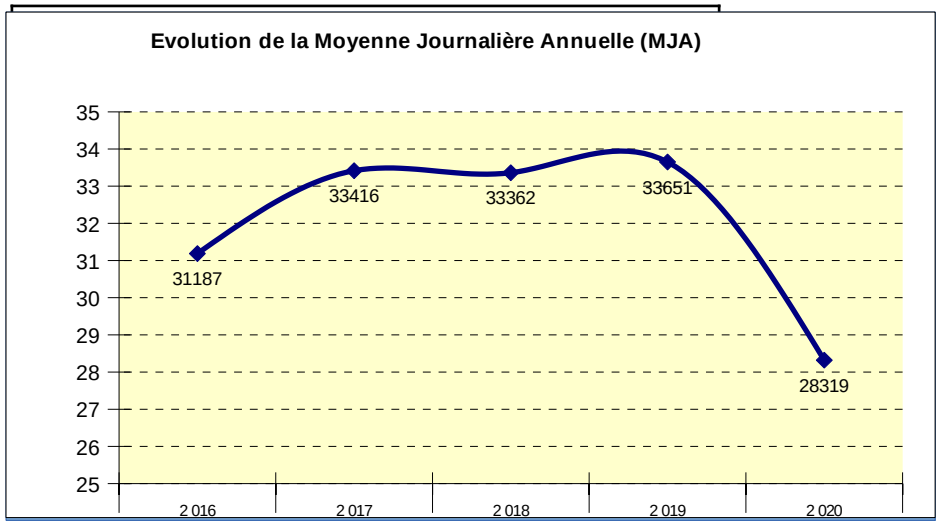

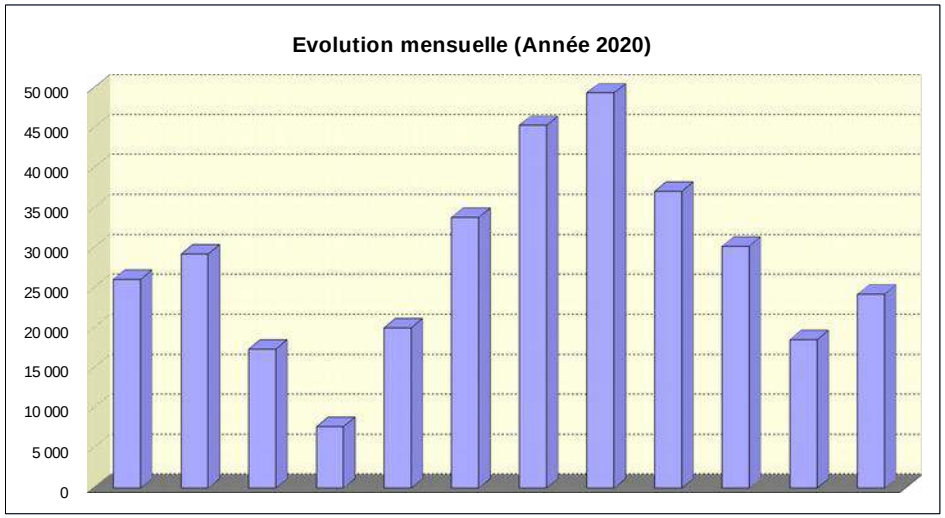

Année	Janvier	Février	Mars	Avril	Mai	Juin	Juillet	Août	Septembre	Octobre	Novembre	Décembre	MJA	MJE	MJHE	Débit maxi horaire (J.O)	PL %PL
2 016	22 129	23 203	24 725	27 955	28 390	33 841	47 774	47 577	36 672	30 189	26 749	24 542	**31 187**	47 676	27 824	4 260	1178 3,78
2 017	24 976	26 805	29 812	34 452	34 242	37 003	47 201	49 673	34 402	30 607	26 521	24 619	**33 416**	48 437	30 343	4 676	493 1,48
2 018	23 860	25 826	29 374	33 936	34 351	37 393	45 616	49 212	36 868	29 719	26 897	26 613	**33 362**	47 414	30 486	4 289	1137 3,41
2 019	25 797	28 514	29 494	33 873	33 460	38 626	44 997	46 493	35 126	31 016	28 451	27 512	**33 651**	45 745	31 176	4 642	1141 3,39
2 020	26 120	29 279	17 380	7 689	20 025	33 876	45 357	49 417	37 096	30 262	18 587	24 283	**28 319**	47 387	24 430	4 566	919 3,24

PYRENEES ORIENTALES	**D914 VALMY**	**2020**
		Section 0019.00
		Sens 1 : ARGELES VERS COLLIOURE
B152		Sens 2 : COLLIOURE VERS ARGELES

DEBIT - TOUS VEHICULES - TOUS LES JOURS CONFONDUS

VMA : 110/80 KM/H	VMA = Vitesse Maximale Autorisée / Sens 3 = cumul des deux sens	PR 19 589	D914

Sens	Année	Libellé	JANV.	FEVR.	MARS	AVR.	MAI	JUIN	JUIL.	AOUT	SEPT.	OCT.	NOV.	DEC.	Année	% Evol Année N-1	Jours Ouvrés	Sam. & V.F.	Dim. & Fériés	Débit maxi horaire (J.O.)	% véhicules dans la classe de vitesse la + pratiquée
1	2 020	D.Moy.Jour	6 904	8 180	4 662	1 997	5 753	10 626	16 055	18 414	12 121	8 998	4 627	6 453	**8 751**	-18,70	9 154	8 236	7 645	12:00	
		% PL	3,76	4,02	4,55	6,29	3,95	3,47	2,53	1,97	3,12	3,90	6,02	3,91	**3,38**	-0,41	4,08	2,18	1,30	2 091	
	2 019	*D.Moy.Jour*	*6686*	*7951*	*8508*	*10400*	*10363*	*12554*	*17230*	*18841*	*12090*	*9154*	*7522*	*7586*	***10764***						
2	2 020	D.Moy.Jour	8 605	9 682	5 672	2 545	6 833	12 235	17 955	20 865	14 044	10 690	5 660	7 768	**10 233**	-4,85	10 772	9 341	8 951	17:00	
		% PL	3,15	3,48	3,93	5,15	3,37	3,00	2,24	1,78	2,79	3,48	5,28	3,38	**2,98**	-13,56	3,57	1,98	1,14	2 523	
	2 019	*D.Moy.Jour*	*7217*	*8032*	*8551*	*10110*	*10076*	*11902*	*14918*	*16212*	*12957*	*10750*	*9194*	*8918*	***10755***						
3	2 020	D.Moy.Jour	15 509	17 862	10 335	4 543	12 586	22 862	34 010	39 279	26 165	19 688	10 288	14 222	**18 984**	-11,78	19 927	17 577	16 596	18:00	
		% PL	3,42	3,73	4,21	5,65	3,64	3,22	2,37	1,87	2,94	3,67	5,61	3,62	**3,16**	-7,49	3,81	2,07	1,21	3 955	
	2 019	*D.Moy.Jour*	*13904*	*15983*	*17059*	*20510*	*20440*	*24457*	*32149*	*35053*	*25048*	*19905*	*16716*	*16505*	***21520***						

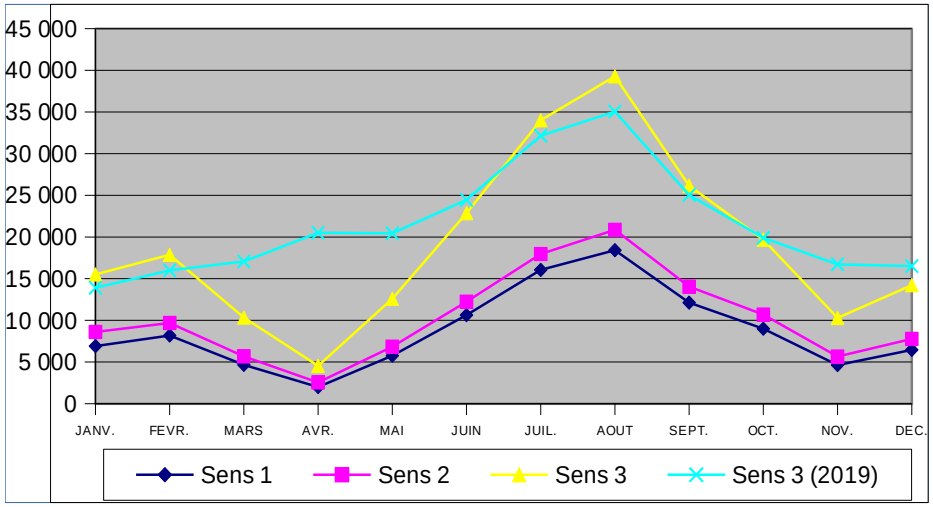

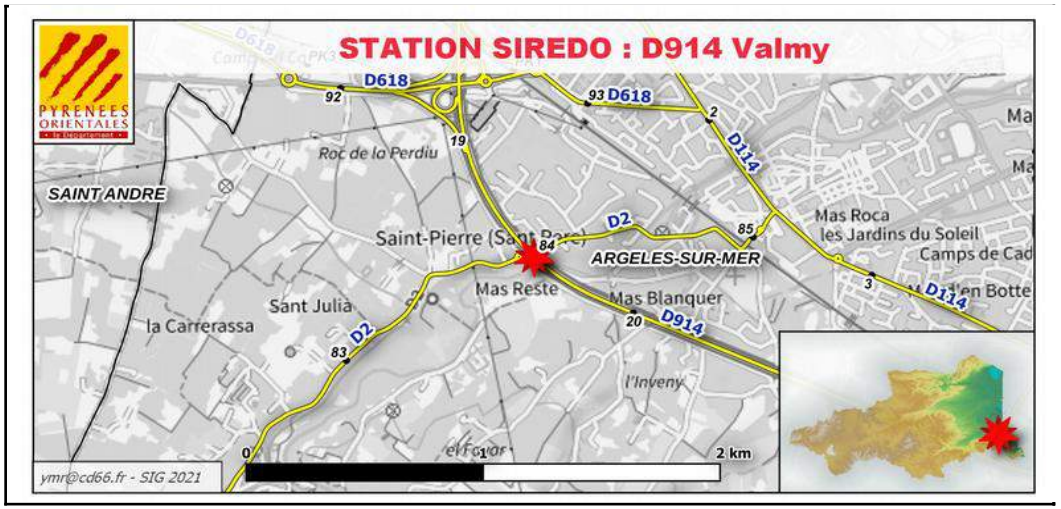

Edité le : 01/03/2021

Département des P.-O. (Rapport édité par Route Plus)

PYRENEES ORIENTALES	**RD914 VALMY - PR : 19 + 589**	2016 A 2020
		PM : 066.0019.00.3
B153		D914 VALMY

DEBIT - TOUS VEHICULES - TOUS LES JOURS CONFONDUS

VMA : 90 KM/H	VMA = Vitesse Maximale Autorisée	D914	PR 19 + 589

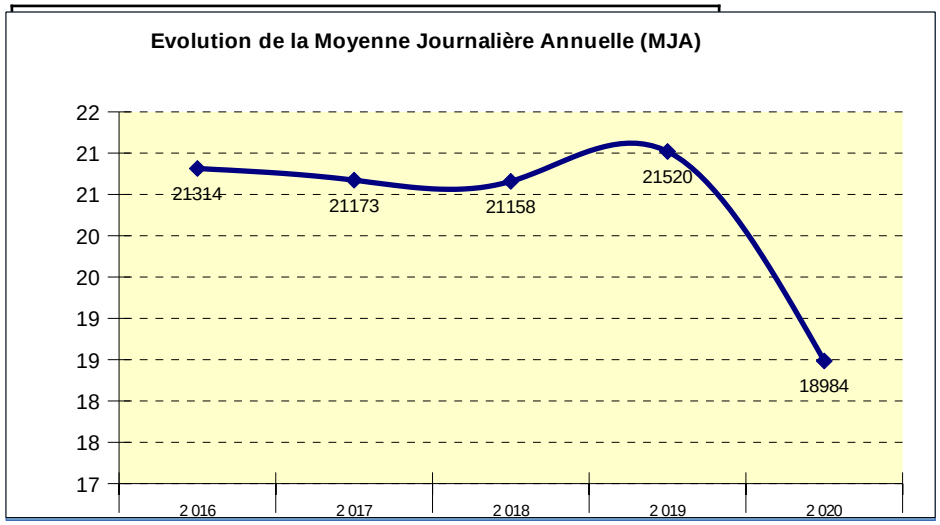

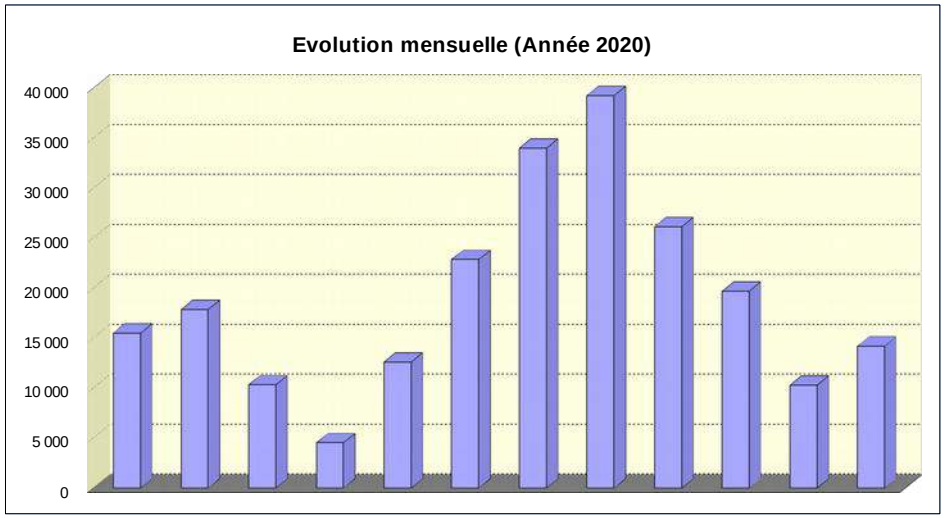

Année	Janvier	Février	Mars	Avril	Mai	Juin	Juillet	Août	Septembre	Octobre	Novembre	Décembre	MJA	MJE	MJHE	Débit maxi horaire (J.O)	PL %PL
2 016	14 648	15 995	17 359	21 380	21 648	24 682	35 349	32 571	23 260	18 633	14 737	15 126	**21 314**	33 960	18 735	3 459	780 3,66
2 017	13 326	14 882	16 648	21 843	21 448	24 417	32 092	35 921	24 050	19 010	15 227	14 629	**21 173**	34 007	18 547	3 238	811 3,83
2 018	14 067	14 439	16 457	21 407	22 015	24 129	32 089	36 212	24 677	17 772	14 975	15 018	**21 158**	34 151	18 499	3 190	804 3,80
2 019	13 904	15 983	17 059	20 510	20 440	24 457	32 149	35 053	25 048	19 905	16 716	16 505	**21 520**	33 601	19 048	3 325	736 3,42
2 020	15 509	17 862	10 335	4 543	12 586	22 862	34 010	39 279	26 165	19 688	10 288	14 222	**18 984**	36 645	15 382	3 955	601 3,16

D914 TUNNEL D'EN RAXAT

2020

Section 0020.01

Sens 1 : COLLIOURE VERS PORT-VENDRES

Sens 2 : PORT-VENDRES VERS COLLIOURE

B152

DEBIT - TOUS VEHICULES - TOUS LES JOURS CONFONDUS

VMA : 80 KM/H | VMA = Vitesse Maximale Autorisée / Sens 3 = cumul des deux sens | PR 26 609 | D914

Sens	Année	Libellé	JANV.	FEVR.	MARS	AVR.	MAI	JUIN	JUIL.	AOUT	SEPT.	OCT.	NOV.	DEC.	Année	% Evol Année N-1	Jours Ouvrés	Sam. & V.F.	Dim. & Fériés	Débit maxi horaire (J.O).	% véhicules dans la classe de vitesse la + pratiquée
1	2 020	D.Moy.Jour	3 764	4 241	2 509	1 112	2 853	4 999	7 195	8 405	6 040	4 663	2 561	3 396	**4 319**	-28,10	4 614	3 826	3 623	17:00	
		% PL	4,33	4,72	5,35	7,74	4,38	3,79	2,79	2,00	3,63	4,62	7,37	4,83	**3,96**	47,92	4,88	2,23	1,07	1 050	
	2 019	*D.Moy.Jour*	*3860*	*4434*	*4685*	*5103*	*5246*	*5775*	*7253*	*8829*	*8695*	*9992*	*4209*	*3839*	***6007***						
2	2 020	D.Moy.Jour	3 837	4 430	2 558	1 133	3 037	5 193	7 401	8 453	6 113	4 753	2 625	3 562	**4 432**	-26,37	4 750	4 068	3 520	13:00	
		% PL	4,36	4,70	5,25	7,62	4,44	3,90	2,86	2,08	3,72	4,68	7,31	4,77	**4,01**	38,64	4,91	2,24	1,14	998	
	2 019	*D.Moy.Jour*	*3774*	*4278*	*4512*	*5044*	*5160*	*5692*	*7491*	*8680*	*8780*	*10411*	*4184*	*4040*	***6019***						
3	2 020	D.Moy.Jour	7 601	8 671	5 068	2 245	5 890	10 193	14 596	16 859	12 154	9 417	5 186	6 959	**8 751**	-27,23	9 364	7 894	7 144	18:00	
		% PL	4,34	4,71	5,30	7,68	4,41	3,85	2,82	2,04	3,67	4,65	7,34	4,80	**3,98**	43,11	4,89	2,24	1,10	1 739	
	2 019	*D.Moy.Jour*	*7634*	*8713*	*9197*	*10148*	*10406*	*11468*	*14745*	*17509*	*17476*	*20404*	*8394*	*7880*	***12026***						

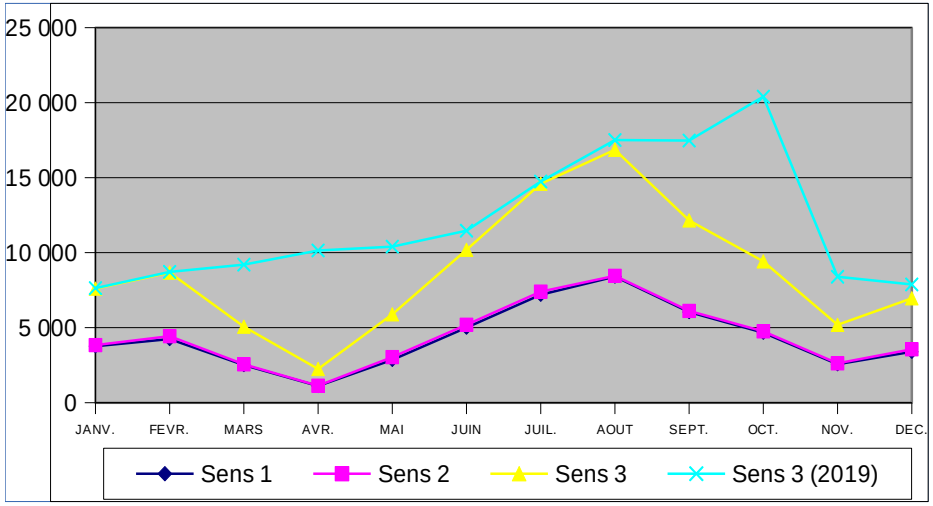

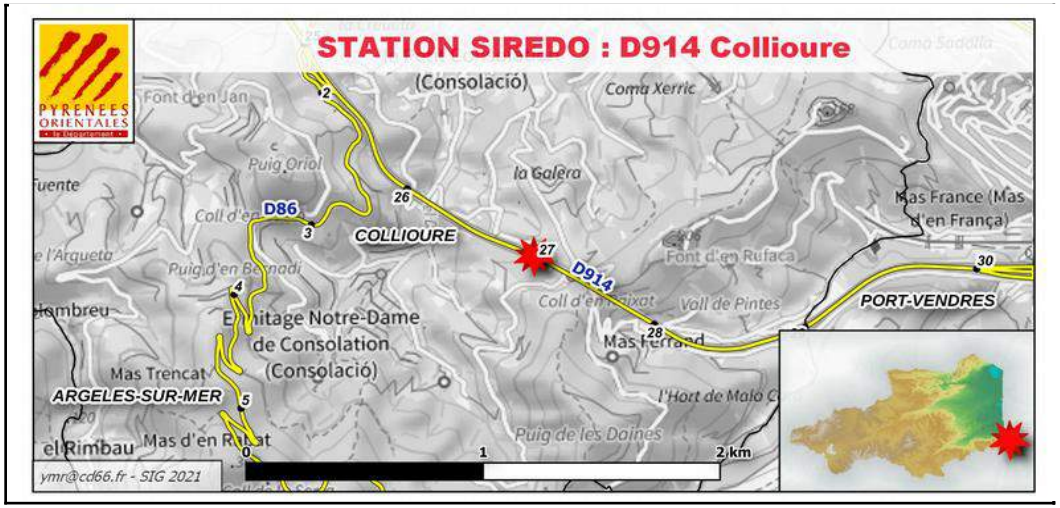

PYRENEES ORIENTALES	**RD914 TUNNEL D'EN RAXAT - PR : 26 + 609**	2016 A 2020
		PM : 066.0020.01.3
B153		COLLIOURE TUNNEL D'EN RAXAT

DEBIT - TOUS VEHICULES - TOUS LES JOURS CONFONDUS

VMA : 80 KM/H	VMA = Vitesse Maximale Autorisée	D914	PR 26 + 609

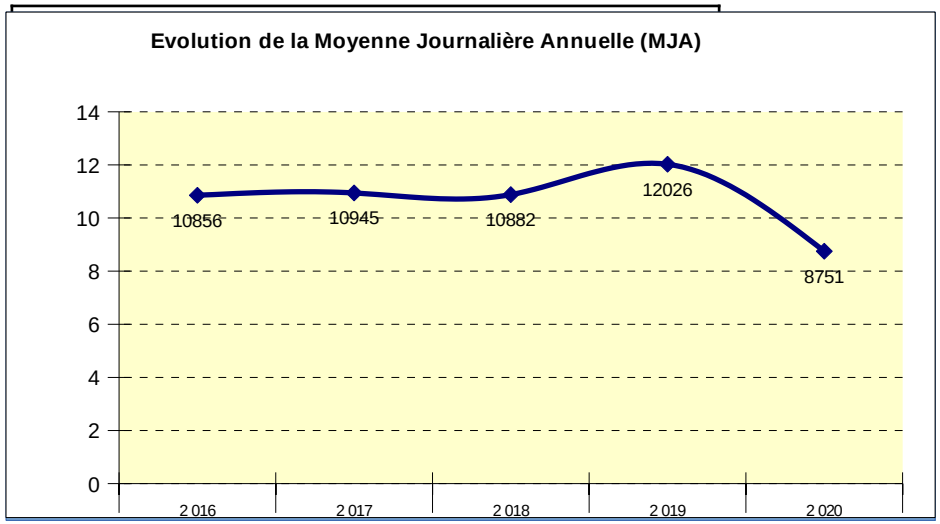

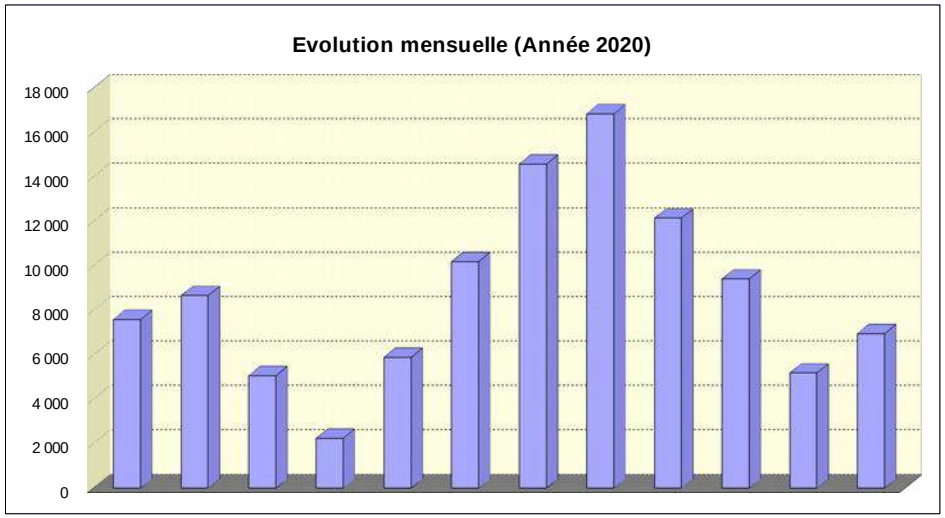

Année	Janvier	Février	Mars	Avril	Mai	Juin	Juillet	Août	Septembre	Octobre	Novembre	Décembre	MJA	MJE	MJHE	Débit maxi horaire (J.O)	PL %PL
2 016	7 914	8 434	8 780	10 276	10 505	11 739	15 203	17 500	12 726	10 546	8 385	8 093	**10 856**	16 352	9 735	1 740	448 4,12
2 017	7 539	8 300	9 098	10 948	11 033	12 073	14 991	18 014	12 526	10 327	8 424	7 817	**10 945**	16 503	9 808	1 903	462 4,22
2 018	7 810	8 044	9 128	11 262	11 140	11 774	14 530	18 055	12 516	9 687	8 276	8 103	**10 882**	16 293	9 776		431 3,96
2 019	7 634	8 713	9 197	10 148	10 406	11 468	14 745	17 509	17 476	20 404	8 394	7 880	**12 026**	16 127	11 187	3 048	335 2,78
2 020	7 601	8 671	5 068	2 245	5 890	10 193	14 596	16 859	12 154	9 417	5 186	6 959	**8 751**	15 728	7 328	1 739	348 3,98

PYRENEES ORIENTALES	**D914 PAULILLES**	**2020**
		Section 0022.00
		Sens 1 : PORT-VENDRES VERS BANYULS SUR MER
B152		Sens 2 : BANYULS SUR MER VERS PORT-VENDRES

DEBIT - TOUS VEHICULES - TOUS LES JOURS CONFONDUS

VMA : 80 KM/H	VMA = Vitesse Maximale Autorisée / Sens 3 = cumul des deux sens	PR 32 810	D914

Sens	Année	Libellé	JANV.	FEVR.	MARS	AVR.	MAI	JUIN	JUIL.	AOUT	SEPT.	OCT.	NOV.	DEC.	Année	% Evol Année N-1	Jours Ouvrés	Sam. & V.F.	Dim. & Fériés	Débit maxi horaire (J.O).	% véhicules dans la classe de vitesse la + pratiquée
1	2 020	D.Moy.Jour	2 589	3 035	1 723	743	1 948	3 574	5 297	6 244	4 586	3 430	1 712	2 348	**3 108**	-19,36	3 313	2 891	2 504	12:00	
		% PL	5,13	4,92	5,77	7,19	4,90	4,32	3,03	2,39	3,97	4,63	7,03	4,88	**4,21**	48,04	5,04	2,77	1,43	779	
	2 019	*D.Moy.Jour*	*2671*	*3098*	*3229*	*3727*	*3862*	*4412*	*5225*	*6281*	*4532*	*3565*	*2859*	*2724*	***3854***						
2	2 020	D.Moy.Jour	2 582	2 931	1 704	744	1 938	3 457	5 040	6 004	4 468	3 379	1 718	2 314	**3 029**	-19,27	3 219	2 730	2 558	18:00	
		% PL	5,16	5,14	5,94	7,08	4,91	4,49	3,32	2,77	4,43	4,87	7,24	5,02	**4,47**	49,51	5,32	3,11	1,63	693	
	2 019	*D.Moy.Jour*	*2664*	*3017*	*3166*	*3608*	*3681*	*4303*	*4950*	*6232*	*4371*	*3358*	*2967*	*2642*	***3752***						
3	2 020	D.Moy.Jour	5 172	5 967	3 427	1 487	3 887	7 032	10 338	12 249	9 055	6 809	3 430	4 663	**6 137**	-19,32	6 533	5 622	5 062	16:00	
		% PL	5,14	5,03	5,86	7,14	4,90	4,40	3,17	2,57	4,20	4,75	7,13	4,94	**4,34**	48,81	5,18	2,93	1,53	1 226	
	2 019	*D.Moy.Jour*	*5335*	*6116*	*6396*	*7335*	*7543*	*8716*	*10175*	*12514*	*8903*	*6923*	*5826*	*5367*	***7607***						

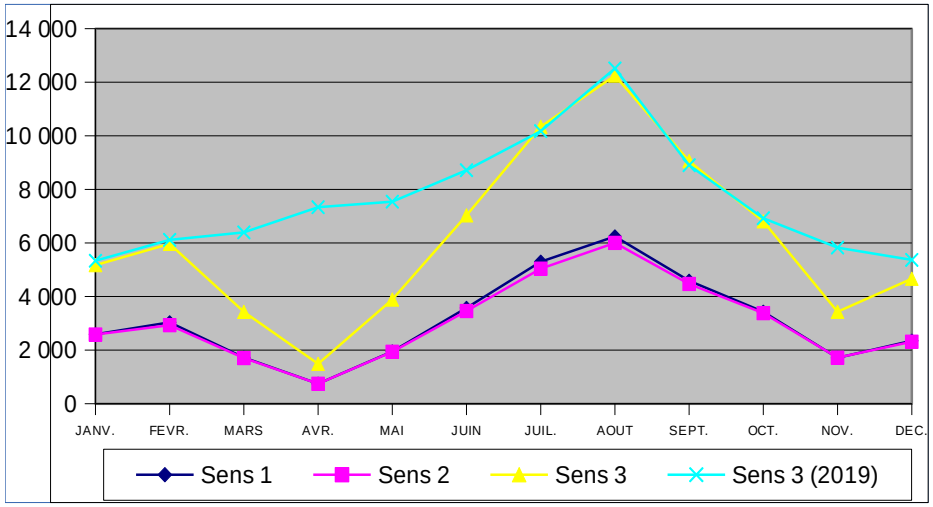

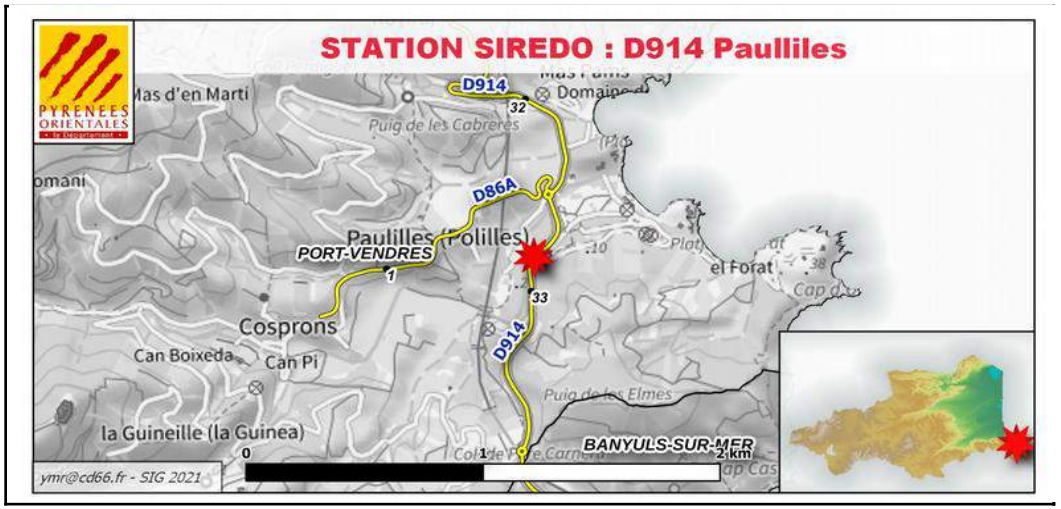

Edité le : 01/03/2021

Département des P.-O. (Rapport édité par Route Plus)

PYRENEES ORIENTALES	**RD914 PAULILLES - PR : 32 + 810**	2016 A 2020
		PM : 066.0022.00.3
B153		D914 - PAULILLES

DEBIT - TOUS VEHICULES - TOUS LES JOURS CONFONDUS

VMA : 80 KM/H	VMA = Vitesse Maximale Autorisée	D914	PR 32 + 810

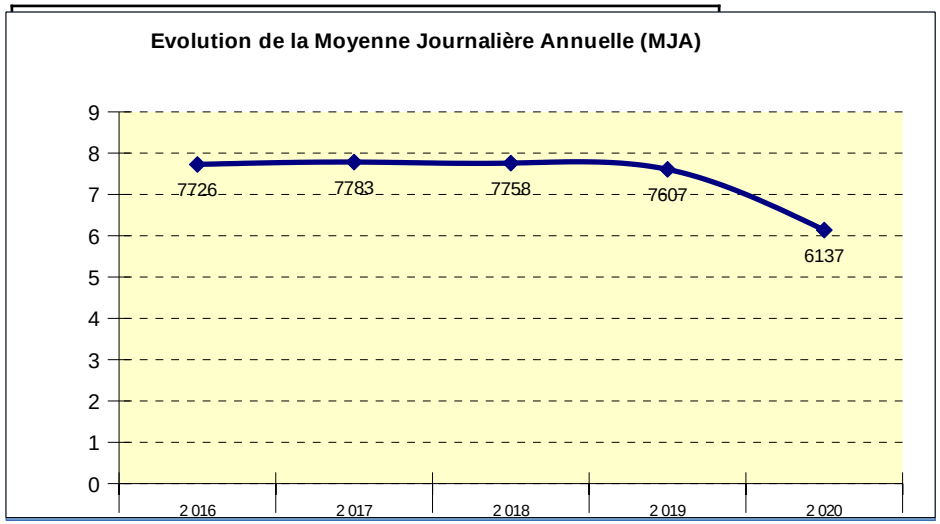

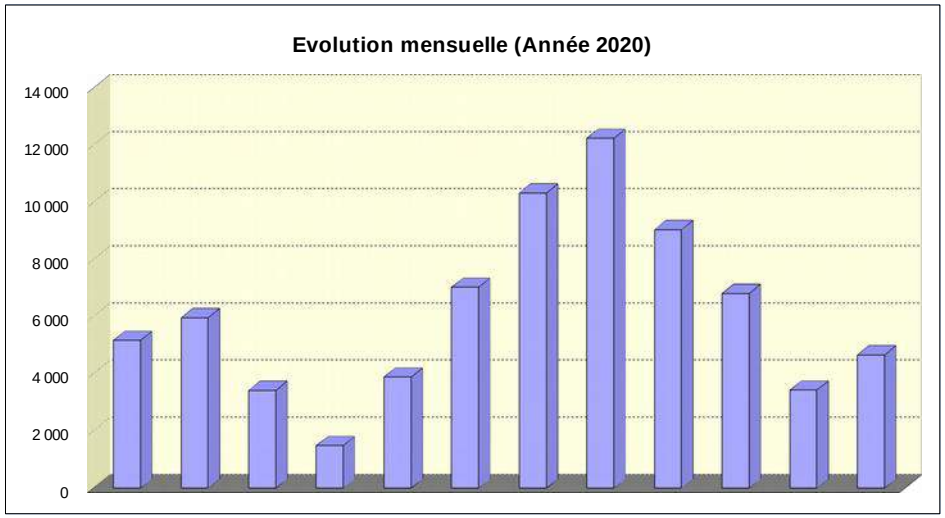

Année	Janvier	Février	Mars	Avril	Mai	Juin	Juillet	Août	Septembre	Octobre	Novembre	Décembre	MJA	MJE	MJHE	Débit maxi horaire (J.O)	PL %PL
2 016	5 395	5 789	6 203	7 456	7 696	8 410	10 895	12 689	9 460	7 321	5 718	5 554	**7 726**	11 792	6 896	1 343	
2 017	5 214	5 868	6 291	7 942	7 862	8 477	10 582	13 103	9 307	7 360	5 826	5 386	**7 783**	11 843	6 952	1 353	
2 018	5 366	5 689	6 567	7 455	8 317	8 646	10 423	12 853	9 381	6 773	5 677	5 758	**7 758**	11 638	6 965	1 250	
2 019	5 335	6 116	6 396	7 335	7 543	8 716	10 175	12 514	8 903	6 923	5 826	5 367	**7 607**	11 345	6 842	1 300	222 2,91
2 020	5 172	5 967	3 427	1 487	3 887	7 032	10 338	12 249	9 055	6 809	3 430	4 663	**6 137**	11 294	5 085	1 226	266 4,34

D914 CERBERE FRONTIERE

2020

Section 0900.11

Sens 1 : CERBERE VERS ESPAGNE

Sens 2 : ESPAGNE VERS CERBERE

B152

DEBIT - TOUS VEHICULES - TOUS LES JOURS CONFONDUS

VMA : 80 KM/H | VMA = Vitesse Maximale Autorisée / Sens 3 = cumul des deux sens | PR 48 910 | D914

Sens	Année	Libellé	JANV.	FEVR.	MARS	AVR.	MAI	JUIN	JUIL.	AOUT	SEPT.	OCT.	NOV.	DEC.	Année	% Evol Année N-1	Jours Ouvrés	Sam. & V.F.	Dim. & Fériés	Débit maxi horaire (J.O).	% véhicules dans la classe de vitesse la + pratiquée
1	2 020	D.Moy.Jour	442	603	294	45	94	390	1 000	1 231	932	622	156	224	**504**	-49,19	503	522	489	12:00	
		% PL	7,25	5,88	6,59	8,96	7,65	5,10	3,61	3,35	4,45	5,69	6,65	6,51	**4,92**	129,23	5,16	4,48	4,38	201	
	2 019	*D.Moy.Jour*	*424*	*563*	*654*	*891*	*927*	*1077*	*1272*	*1846*	*1218*	*1571*	*929*	*493*	***992***						
2	2 020	D.Moy.Jour	447	558	285	45	97	362	945	1 151	861	593	157	225	**478**	-47,99	481	480	465	17:00	
		% PL	6,12	5,94	6,72	8,30	7,98	6,38	4,96	4,80	5,14	5,95	6,45	5,94	**5,57**	187,50	5,70	5,38	5,24	175	
	2 019	*D.Moy.Jour*	*421*	*521*	*630*	*821*	*836*	*1042*	*1172*	*1809*	*1110*	*1303*	*867*	*458*	***919***						
3	2 020	D.Moy.Jour	890	1 161	579	91	192	753	1 945	2 383	1 794	1 216	313	450	**982**	-48,61	984	1 002	954	17:00	
		% PL	6,67	5,91	6,66	8,53	7,78	5,71	4,27	4,05	4,78	5,81	6,55	6,21	**5,24**	155,98	5,42	4,91	4,80	311	
	2 019	*D.Moy.Jour*	*846*	*1085*	*1285*	*1713*	*1764*	*2119*	*2445*	*3656*	*2329*	*2874*	*1797*	*952*	***1911***						

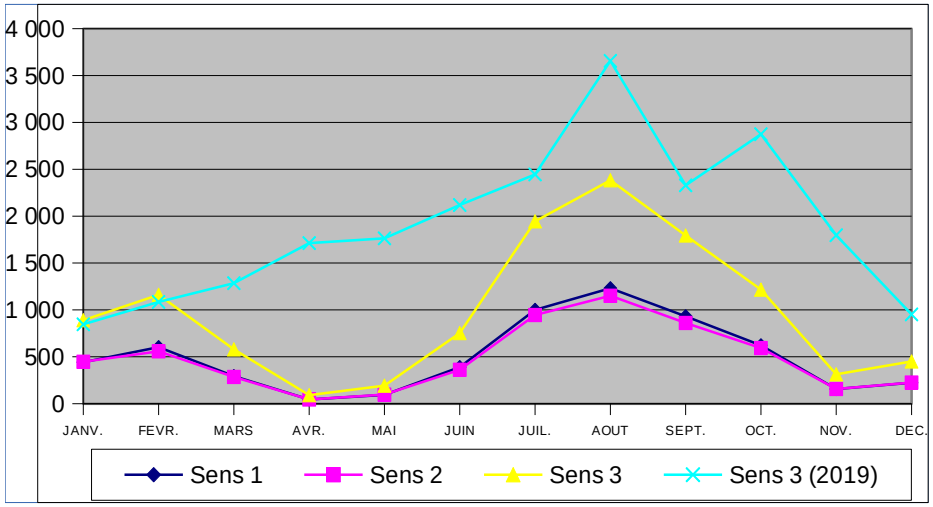

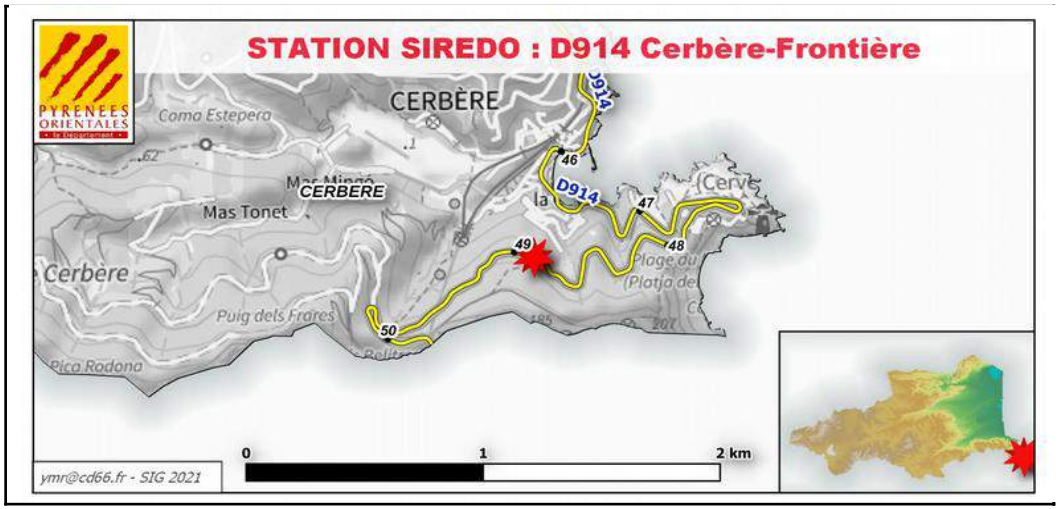

Edité le : 01/03/2021

Département des P.-O. (Rapport édité par Route Plus)

PYRENEES ORIENTALES	**RD914 CERBERE FRONTIERE - PR : 48 + 910**	2016 A 2020
		PM : 066.0900.11.3
B153		D914 CERBERE - FRONTIERE

DEBIT - TOUS VEHICULES - TOUS LES JOURS CONFONDUS

VMA : 80 KM/H	VMA = Vitesse Maximale Autorisée	D914	PR 48 + 910

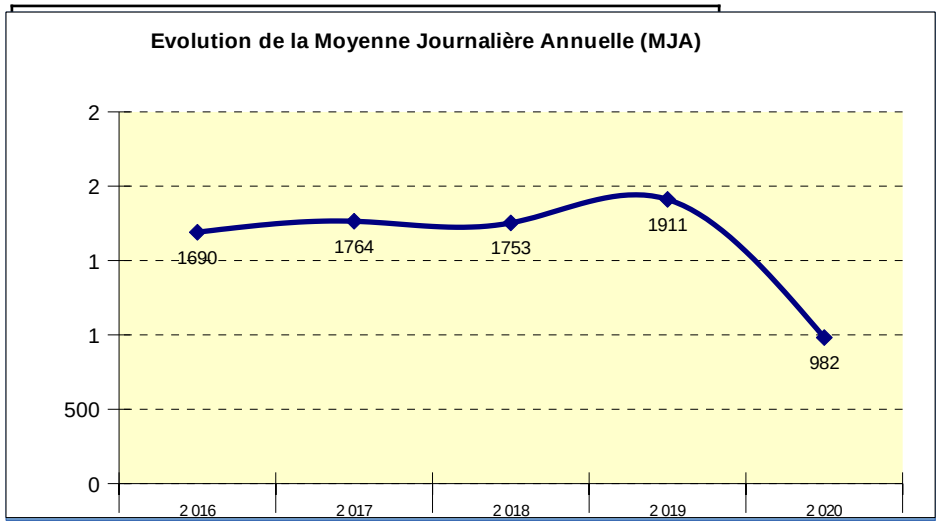

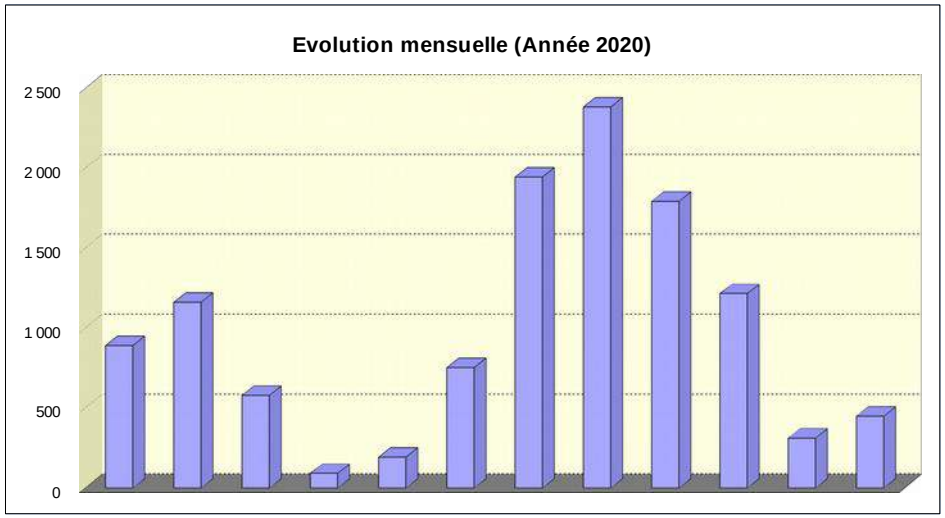

Année	Janvier	Février	Mars	Avril	Mai	Juin	Juillet	Août	Septembre	Octobre	Novembre	Décembre	MJA	MJE	MJHE	Débit maxi horaire (J.O)	PL %PL
2 016	831	878	1 073	1 488	1 674	1 766	2 998	3 721	2 362	1 555	973	900	**1 690**	3 360	1 349	534	
2 017	748	922	1 059	1 935	2 001	2 045	2 692	3 951	2 460	1 504	967	819	**1 764**	3 322	1 446	580	
2 018	825	878	1 156	1 746	2 101	1 972	2 738	3 805	2 206	1 343	1 004	1 174	**1 753**	3 272	1 442	624	
2 019	846	1 085	1 285	1 713	1 764	2 119	2 445	3 656	2 329	2 874	1 797	952	**1 911**	3 051	1 678	562	39 2,05
2 020	890	1 161	579	91	192	753	1 945	2 383	1 794	1 216	313	450	**982**	2 164	741	311	51 5,24

D900 LE PERTHUS FRONTIERE

2020

Section 0900.21

Sens 1 : LE PERTHUS VERS ESPAGNE

Sens 2 : ESPAGNE VERS LE PERTHUS

B152

DEBIT - TOUS VEHICULES - TOUS LES JOURS CONFONDUS

VMA : 50 KM/H | VMA = Vitesse Maximale Autorisée / Sens 3 = cumul des deux sens | PR 53 883 | D900

Sens	Année	Libellé	JANV.	FEVR.	MARS	AVR.	MAI	JUIN	JUIL.	AOUT	SEPT.	OCT.	NOV.	DEC.	Année	% Evol Année N-1	Jours Ouvrés	Sam. & V.F.	Dim. & Fériés	Débit maxi horaire (J.O).	% véhicules dans la classe de vitesse la + pratiquée
1	2 020	D.Moy.Jour	3 705	4 353	2 177	215	461	2 086	4 424	4 593	4 060	3 577	774	1 470	**2 658**	-45,51	2 716	2 642	2 445	13:00	
		% PL	5,84	5,81	7,07	21,72	20,80	9,41	4,50	4,21	4,72	5,12	12,05	7,21	**6,04**	415,40	6,40	5,29	5,24	621	
	2 019	*D.Moy.Jour*	*3737*	*4309*	*4595*	*5301*	*5320*	*5521*	*5551*	*5630*	*5293*	*4597*	*4238*	*4413*	***4878***						
2	2 020	D.Moy.Jour	3 726	4 388	2 218	200	382	2 020	4 385	4 149	3 877	3 374	684	1 288	**2 557**	-46,08	2 609	2 505	2 399	18:00	
		% PL	6,70	8,00	12,30	32,82	28,00	12,38	10,80	12,42	10,34	10,40	26,46	14,86	**11,12**	664,61	11,61	10,96	9,21	537	
	2 019	*D.Moy.Jour*	*3887*	*4348*	*4603*	*5058*	*4974*	*5566*	*5355*	*5457*	*4965*	*4305*	*4171*	*4205*	***4742***						
3	2 020	D.Moy.Jour	7 432	8 741	4 396	415	844	4 106	8 809	8 743	7 938	6 951	1 458	2 759	**5 216**	-45,78	5 326	5 147	4 845	13:00	
		% PL	6,27	6,91	9,71	27,07	24,04	10,87	7,64	8,11	7,46	7,68	18,81	10,78	**8,53**	550,54	8,95	8,05	7,20	1 056	
	2 019	*D.Moy.Jour*	*7624*	*8657*	*9198*	*10359*	*10294*	*11088*	*10906*	*11087*	*10258*	*8903*	*8410*	*8619*	***9620***						

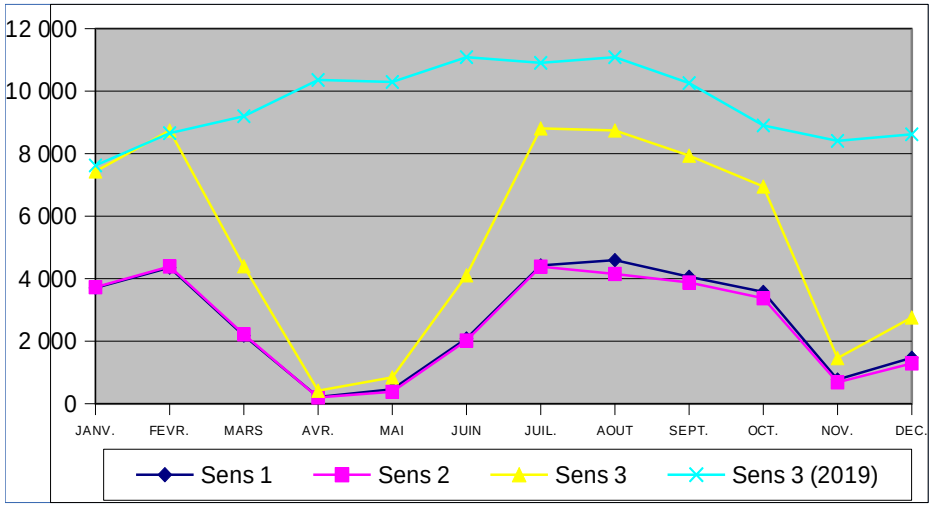

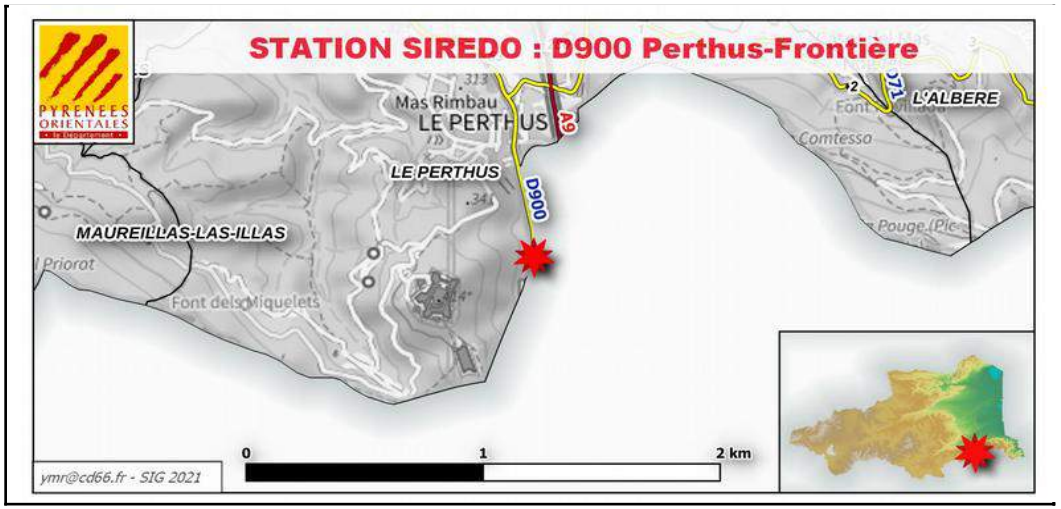

Edité le : 01/03/2021

Département des P.-O. (Rapport édité par Route Plus)

PYRENEES ORIENTALES	**RD900 LE PERTHUS FRONTIERE - PR : 53 + 883**	2016 A 2020
		PM : 066.0900.21.3
B153		LE PERTHUS FRONTIERE

DEBIT - TOUS VEHICULES - TOUS LES JOURS CONFONDUS

VMA : 50 KM/H	VMA = Vitesse Maximale Autorisée	D900	PR 53 + 883

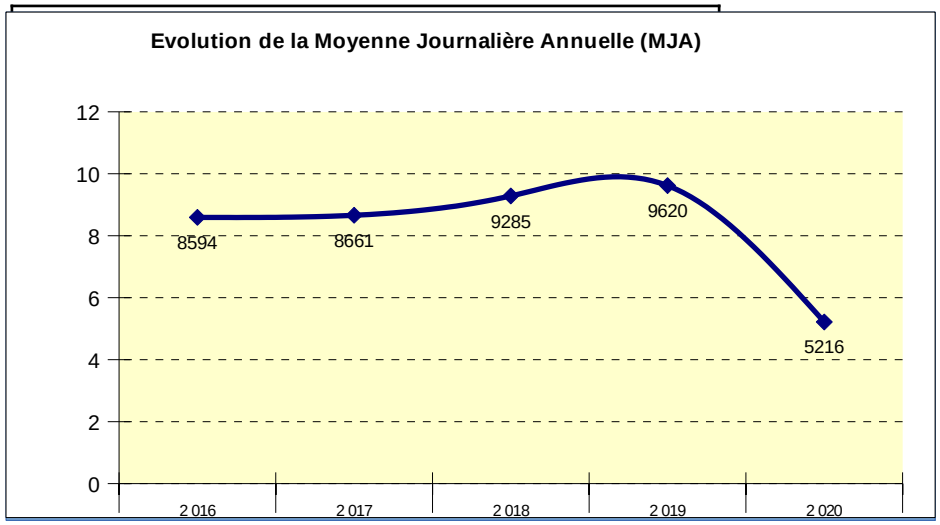

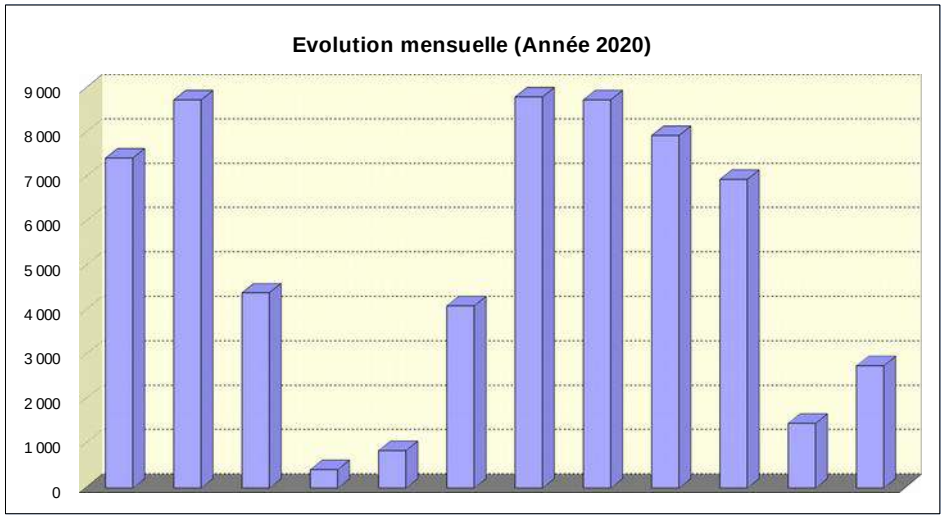

Année	Janvier	Février	Mars	Avril	Mai	Juin	Juillet	Août	Septembre	Octobre	Novembre	Décembre	MJA	MJE	MJHE	Débit maxi horaire (J.O)	PL %PL
2 016	7 180	7 373	7 796	9 061	9 051	9 060	10 348	10 947	9 459	8 328	7 029	7 424	**8 594**	10 648	8 175	1 169	
2 017	6 074	7 137	8 074	8 644	9 235	9 466	10 802	11 118	9 854	8 242	7 298	7 864	**8 661**	10 960	8 191	1 428	
2 018	6 923	7 515	8 405	9 747	9 881	10 154	10 803	11 182	10 259	8 930	8 190	9 297	**9 285**	10 993	8 935	1 159	
2 019	7 624	8 657	9 198	10 359	10 294	11 088	10 906	11 087	10 258	8 903	8 410	8 619	**9 620**	10 997	9 339	1 996	126 1,31
2 020	7 432	8 741	4 396	415	844	4 106	8 809	8 743	7 938	6 951	1 458	2 759	**5 216**	8 776	4 490	1 056	445 8,53

D9 TAUTAVEL

2020

Section 3003.00

Sens 1 : TAUTAVEL VERS ESTAGEL

Sens 2 : ESTAGEL VERS TAUTAVEL

B152

DEBIT - TOUS VEHICULES - TOUS LES JOURS CONFONDUS

VMA : 50 KM/H | VMA = Vitesse Maximale Autorisée / Sens 3 = cumul des deux sens | PR 21 750 | D9

Sens	Année	Libellé	JANV.	FEVR.	MARS	AVR.	MAI	JUIN	JUIL.	AOUT	SEPT.	OCT.	NOV.	DEC.	Année	% Evol Année N-1	Jours Ouvrés	Sam. & V.F.	Dim. & Fériés	Débit maxi horaire (J.O).	% véhicules dans la classe de vitesse la + pratiquée
1	2 020	D.Moy.Jour	739	798	562	393	677	899	1 109	1 269	985	833	595	669	**795**	-10,67	843	725	672	18:00	
		% PL	8,69	8,00	9,29	9,23	8,15	8,39	6,96	6,41	9,07	8,07	10,24	8,53	**8,18**	2,66	8,86	7,02	5,98	181	
	2 019	*D.Moy.Jour*	*728*	*828*	*870*	*849*	*857*	*943*	*1054*	*1190*	*960*	*880*	*774*	*742*	***890***						
2	2 020	D.Moy.Jour	624	687	482	334	556	731	870	959	786	684	486	561	**647**	-10,14	689	587	537	19:00	
		% PL	7,27	6,99	7,57	8,46	7,66	7,88	6,72	6,31	9,70	7,95	9,73	7,71	**7,70**	10,52	8,57	6,51	4,60	114	
	2 019	*D.Moy.Jour*	*615*	*667*	*706*	*696*	*748*	*733*	*819*	*922*	*776*	*701*	*645*	*611*	***720***						
3	2 020	D.Moy.Jour	1 363	1 485	1 044	728	1 233	1 631	1 979	2 229	1 771	1 518	1 081	1 231	**1 443**	-10,43	1 533	1 312	1 210	18:00	
		% PL	8,04	7,54	8,50	8,86	7,93	8,16	6,85	6,36	9,35	8,01	10,01	8,15	**7,96**	5,90	8,72	6,79	5,36	271	
	2 019	*D.Moy.Jour*	*1344*	*1496*	*1577*	*1545*	*1606*	*1676*	*1873*	*2112*	*1737*	*1581*	*1420*	*1353*	***1611***						

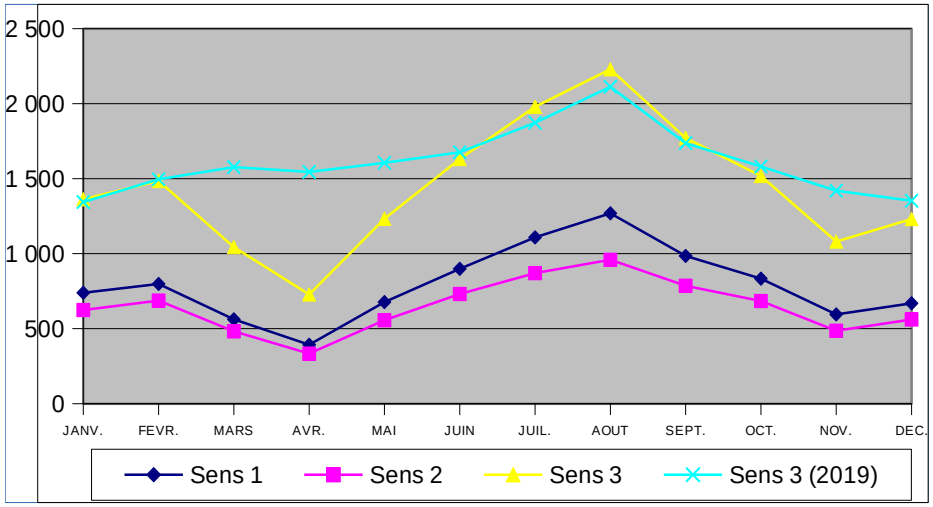

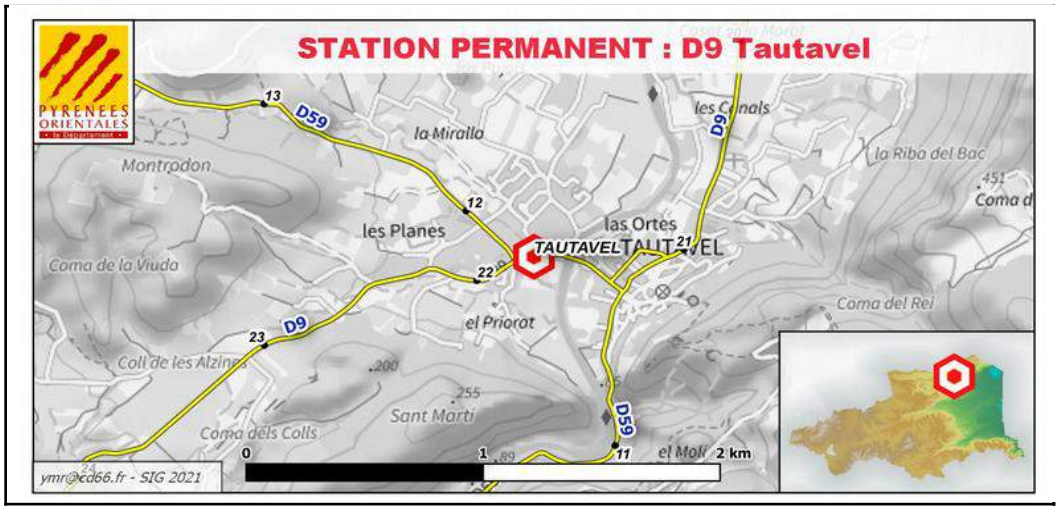

Edité le : 01/03/2021

Département des P.-O. (Rapport édité par Route Plus)

PYRENEES ORIENTALES	**RD9 TAUTAVEL - PR : 21 + 750**	2016 A 2020
		PM : 066.3003.00.3
B153		D9 TAUTAVEL

DEBIT - TOUS VEHICULES - TOUS LES JOURS CONFONDUS

VMA : 50 KM/H	VMA = Vitesse Maximale Autorisée	D9	PR 21 + 750

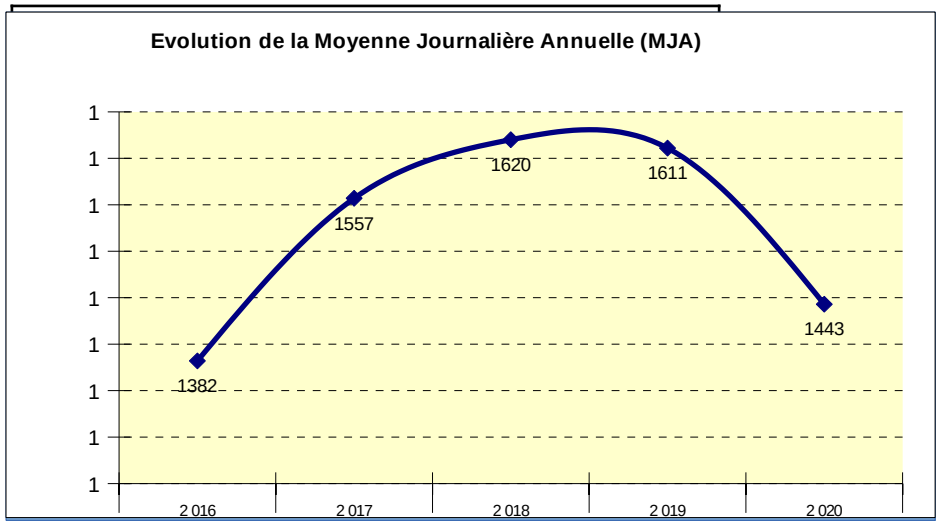

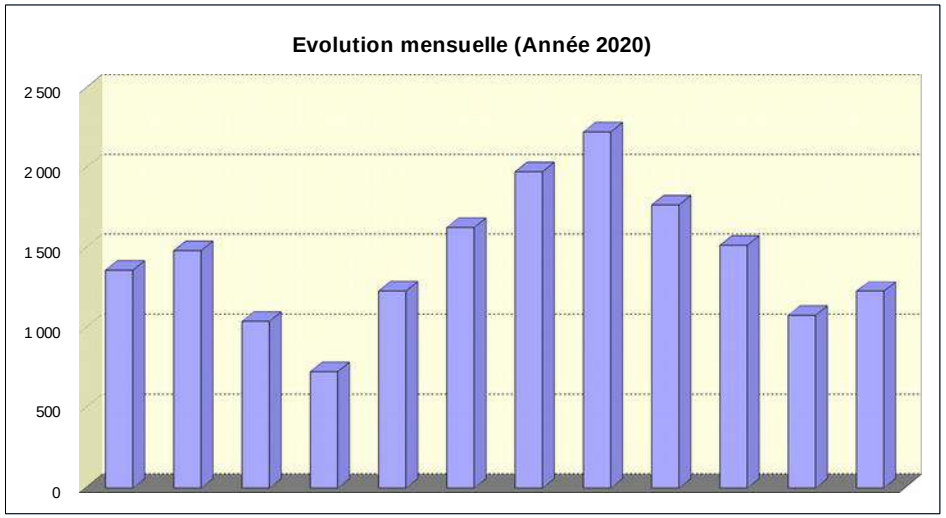

Année	Janvier	Février	Mars	Avril	Mai	Juin	Juillet	Août	Septembre	Octobre	Novembre	Décembre	MJA	MJE	MJHE	Débit maxi horaire (J.O)	PL %PL
2 016	1 104	1 192	1 213	1 345	1 382	1 428	1 624	1 901	1 648	1 361	1 223	1 154	**1 382**	1 763	1 304	249	
2 017	1 119	990	1 283	1 361	1 648	1 776	1 968	2 273	1 814	1 612	1 471	1 326	**1 557**	2 121	1 442	302	
2 018	1 324	1 343	1 469	1 555	1 643	1 729	1 959	2 184	1 753	1 583	1 478	1 392	**1 620**	2 072	1 527	338	
2 019	1 344	1 496	1 577	1 545	1 606	1 676	1 873	2 112	1 737	1 581	1 420	1 353	**1 611**	1 993	1 533	226	121 7,52
2 020	1 363	1 485	1 044	728	1 233	1 631	1 979	2 229	1 771	1 518	1 081	1 231	**1 443**	2 104	1 307	271	115 7,96

PYRENEES ORIENTALES	**D10F EGAT**	**2020**
		Section 3004.00
		Sens 1 : EGAT VERS FONT ROMEU
B152		Sens 2 : FONT ROMEU VERS EGAT

DEBIT - TOUS VEHICULES - TOUS LES JOURS CONFONDUS

VMA : 80 KM/H	VMA = Vitesse Maximale Autorisée / Sens 3 = cumul des deux sens	PR 0 238	D10F

Sens	Année	Libellé	JANV.	FEVR.	MARS	AVR.	MAI	JUIN	JUIL.	AOUT	SEPT.	OCT.	NOV.	DEC.	Année	% Evol Année N-1	Jours Ouvrés	Sam. & V.F.	Dim. & Fériés	Débit maxi horaire (J.O).	% véhicules dans la classe de vitesse la + pratiquée
1	2 020	D.Moy.Jour	1 604	2 208	932	399	699	1 043	1 648	2 120	1 393	1 252	863	1 296	**1 287**	-9,49	1 342	1 471	895	18:00	
		% PL	5,20	4,60	5,36	5,97	5,74	5,99	4,63	3,85	5,50	5,64	7,26	6,07	**5,23**	17,13	5,77	4,13	3,69	304	
	2 019	*D.Moy.Jour*	*1436*	*1905*	*1634*	*1027*	*965*	*1119*	*1574*	*2065*	*1299*	*1200*	*1086*	*1762*	***1422***						
2	2 020	D.Moy.Jour	1 603	2 108	973	396	700	1 032	1 609	2 087	1 408	1 242	856	1 234	**1 270**	-9,09	1 333	1 382	914	16:00	
		% PL	6,92	6,68	7,39	7,09	7,26	7,66	6,94	5,64	7,21	6,86	8,18	9,69	**7,13**	11,48	7,66	6,41	5,12	304	
	2 019	*D.Moy.Jour*	*1459*	*1826*	*1642*	*1025*	*966*	*1122*	*1535*	*2016*	*1280*	*1169*	*1079*	*1652*	***1397***						
3	2 020	D.Moy.Jour	3 207	4 317	1 905	795	1 400	2 075	3 257	4 208	2 801	2 494	1 720	2 531	**2 557**	-9,29	2 676	2 853	1 809	11:00	
		% PL	6,06	5,62	6,40	6,53	6,50	6,82	5,77	4,74	6,36	6,25	7,71	7,83	**6,17**	13,86	6,71	5,24	4,41	533	
	2 019	*D.Moy.Jour*	*2896*	*3731*	*3276*	*2052*	*1931*	*2242*	*3110*	*4082*	*2580*	*2370*	*2166*	*3414*	***2819***						

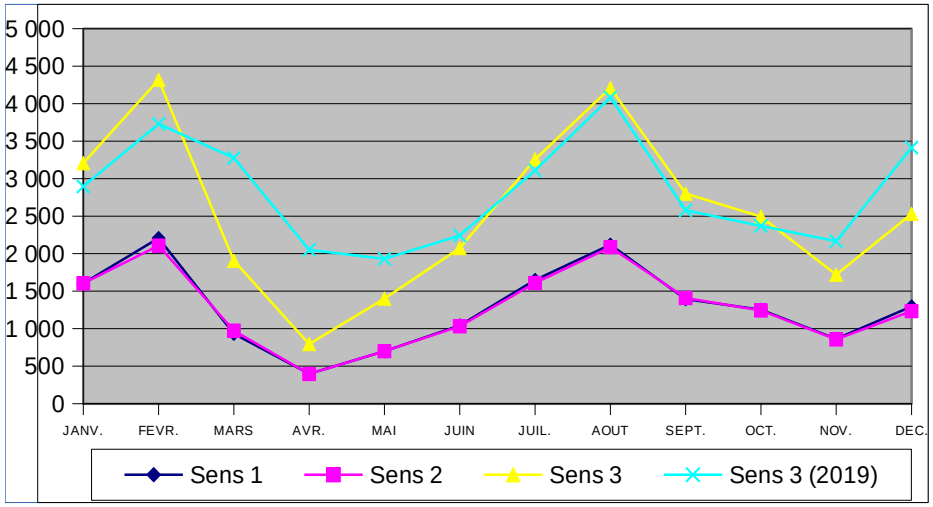

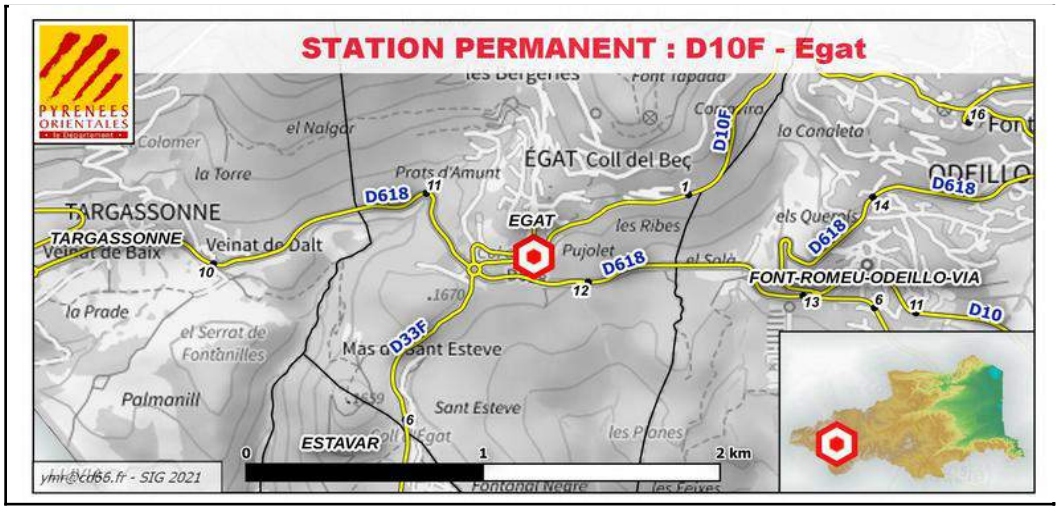

PYRENEES ORIENTALES	**RD10F EGAT - PR : 0 + 238**	2016 A 2020
		PM : 066.3004.00.3
B153		D10F -EGAT

DEBIT - TOUS VEHICULES - TOUS LES JOURS CONFONDUS

VMA : 80 KM/H	VMA = Vitesse Maximale Autorisée	D10F	PR 0 + 238

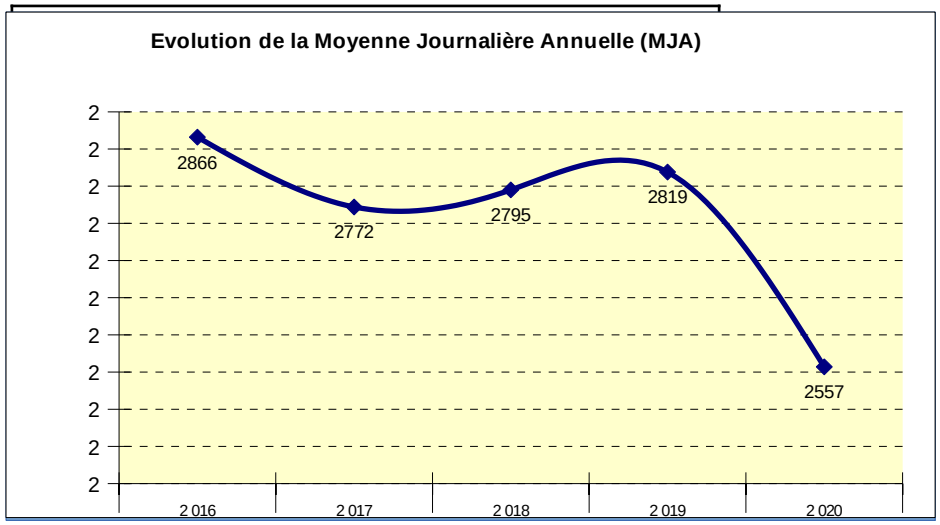

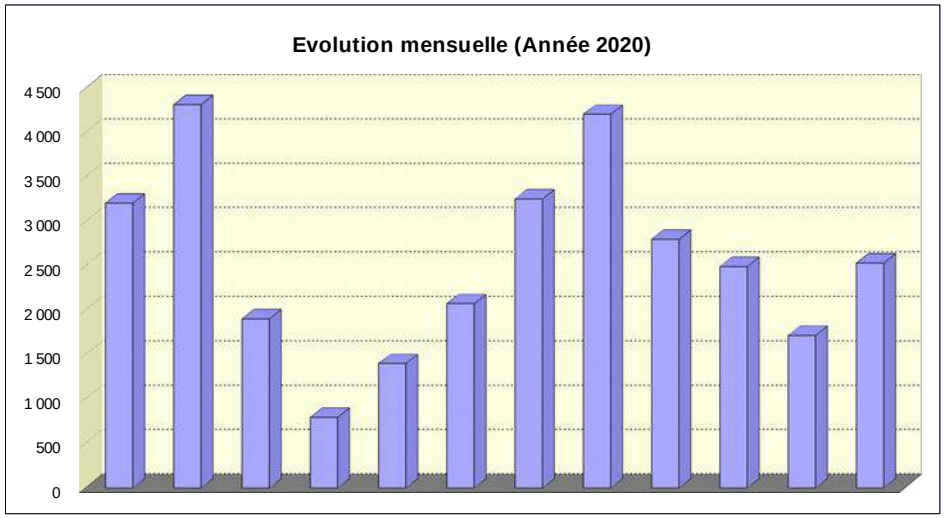

Année	Janvier	Février	Mars	Avril	Mai	Juin	Juillet	Août	Septembre	Octobre	Novembre	Décembre	MJA	MJE	MJHE	Débit maxi horaire (J.O)	PL %PL
2 016	3 243	3 785	2 830	2 098	2 038	2 445	3 349	3 977	2 614	2 334	2 221	3 449	**2 866**	3 663	2 703	587	
2 017	2 824	3 941	3 043	2 346	2 137	2 471	3 188	3 566	2 357	2 286	1 915		**2 772**	3 377	2 625	463	
2 018	3 453	3 668	2 940	2 067	2 142	2 141	2 966	4 044	2 530	2 197	2 150	3 252	**2 795**	3 505	2 650	577	
2 019	2 896	3 731	3 276	2 052	1 931	2 242	3 110	4 082	2 580	2 370	2 166	3 414	**2 819**	3 596	2 661	603	153 5,42
2 020	3 207	4 317	1 905	795	1 400	2 075	3 257	4 208	2 801	2 494	1 720	2 531	**2 557**	3 733	2 318	533	158 6,17

D11 ST HIPPOLYTE NORD

2020

Section 3005.00

Sens 1 : SALSES VERS ST HIPPOLYTE

Sens 2 : ST HIPPOLYTE VERS SALSES

B152

DEBIT - TOUS VEHICULES - TOUS LES JOURS CONFONDUS

VMA : 80 KM/H | VMA = Vitesse Maximale Autorisée / Sens 3 = cumul des deux sens | PR 5 776 | D11

Sens	Année	Libellé	JANV.	FEVR.	MARS	AVR.	MAI	JUIN	JUIL.	AOUT	SEPT.	OCT.	NOV.	DEC.	Année	% Evol Année N-1	Jours Ouvrés	Sam. & V.F.	Dim. & Fériés	Débit maxi horaire (J.O.)	% véhicules dans la classe de vitesse la + pratiquée
1	2 020	D.Moy.Jour	542	579	360	175	510	681	838	924	744	640	450	533	**644**	-0,46	670	622	562	17:00	
		% PL	2,12	2,54	3,22	4,10	3,31	3,09	3,13	3,61	4,37	4,30	5,00	4,82	**3,44**	66,09	3,57	3,25	3,00	179	
	2 019	*D.Moy.Jour*	*520*	*587*	*589*	*640*	*629*	*677*	*776*	*845*	*628*	*589*	*548*	*738*	***647***						
2	2 020	D.Moy.Jour	508	541	336	164	487	647	786	881	686	591	416	485	**604**	-1,63	621	586	551	13:00	
		% PL	3,11	4,48	5,22	5,89	4,84	5,02	4,72	3,99	5,21	5,20	6,42	5,73	**4,58**	34,30	4,66	4,43	4,39	106	
	2 019	*D.Moy.Jour*	*481*	*550*	*562*	*611*	*615*	*670*	*733*	*808*	*600*	*558*	*518*	*658*	***614***						
3	2 020	D.Moy.Jour	1 051	1 120	696	339	998	1 328	1 625	1 805	1 431	1 232	867	1 019	**1 246**	-1,27	1 289	1 208	1 113	17:00	
		% PL	2,59	3,48	4,22	5,00	4,05	4,03	3,90	3,79	4,77	4,73	5,67	5,25	**3,99**	46,68	4,09	3,82	3,69	278	
	2 019	*D.Moy.Jour*	*1001*	*1137*	*1152*	*1251*	*1245*	*1347*	*1510*	*1654*	*1228*	*1148*	*1067*	*1397*	***1262***						

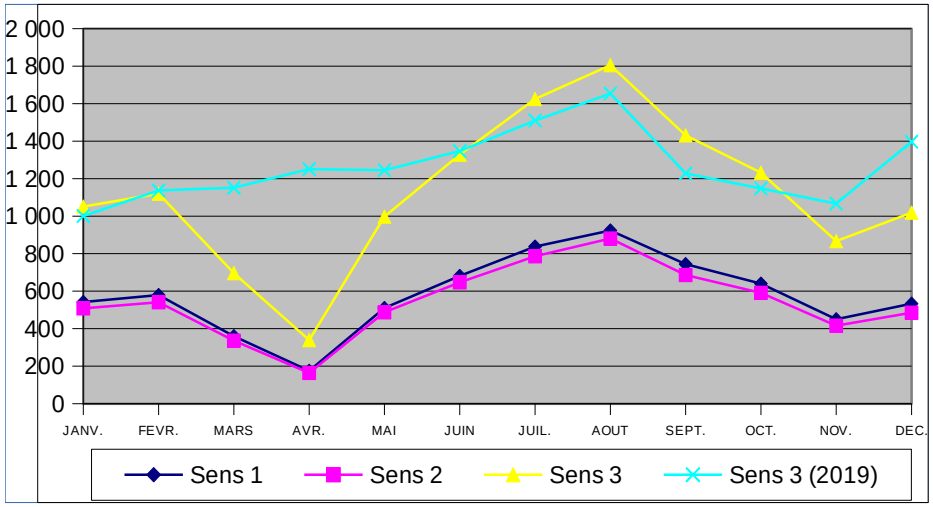



Edité le : 01/03/2021

Département des P.-O. (Rapport édité par Route Plus)

RD11 ST HIPPOLYTE NORD - PR : 5 + 776

2016 A 2020

PM : 066.3005.00.3

B153

D11 ST HIPPOLYTE

DEBIT - TOUS VEHICULES - TOUS LES JOURS CONFONDUS

VMA : 80 KM/H	VMA = Vitesse Maximale Autorisée	D11	PR 5 + 776

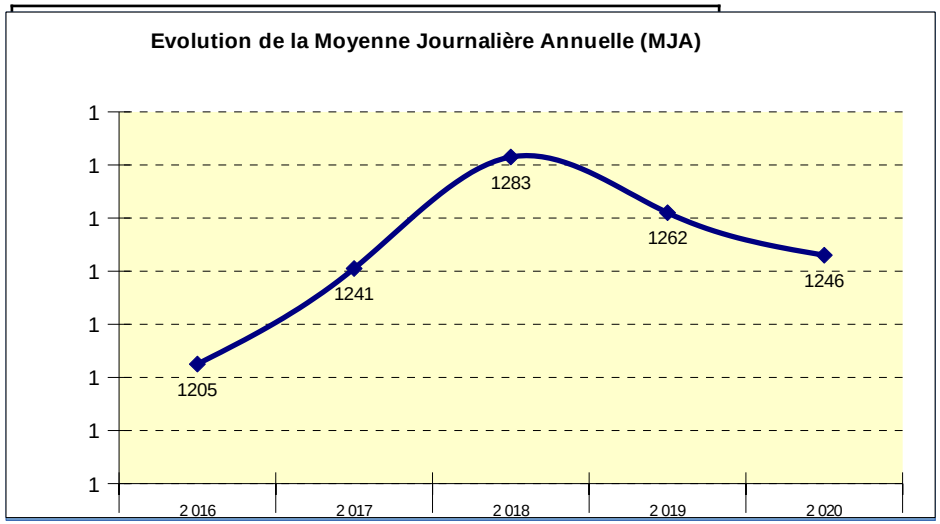

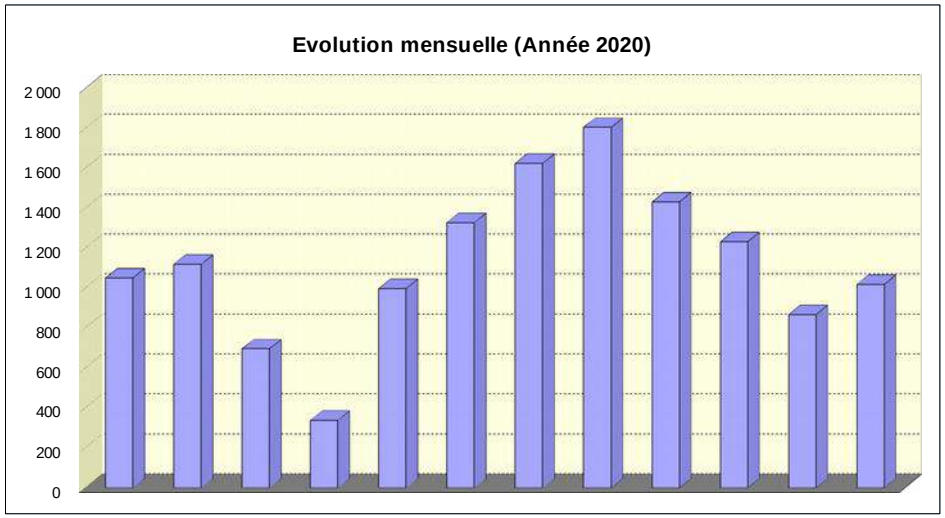

Année	Janvier	Février	Mars	Avril	Mai	Juin	Juillet	Août	Septembre	Octobre	Novembre	Décembre	MJA	MJE	MJHE	Débit maxi horaire (J.O)	PL %PL
2 016	976	1 020	1 050	1 169	1 217	1 325	1 553	1 637	1 325	1 132	1 045	1 006	**1 205**	1 595	1 126	225	
2 017	964	976	1 120	1 253	1 282	1 417	1 564	1 696	1 325	1 173	1 079	1 023	**1 241**	1 630	1 162	205	
2 018	1 044	1 015	1 099	1 181	1 248	1 386	1 614	1 735	1 371	1 116	1 547	1 029	**1 283**	1 675	1 203	433	
2 019	1 001	1 137	1 152	1 251	1 245	1 347	1 510	1 654	1 228	1 148	1 067	1 397	**1 262**	1 582	1 196	194	34 2,72
2 020	1 051	1 120	696	339	998	1 328	1 625	1 805	1 431	1 232	867	1 019	**1 246**	1 715	1 023	278	50 3,99

D11 ETANG DE CANET - ST NAZAIRE

2020

Section 3005.01

Sens 1 : CANET VERS ST NAZAIRE

Sens 2 : ST NAZAIRE VERS CANET

B152

DEBIT - TOUS VEHICULES - TOUS LES JOURS CONFONDUS

VMA : 80 KM/H | VMA = Vitesse Maximale Autorisée / Sens 3 = cumul des deux sens | PR 20 342 | D11

Sens	Année	Libellé	JANV.	FEVR.	MARS	AVR.	MAI	JUIN	JUIL.	AOUT	SEPT.	OCT.	NOV.	DEC.	Année	% Evol Année N-1	Jours Ouvrés	Sam. & V.F.	Dim. & Fériés	Débit maxi horaire (J.O.)	% véhicules dans la classe de vitesse la + pratiquée
1	2 020	D.Moy.Jour	3 681	3 982	2 488	1 246	2 825	4 537	5 783	6 100	4 778	4 172	2 872	3 436	**3 829**	-14,99	4 253	3 265	2 692	18:00	
		% PL	2,28	2,35	2,61	3,37	2,49	2,28	1,96	1,35	2,12	2,29	3,10	2,42	**2,23**	58,16	2,56	1,49	0,96	865	
	2 019	*D.Moy.Jour*	*3714*	*3956*	*4000*	*4398*	*4363*	*4855*	*5865*	*6103*	*4707*	*4137*	*3998*	*3893*	***4504***						
2	2 020	D.Moy.Jour	3 557	3 832	2 404	1 220	2 767	4 405	5 757	6 274	4 686	4 029	2 756	3 316	**3 755**	-14,95	4 134	3 273	2 716	18:00	
		% PL	2,29	2,38	2,68	3,63	2,45	2,30	1,93	1,33	2,12	2,19	3,11	2,30	**2,21**	60,83	2,56	1,46	0,93	767	
	2 019	*D.Moy.Jour*	*3513*	*3784*	*3851*	*4249*	*4233*	*4767*	*5972*	*6401*	*4563*	*3970*	*3824*	*3781*	***4415***						
3	2 020	D.Moy.Jour	7 238	7 814	4 893	2 467	5 593	8 943	11 540	12 375	9 465	8 201	5 628	6 752	**7 585**	-14,96	8 388	6 538	5 408	18:00	
		% PL	2,28	2,36	2,64	3,50	2,47	2,29	1,95	1,34	2,12	2,24	3,10	2,36	**2,22**	59,45	2,56	1,47	0,94	1 632	
	2 019	*D.Moy.Jour*	*7227*	*7740*	*7852*	*8647*	*8596*	*9623*	*11837*	*12505*	*9271*	*8108*	*7823*	*7674*	***8919***						

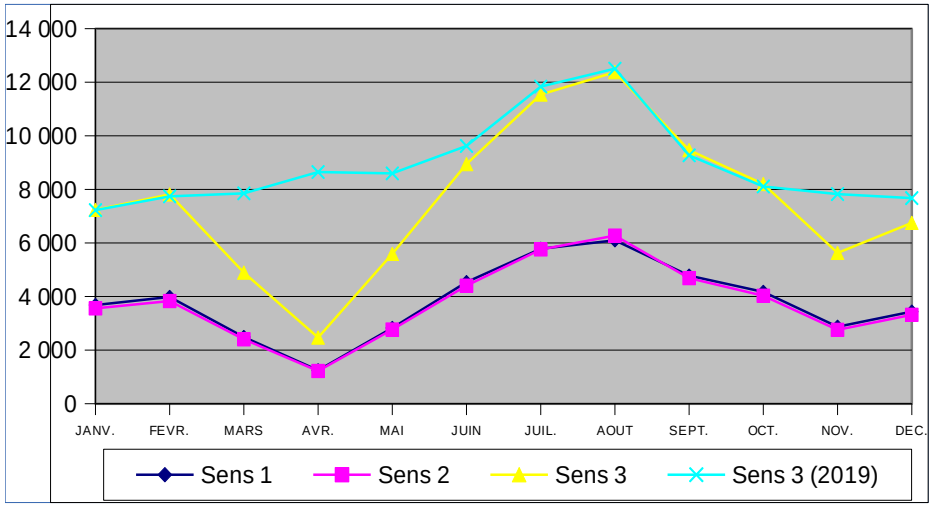

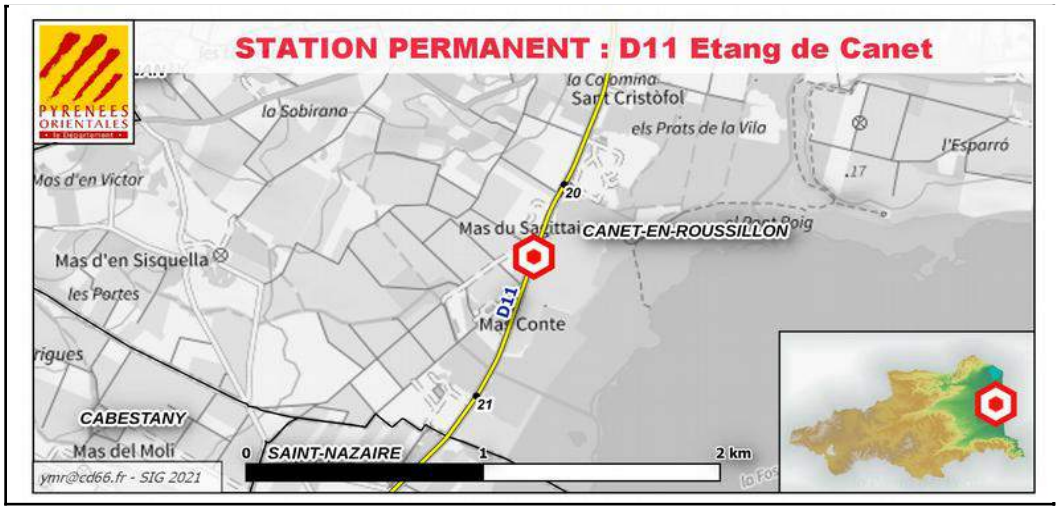

Edité le : 01/03/2021

Département des P.-O. (Rapport édité par Route Plus)

B153	**RD11 ETANG DE CANET - ST NAZAIRE - PR : 20 + 342**	2016 A 2020 PM : 066.3005.01.3 D11 - ETANG DE CANET - ST NAZAIRE

DEBIT - TOUS VEHICULES - TOUS LES JOURS CONFONDUS

VMA : 80 KM/H	VMA = Vitesse Maximale Autorisée	D11	PR 20 + 342

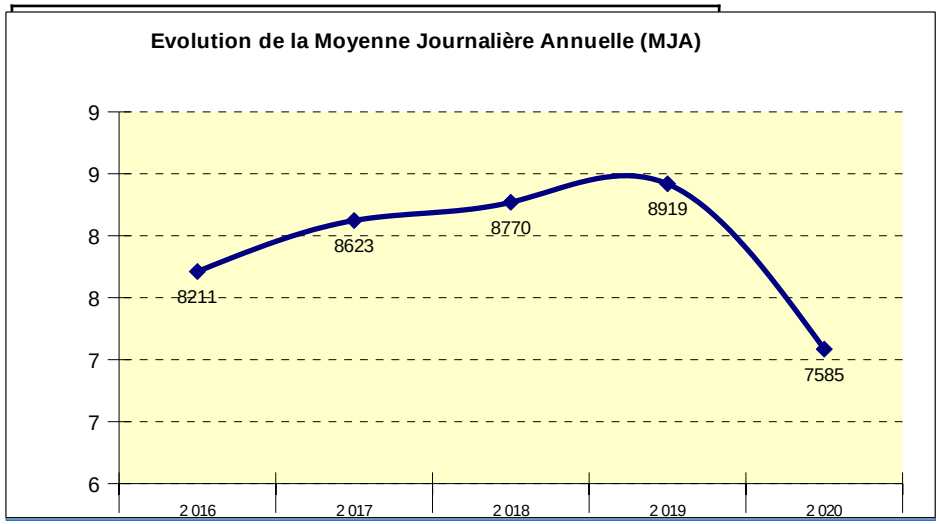

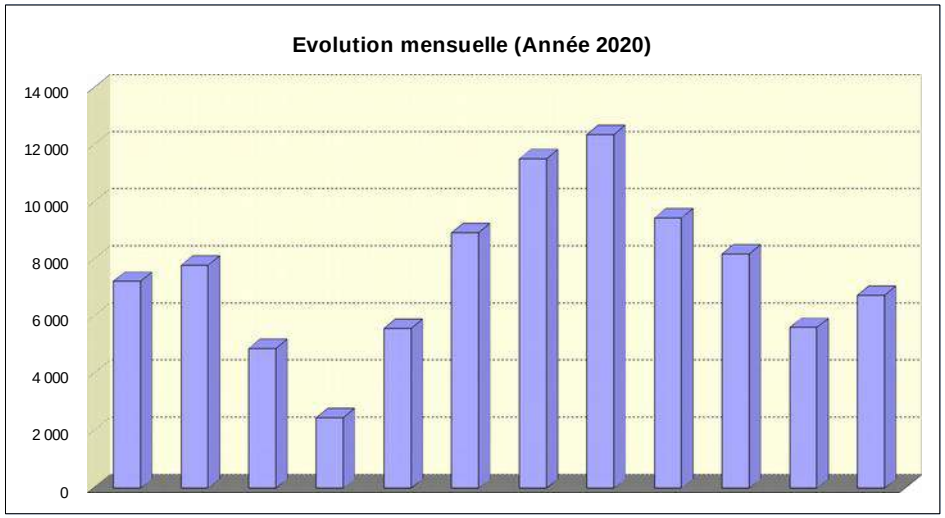

Année	Janvier	Février	Mars	Avril	Mai	Juin	Juillet	Août	Septembre	Octobre	Novembre	Décembre	MJA	MJE	MJHE	Débit maxi horaire (J.O)	PL %PL
2 016	6 574	6 710	7 017	7 721	8 107	8 937	10 940	11 683	8 811	7 592	7 223	7 115	**8 211**	11 312	7 579	1 306	
2 017	6 827	6 988	7 517	8 500	8 701	9 733	11 214	12 175	9 096	7 942	7 552	7 085	**8 623**	11 695	7 994	1 326	
2 018	7 260	6 972	7 843	8 350	8 571	9 682	11 522	12 270	9 154	7 784	7 803	7 855	**8 770**	11 896	8 131	1 481	
2 019	7 227	7 740	7 852	8 647	8 596	9 623	11 837	12 505	9 271	8 108	7 823	7 674	**8 919**	12 171	8 253	1 368	124 1,39
2 020	7 238	7 814	4 893	2 467	5 593	8 943	11 540	12 375	9 465	8 201	5 628	6 752	**7 585**	11 958	6 693	1 632	168 2,22

D11 SAINT NAZAIRE

2020

Section 3006.00

Sens 1 : ST NAZAIRE VERS ALENYA

Sens 2 : ALENYA VERS ST NAZAIRE

B152

DEBIT - TOUS VEHICULES - TOUS LES JOURS CONFONDUS

VMA : 80 KM/H | VMA = Vitesse Maximale Autorisée / Sens 3 = cumul des deux sens | PR 24 318 | D11

Sens	Année	Libellé	JANV.	FEVR.	MARS	AVR.	MAI	JUIN	JUIL.	AOUT	SEPT.	OCT.	NOV.	DEC.	Année	% Evol Année N-1	Jours Ouvrés	Sam. & V.F.	Dim. & Fériés	Débit maxi horaire (J.O.)	% véhicules dans la classe de vitesse la + pratiquée
1	2 020	D.Moy.Jour	2 255	2 416	1 533	861	2 459	2 859	3 815	4 168	3 086	2 611	1 751	2 053	**2 493**	-12,22	2 754	2 135	1 803	20:00	
		% PL	3,21	3,01	3,60	5,12	2,80	3,14	2,36	1,76	2,91	3,25	4,25	3,21	**2,95**	11,07	3,12	3,45	1,34	603	
	2 019	*D.Moy.Jour*	*2226*	*2419*	*2474*	*2780*	*2733*	*3117*	*3822*	*4112*	*2981*	*2574*	*2446*	*2356*	***2840***						
2	2 020	D.Moy.Jour	2 163	2 286	1 459	821	2 369	2 735	3 737	4 178	2 969	2 463	1 663	1 965	**2 405**	-12,00	2 626	2 116	1 806	19:00	
		% PL	2,77	2,76	3,36	5,29	2,62	2,86	2,19	1,54	2,67	2,87	3,70	2,49	**2,64**	13,17	2,84	2,99	1,11	631	
	2 019	*D.Moy.Jour*	*2078*	*2282*	*2333*	*2626*	*2603*	*3001*	*3725*	*4300*	*2833*	*2429*	*2305*	*2237*	***2733***						
3	2 020	D.Moy.Jour	4 418	4 702	2 993	1 682	4 829	5 595	7 553	8 346	6 055	5 074	3 415	4 018	**4 899**	-12,11	5 381	4 251	3 610	19:00	
		% PL	3,00	2,89	3,48	5,20	2,72	3,01	2,28	1,65	2,79	3,07	3,98	2,86	**2,80**	12,02	2,98	3,22	1,23	1 229	
	2 019	*D.Moy.Jour*	*4305*	*4702*	*4808*	*5407*	*5337*	*6118*	*7548*	*8412*	*5815*	*5003*	*4752*	*4594*	***5574***						

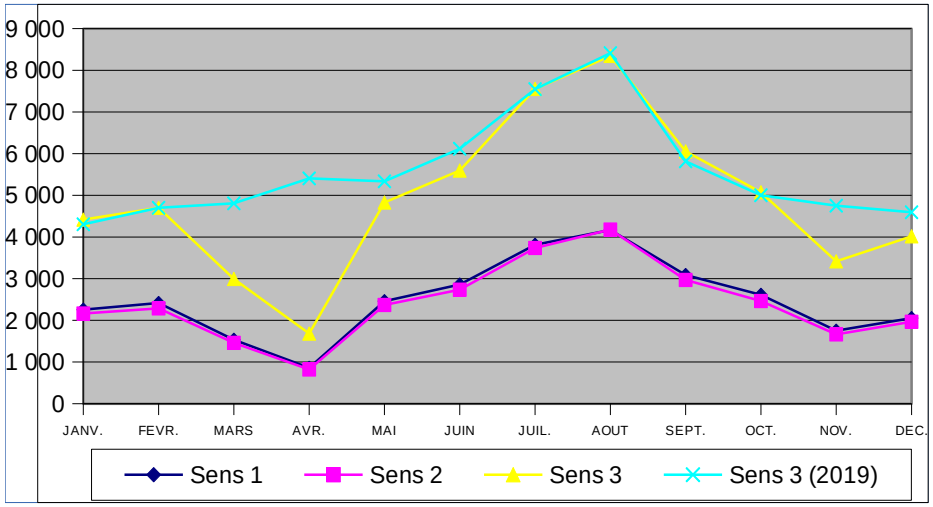



Edité le : 01/03/2021

Département des P.-O. (Rapport édité par Route Plus)

PYRENEES ORIENTALES	**RD11 SAINT NAZAIRE - PR : 24 + 318**	2016 A 2020
		PM : 066.3006.00.3
B153		D11 ST-NAZAIRE

DEBIT - TOUS VEHICULES - TOUS LES JOURS CONFONDUS

VMA : 80 KM/H	VMA = Vitesse Maximale Autorisée	D11	PR 24 + 318

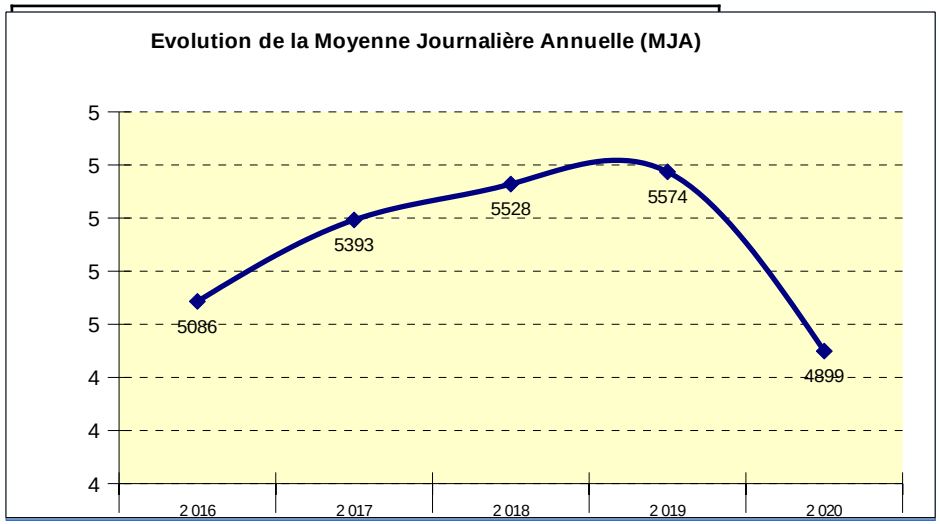

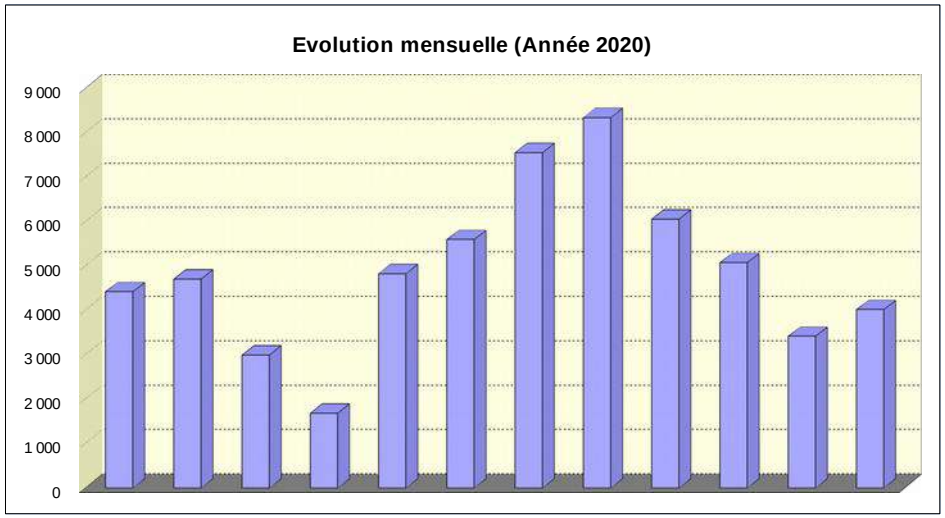

Année	Janvier	Février	Mars	Avril	Mai	Juin	Juillet	Août	Septembre	Octobre	Novembre	Décembre	MJA	MJE	MJHE	Débit maxi horaire (J.O)	PL %PL
2 016	3 917	4 068	4 346	4 587	4 831	5 498	7 110	7 828	5 543	4 618	4 352	4 255	**5 086**	7 469	4 600	930	
2 017	4 012	4 224	4 836	5 283	5 317	6 030	7 265	8 038	5 754	4 941	4 650	4 260	**5 393**	7 652	4 931	956	
2 018	4 265	4 355	4 740	5 181	5 555	6 202	7 511	8 248	5 778	4 835	4 804	4 747	**5 528**	7 880	5 047	986	
2 019	4 305	4 702	4 808	5 407	5 337	6 118	7 548	8 412	5 815	5 003	4 752	4 594	**5 574**	7 980	5 082	1 033	139 2,50
2 020	4 418	4 702	2 993	1 682	4 829	5 595	7 553	8 346	6 055	5 074	3 415	4 018	**4 899**	7 950	4 277	1 229	137 2,80

D22 CAF - CABESTANY

2020

Section 3011.00

Sens 1 : D617A CAF VERS CABESTANY

Sens 2 : CABESTANY VERS D617A CAF

B152

DEBIT - TOUS VEHICULES - TOUS LES JOURS CONFONDUS

VMA : 70 KM/H | VMA = Vitesse Maximale Autorisée / Sens 3 = cumul des deux sens | PR 0 60 | D22

Sens	Année	Libellé	JANV.	FEVR.	MARS	AVR.	MAI	JUIN	JUIL.	AOUT	SEPT.	OCT.	NOV.	DEC.	Année	% Evol Année N-1	Jours Ouvrés	Sam. & V.F.	Dim. & Fériés	Débit maxi horaire (J.O.)	% véhicules dans la classe de vitesse la + pratiquée
1	2 020	D.Moy.Jour	5 624	5 668	3 501	1 631	3 875	5 748	5 885	5 397	6 048	5 716	4 113	5 166	**4 865**	-17,89	5 620	4 081	2 628	17:00	
		% PL	2,85	2,87	3,38	3,99	3,42	3,24	2,90	2,48	3,17	3,01	3,98	2,96	**3,10**	21,66	3,42	2,38	1,42	739	
	2 019	*D.Moy.Jour*	*5634*	*5898*	*5720*	*5980*	*5846*	*6003*	*6722*	*5744*	*6051*	*5944*	*5850*	*5709*	***5925***						
2	2 020	D.Moy.Jour	6 999	7 033	4 286	2 046	4 942	7 206	7 396	6 946	7 331	6 957	4 900	6 386	**6 038**	-17,90	6 876	5 357	3 371	17:00	
		% PL	3,50	3,44	4,02	4,24	3,92	4,01	3,68	2,80	3,80	3,49	4,31	3,48	**3,66**	19,32	4,07	2,72	1,69	827	
	2 019	*D.Moy.Jour*	*7056*	*7340*	*7234*	*7500*	*7277*	*7609*	*7969*	*7211*	*7368*	*7383*	*7214*	*7100*	***7354***						
3	2 020	D.Moy.Jour	12 624	12 702	7 788	3 678	8 817	12 955	13 282	12 343	13 380	12 674	9 013	11 553	**10 903**	-17,89	12 497	9 438	5 999	17:00	
		% PL	3,21	3,19	3,73	4,13	3,70	3,67	3,33	2,66	3,51	3,27	4,16	3,25	**3,41**	20,26	3,78	2,58	1,57	1 566	
	2 019	*D.Moy.Jour*	*12690*	*13238*	*12954*	*13481*	*13123*	*13612*	*14691*	*12955*	*13419*	*13327*	*13065*	*12810*	***13279***						

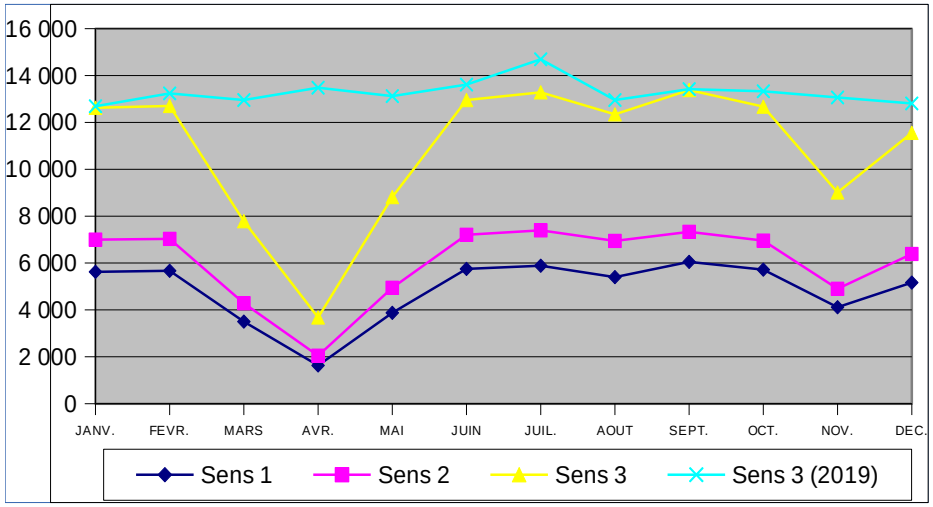

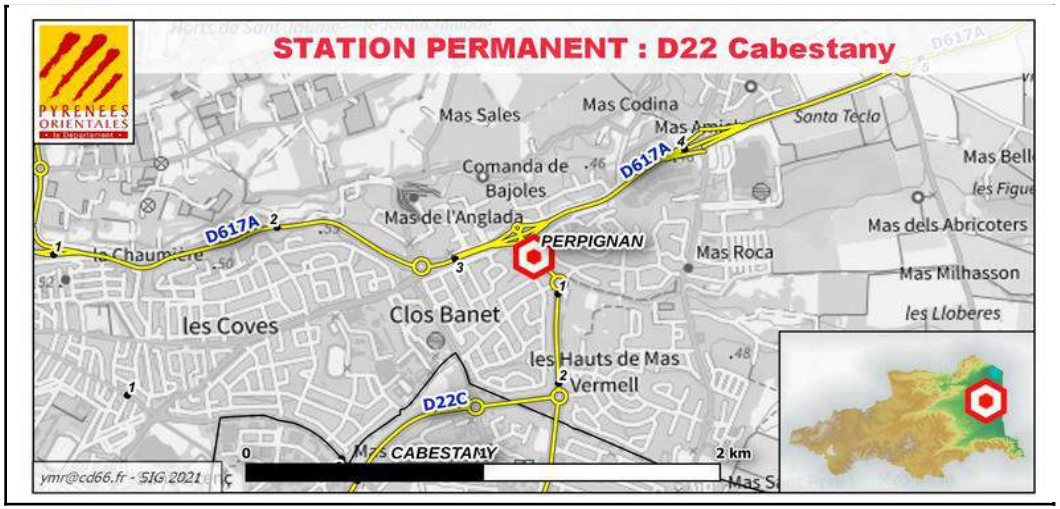

PYRENEES ORIENTALES	**RD22 CAF - CABESTANY - PR : 0 + 60**	2016 A 2020
		PM : 066.3011.00.3
B153		D22 - CAF - CABESTANY

DEBIT - TOUS VEHICULES - TOUS LES JOURS CONFONDUS

VMA : 70 KM/H	VMA = Vitesse Maximale Autorisée	D22	PR 0 + 60

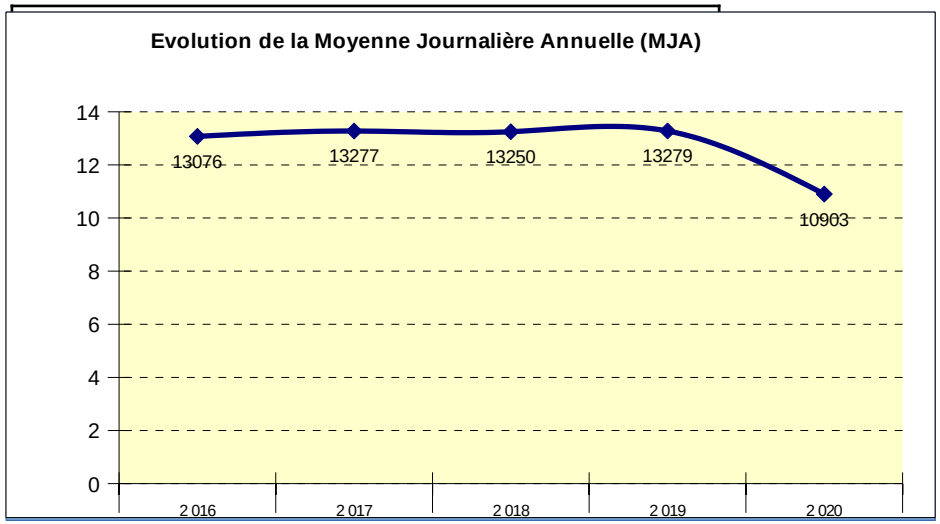

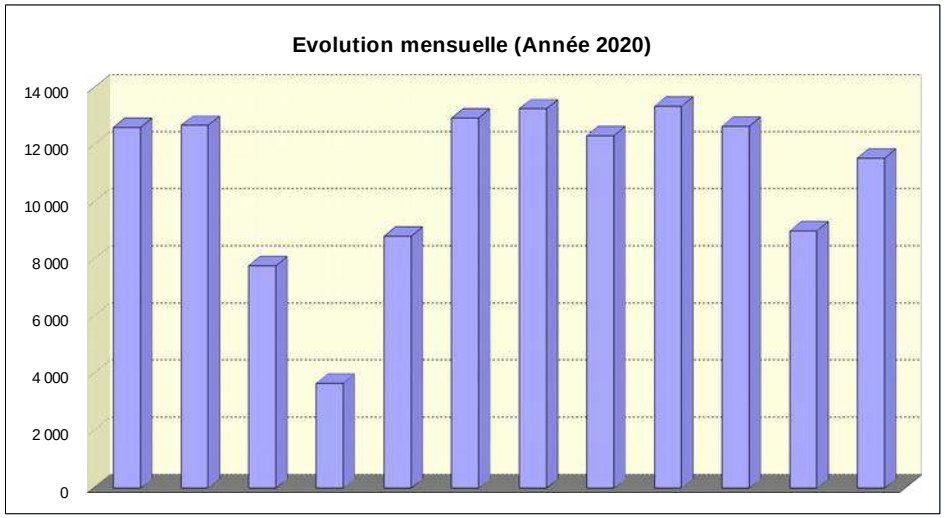

Année	Janvier	Février	Mars	Avril	Mai	Juin	Juillet	Août	Septembre	Octobre	Novembre	Décembre	MJA	MJE	MJHE	Débit maxi horaire (J.O)	PL %PL
2 016	12 816	12 713	12 870	13 142	12 929	13 637	13 329	12 547	13 635	13 015	13 244	13 055	**13 076**	12 938	13 104	1 541	
2 017	12 592	12 738	13 657	13 037	13 339	14 040	13 621	13 045	13 847	13 374	13 293	12 721	**13 277**	13 333	13 265	1 543	
2 018	12 791	12 764	13 340	13 066	12 939	13 884	13 867	13 022	13 576	13 489	13 218	13 015	**13 250**	13 445	13 210	1 535	
2 019	12 690	13 238	12 954	13 481	13 123	13 612	14 691	12 955	13 419	13 327	13 065	12 810	**13 279**	13 823	13 168	1 547	376 2,83
2 020	12 624	12 702	7 788	3 678	8 817	12 955	13 282	12 343	13 380	12 674	9 013	11 553	**10 903**	12 813	10 514	1 566	372 3,41

PYRENEES ORIENTALES	**D22 SALEILLES SUD**	**2020**
		Section 3013.00
		Sens 1 : SALEILLES VERS ALENYA
B152		Sens 2 : ALENYA VERS SALEILLES

DEBIT - TOUS VEHICULES - TOUS LES JOURS CONFONDUS

VMA : 80 KM/H	VMA = Vitesse Maximale Autorisée / Sens 3 = cumul des deux sens	PR 7 545	D22

Sens	Année	Libellé	JANV.	FEVR.	MARS	AVR.	MAI	JUIN	JUIL.	AOUT	SEPT.	OCT.	NOV.	DEC.	Année	% Evol Année N-1	Jours Ouvrés	Sam. & V.F.	Dim. & Fériés	Débit maxi horaire (J.O).	% véhicules dans la classe de vitesse la + pratiquée
1	2 020	D.Moy.Jour	3 256	3 173	2 005	1 174	2 410	3 383	3 688	3 600	3 428	3 166	2 347	2 863	**2 876**	-14,28	3 207	2 646	1 786	18:00	
		% PL	1,91	2,26	2,32	3,23	2,27	2,24	2,06	1,52	2,07	1,89	2,51	1,92	**2,09**	29,22	2,40	1,51	0,78	491	
	2 019	*D.Moy.Jour*	*3045*	*3163*	*3184*	*3360*	*3308*	*3552*	*3850*	*3681*	*3415*	*3339*	*3195*	*3152*	***3355***						
2	2 020	D.Moy.Jour	3 134	3 093	1 954	1 122	2 370	3 356	3 747	3 751	3 394	3 093	2 247	2 740	**2 835**	-14,48	3 135	2 617	1 858	18:00	
		% PL	2,00	2,30	2,35	3,39	2,26	2,29	2,13	1,55	2,23	2,07	2,58	2,07	**2,17**	36,66	2,51	1,47	0,85	487	
	2 019	*D.Moy.Jour*	*2927*	*3103*	*3117*	*3312*	*3267*	*3582*	*3959*	*3786*	*3355*	*3204*	*3105*	*3046*	***3315***						
3	2 020	D.Moy.Jour	6 390	6 266	3 960	2 296	4 780	6 739	7 436	7 351	6 822	6 259	4 595	5 604	**5 712**	-14,36	6 343	5 263	3 644	18:00	
		% PL	1,95	2,28	2,34	3,31	2,26	2,26	2,09	1,53	2,15	1,98	2,54	1,99	**2,13**	32,86	2,45	1,49	0,81	978	
	2 019	*D.Moy.Jour*	*5972*	*6267*	*6302*	*6673*	*6575*	*7134*	*7809*	*7467*	*6770*	*6544*	*6301*	*6198*	***6670***						

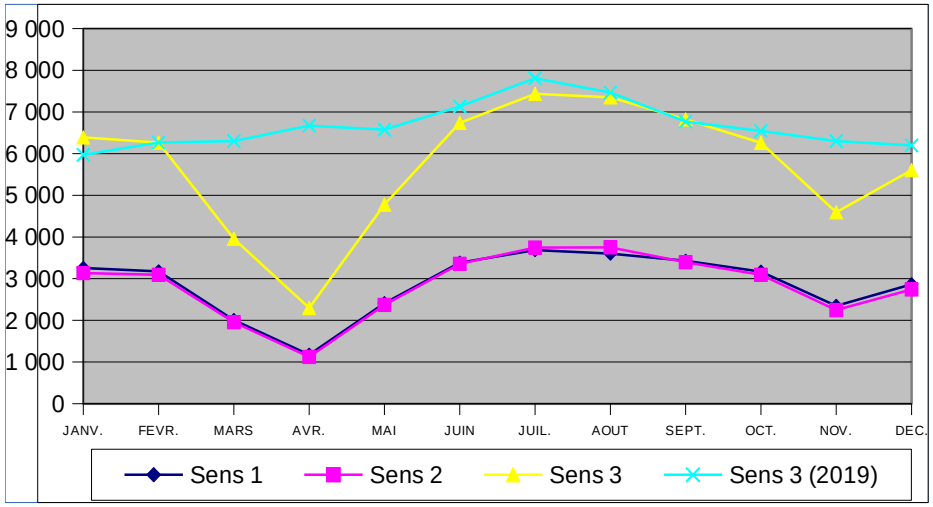



Edité le : 01/03/2021 Département des P.-O. (Rapport édité par Route Plus)

PYRENEES ORIENTALES	**RD22 SALEILLES SUD - PR : 7 + 545**	2016 A 2020
		PM : 066.3013.00.3
B153		D22 SALEILLES SUD

DEBIT - TOUS VEHICULES - TOUS LES JOURS CONFONDUS

VMA : 80 KM/H	VMA = Vitesse Maximale Autorisée	D22	PR 7 + 545

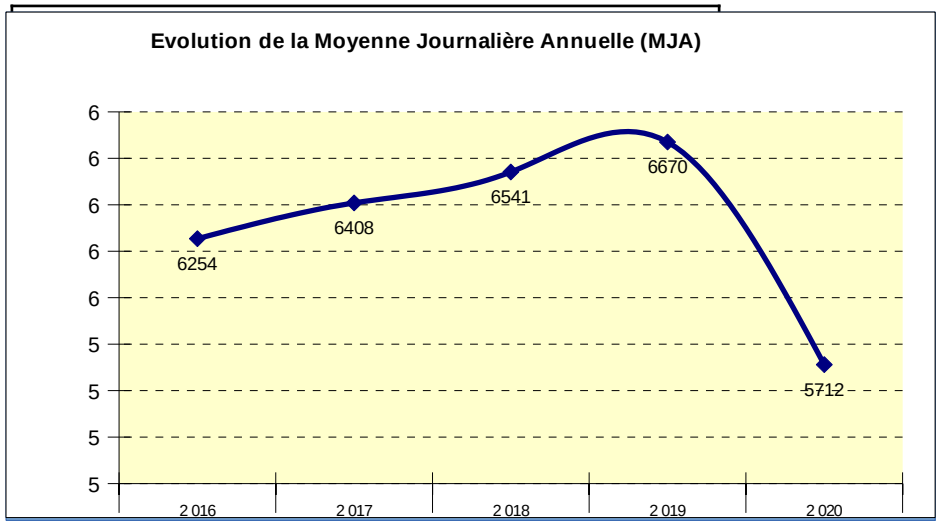

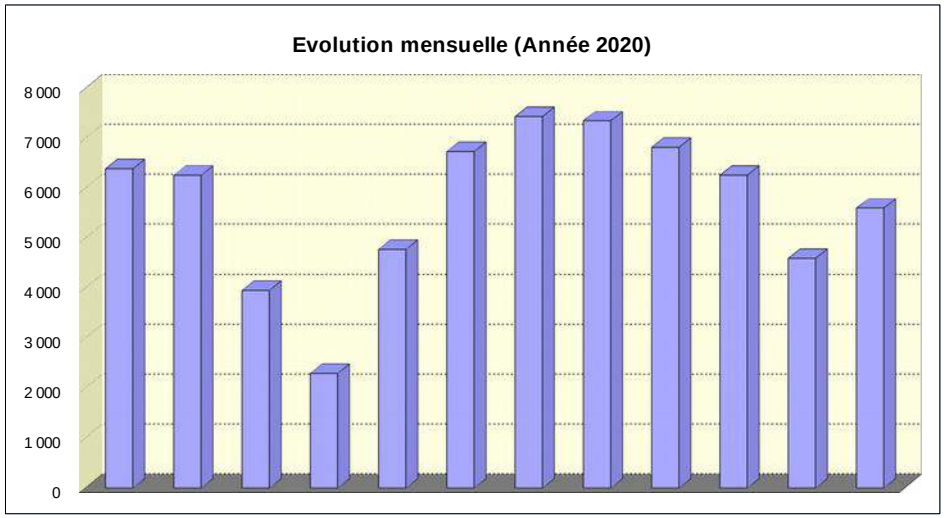

Année	Janvier	Février	Mars	Avril	Mai	Juin	Juillet	Août	Septembre	Octobre	Novembre	Décembre	MJA	MJE	MJHE	Débit maxi horaire (J.O)	PL %PL
2 016	5 380	5 644	5 675	5 942	6 225	6 722	7 434	7 156	6 689	6 152	6 101	5 902	**6 254**	7 295	6 042	845	
2 017	5 566	5 710	6 006	6 162	6 385	6 969	7 499	7 515	6 748	6 326	6 139	5 813	**6 408**	7 507	6 183	867	
2 018	5 592	5 827	6 208	6 363	6 478	6 780	7 507	7 460	6 762	6 705	6 600	6 148	**6 541**	7 484	6 348	923	34 0,52
2 019	5 972	6 267	6 302	6 673	6 575	7 134	7 809	7 467	6 770	6 544	6 301	6 198	**6 670**	7 638	6 472	854	107 1,61
2 020	6 390	6 266	3 960	2 296	4 780	6 739	7 436	7 351	6 822	6 259	4 595	5 604	**5 712**	7 394	5 369	978	122 2,13

PYRENEES ORIENTALES	**D31 BOMPAS OUEST**	**2020**
		Section 3015.00
		GIR D31/D82 PERPIGNAN VERS GIR D31/D41 BOMPA
B152		GIR D31/D41 BOMPAS OUEST VERS GIR D31/D82 PE

DEBIT - TOUS VEHICULES - TOUS LES JOURS CONFONDUS

VMA : 50 KM/H	VMA = Vitesse Maximale Autorisée / Sens 3 = cumul des deux sens	PR 3 380	D31

Sens	Année	Libellé	JANV.	FEVR.	MARS	AVR.	MAI	JUIN	JUIL.	AOUT	SEPT.	OCT.	NOV.	DEC.	Année	% Evol Année N-1	Jours Ouvrés	Sam. & V.F.	Dim. & Fériés	Débit maxi horaire (J.O.)	% véhicules dans la classe de vitesse la + pratiquée
1	2 020	D.Moy.Jour	2 110	1 464	863	818	1 863	1 431	1 680	1 834	1 574	1 504	1 231	1 210	**1 467**	-7,39	1 679	1 260	829	19:00	
		% PL	4,47	4,57	5,46	6,30	5,59	5,48	5,49	4,91	5,22	5,08	5,63	5,53	**5,23**	15,71	5,64	4,53	2,96	620	
	2 019	*D.Moy.Jour*	*1479*	*1592*	*1556*	*1620*	*1583*	*1575*	*1466*	*1309*	*1672*	*2006*	*1646*	*1507*	***1584***						
2	2 020	D.Moy.Jour	2 312	1 435	910	986	2 131	1 501	1 889	1 615	1 596	1 510	1 389	1 248	**1 546**	-3,13	1 730	1 420	939	09:00	
		% PL	2,96	3,26	3,76	3,88	3,74	3,65	3,61	3,00	3,48	3,47	3,88	3,84	**3,50**	20,64	3,91	2,81	1,51	709	
	2 019	*D.Moy.Jour*	*1494*	*1572*	*1574*	*1577*	*1565*	*1613*	*1588*	*1490*	*1662*	*2018*	*1574*	*1420*	***1596***						
3	2 020	D.Moy.Jour	4 423	2 900	1 774	1 804	3 994	2 933	3 570	3 449	3 170	3 015	2 621	2 459	**3 014**	-5,22	3 410	2 681	1 768	10:00	
		% PL	3,68	3,92	4,59	4,98	4,60	4,54	4,49	4,01	4,34	4,28	4,70	4,67	**4,34**	17,08	4,76	3,62	2,19	1 072	
	2 019	*D.Moy.Jour*	*2973*	*3165*	*3130*	*3197*	*3149*	*3188*	*3054*	*2799*	*3334*	*4025*	*3221*	*2928*	***3180***						

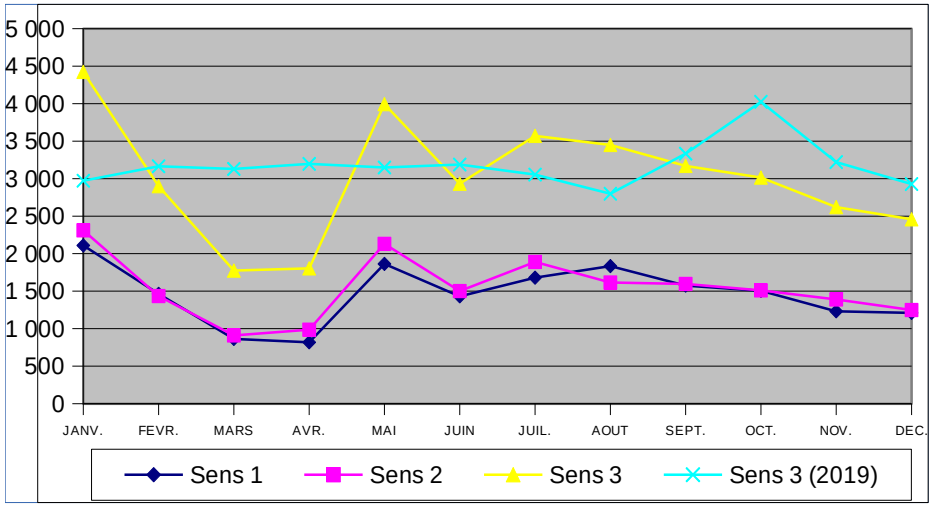



Edité le : 01/03/2021

Département des P.-O. (Rapport édité par Route Plus)

PYRENEES ORIENTALES	**RD31 BOMPAS OUEST - PR : 3 + 380**	2016 A 2020
		PM : 066.3015.00.3
B153		D31 BOMPAS OUEST

DEBIT - TOUS VEHICULES - TOUS LES JOURS CONFONDUS

VMA : 50 KM/H	VMA = Vitesse Maximale Autorisée	D31	PR 3 + 380

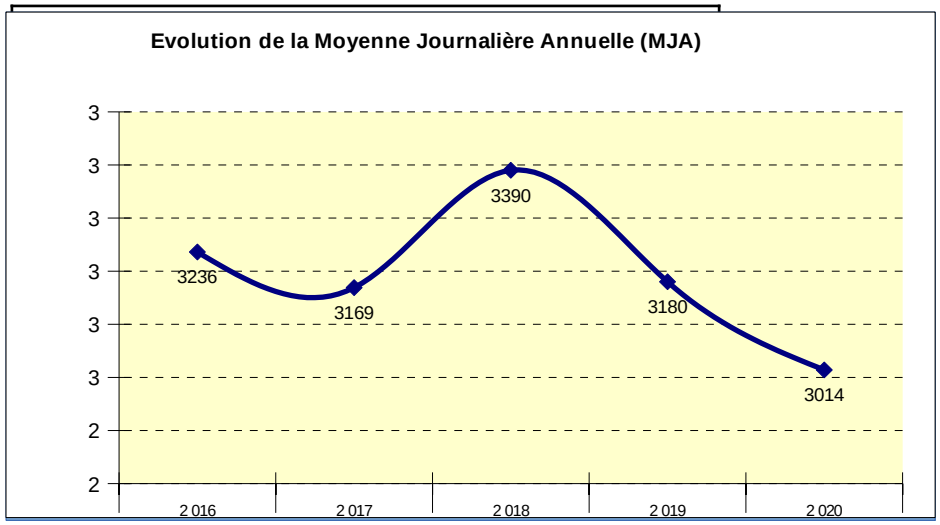

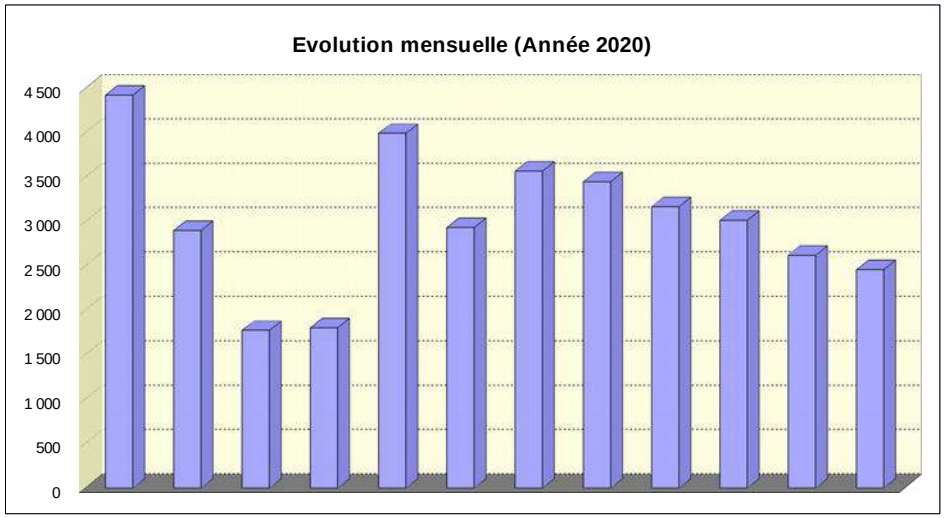

Année	Janvier	Février	Mars	Avril	Mai	Juin	Juillet	Août	Septembre	Octobre	Novembre	Décembre	MJA	MJE	MJHE	Débit maxi horaire (J.O)	PL %PL
2 016	3 674	3 246	3 185	3 184	3 334	3 357	3 111	2 891	3 420	3 308	3 301	2 826	**3 236**	3 001	3 283	810	
2 017	2 805	3 182	3 660	3 154	3 267	3 356	3 123	2 868	3 218	3 338	3 308	2 769	**3 169**	2 996	3 205	1 239	
2 018	3 136	2 931	3 234	3 433	3 473	3 483	3 258	2 837	3 258	4 760	3 851	2 992	**3 390**	3 048	3 460	1 177	
2 019	2 973	3 165	3 130	3 197	3 149	3 188	3 054	2 799	3 334	4 025	3 221	2 928	**3 180**	2 927	3 232	1 067	118 3,71
2 020	4 423	2 900	1 774	1 804	3 994	2 933	3 570	3 449	3 170	3 015	2 621	2 459	**3 014**	3 510	2 913	1 072	131 4,34

D81 TORREILLES

2020

Section 3020.00

Sens 1 : LE BARCARES VERS TORREILLES

Sens 2 : TORREILLES VERS LE BARCARES

B152

DEBIT - TOUS VEHICULES - TOUS LES JOURS CONFONDUS

VMA : 80 KM/H | VMA = Vitesse Maximale Autorisée / Sens 3 = cumul des deux sens | PR 2 820 | D81

Sens	Année	Libellé	JANV.	FEVR.	MARS	AVR.	MAI	JUIN	JUIL.	AOUT	SEPT.	OCT.	NOV.	DEC.	Année	% Evol Année N-1	Jours Ouvrés	Sam. & V.F.	Dim. & Fériés	Débit maxi horaire (J.O).	% véhicules dans la classe de vitesse la + pratiquée
1	2 020	D.Moy.Jour	6 798	7 114	7 687	1 695	4 862	9 394	13 297	14 315	9 453	7 342	4 154	6 057	**8 393**	-6,41	8 786	8 413	6 842	12:00	
		% PL	2,20	2,26	3,28	4,52	1,94	2,54	2,18	1,67	2,44	2,80	4,23	2,88	**2,26**	7,22	2,70	1,59	0,85	1 228	
	2 019	*D.Moy.Jour*	*6327*	*6903*	*7343*	*9087*	*9111*	*11003*	*13839*	*14282*	*7727*	*7463*	*6873*	*7416*	***8968***						
2	2 020	D.Moy.Jour	6 620	6 873	7 400	1 776	5 093	9 006	12 880	14 183	9 422	7 187	4 015	5 790	**8 179**	-6,21	8 459	8 031	7 233	11:00	
		% PL	2,24	2,45	3,15	4,23	2,04	2,55	2,13	1,46	2,26	2,55	3,87	2,63	**2,17**	-0,87	2,63	1,47	0,81	1 364	
	2 019	*D.Moy.Jour*	*6166*	*6622*	*7104*	*8721*	*8769*	*10840*	*13402*	*14155*	*7585*	*7155*	*6710*	*7191*	***8721***						
3	2 020	D.Moy.Jour	13 418	13 988	15 087	3 592	12 281	18 401	26 178	28 498	18 876	14 529	8 169	11 847	**16 572**	-6,31	17 245	16 445	14 075	11:00	
		% PL	2,22	2,35	3,22	4,38	1,99	2,55	2,16	1,57	2,35	2,67	4,05	2,76	**2,21**	3,16	2,66	1,53	0,83	2 341	
	2 019	*D.Moy.Jour*	*12494*	*13526*	*14448*	*17808*	*17880*	*21843*	*27241*	*28438*	*15312*	*14618*	*13583*	*14608*	***17689***						

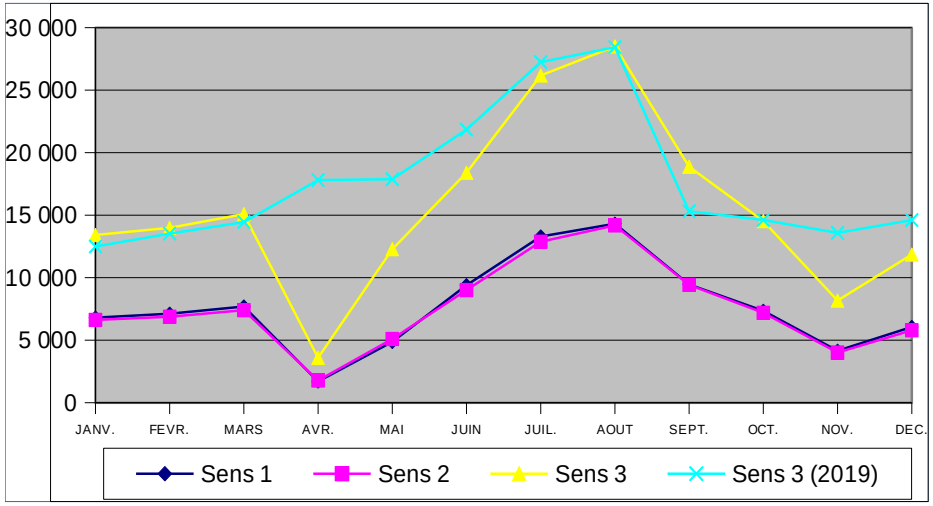

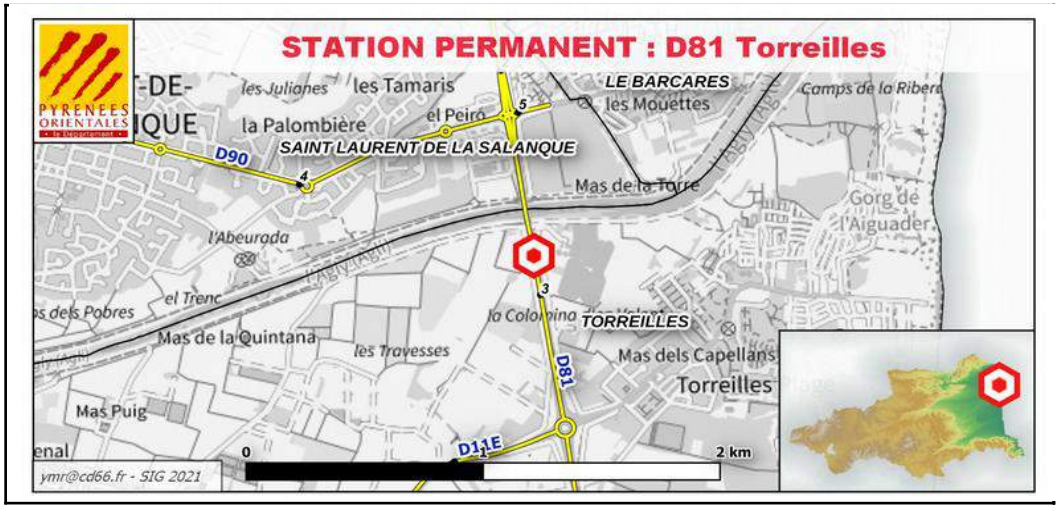

Edité le : 01/03/2021

Département des P.-O. (Rapport édité par Route Plus)

PYRENEES ORIENTALES	**RD81 TORREILLES - PR : 2 + 820**	2016 A 2020
		PM : 066.3020.00.3
B153		D81 TORREILLES

DEBIT - TOUS VEHICULES - TOUS LES JOURS CONFONDUS

VMA : 80 KM/H	VMA = Vitesse Maximale Autorisée	D81	PR 2 + 820

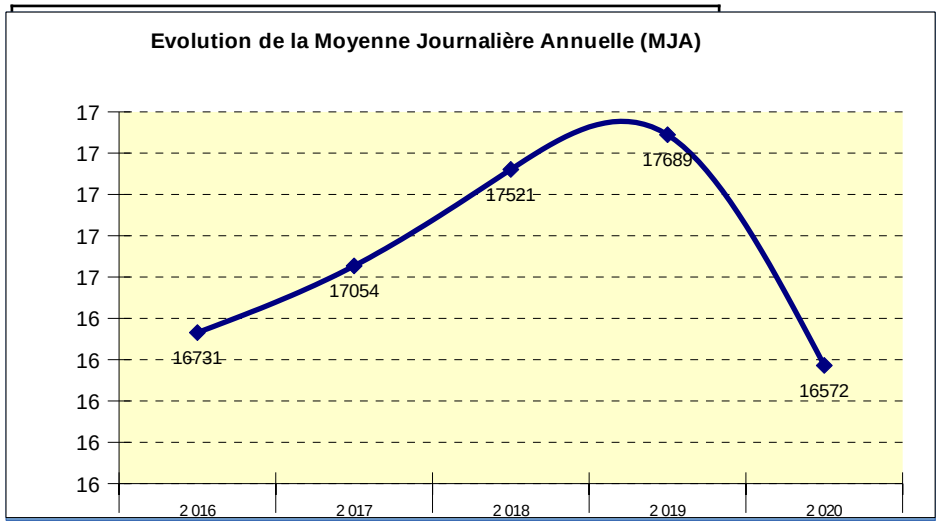

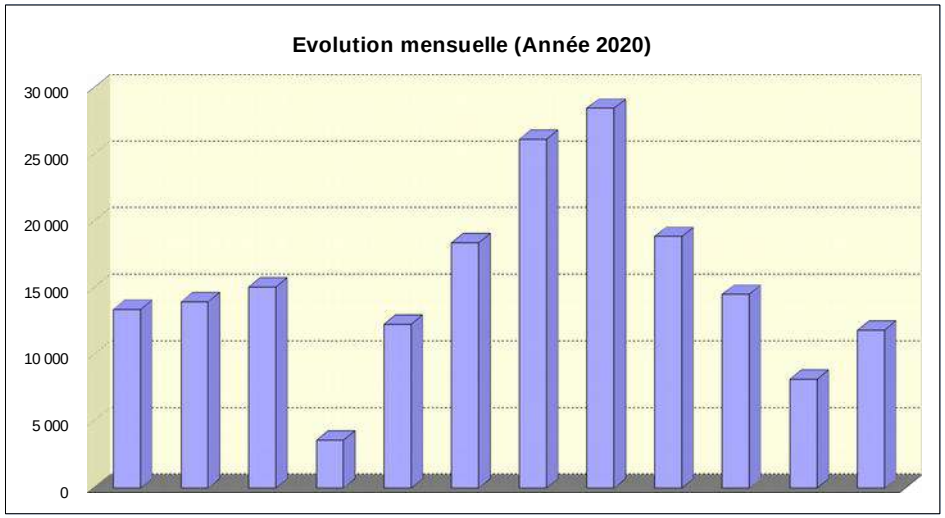

Année	Janvier	Février	Mars	Avril	Mai	Juin	Juillet	Août	Septembre	Octobre	Novembre	Décembre	MJA	MJE	MJHE	Débit maxi horaire (J.O)	PL %PL
2 016	11 148	11 662	12 433	15 902	16 246	18 924	27 005	28 889	18 969	14 089	12 030	13 116	**16 731**	27 947	14 444	2 383	
2 017	10 940	11 798	13 222	17 340	17 137	20 078	27 279	29 300	17 216	14 165	12 662	12 968	**17 054**	28 290	14 755	2 351	
2 018	11 808	12 048	13 420	16 850	18 246	20 034	26 834	29 865	17 879	13 782	13 401	15 491	**17 521**	28 350	15 305	2 351	
2 019	12 494	13 526	14 448	17 808	17 880	21 843	27 241	28 438	15 312	14 618	13 583	14 608	**17 689**	27 840	15 613	2 347	380 2,15
2 020	13 418	13 988	15 087	3 592	12 281	18 401	26 178	28 498	18 876	14 529	8 169	11 847	**16 572**	27 338	12 915	2 341	367 2,21

PYRENEES ORIENTALES	**D81 CANET VILLAGE**	**2020**
		Section 3020.02
		Sens 1 : STE MARIE VERS CANET VILLAGE
B152		Sens 2 : CANET VILLAGE VERS STE MARIE

DEBIT - TOUS VEHICULES - TOUS LES JOURS CONFONDUS

VMA : 80 KM/H	VMA = Vitesse Maximale Autorisée / Sens 3 = cumul des deux sens	PR 10 420	D81

Sens	Année	Libellé	JANV.	FEVR.	MARS	AVR.	MAI	JUIN	JUIL.	AOUT	SEPT.	OCT.	NOV.	DEC.	Année	% Evol Année N-1	Jours Ouvrés	Sam. & V.F.	Dim. & Fériés	Débit maxi horaire (J.O).	% véhicules dans la classe de vitesse la + pratiquée
1	2 020	D.Moy.Jour	7 010	7 121	4 058	1 673	4 899	9 130	12 390	13 200	9 173	7 149	3 977	5 830	**7 147**	-19,83	7 581	6 792	5 767	19:00	
		% PL	3,60	3,74	4,61	6,64	4,20	3,59	2,64	2,02	3,28	3,81	5,40	3,86	**3,45**	9,31	4,02	2,50	1,50	1 099	
	2 019	*D.Moy.Jour*	*6233*	*6973*	*7528*	*8906*	*9052*	*10753*	*12839*	*13660*	*9195*	*7574*	*6873*	*7211*	***8915***						
2	2 020	D.Moy.Jour	7 089	7 460	4 221	1 800	5 064	9 152	12 615	13 644	9 493	7 271	4 109	5 757	**7 318**	-21,02	7 760	6 800	6 065	20:00	
		% PL	3,13	3,52	4,09	5,51	3,52	3,11	2,41	1,79	2,94	3,32	4,78	3,33	**3,04**	8,35	3,63	2,06	1,14	1 220	
	2 019	*D.Moy.Jour*	*6188*	*7313*	*8176*	*9672*	*9870*	*11542*	*12902*	*14013*	*9468*	*7573*	*7051*	*7256*	***9266***						
3	2 020	D.Moy.Jour	14 099	14 582	8 280	3 474	9 963	18 282	25 006	26 845	18 667	14 421	8 087	11 588	**14 466**	-20,44	15 342	13 593	11 833	19:00	
		% PL	3,36	3,63	4,34	6,05	3,85	3,35	2,52	1,90	3,10	3,56	5,09	3,60	**3,24**	8,90	3,83	2,28	1,32	2 225	
	2 019	*D.Moy.Jour*	*12421*	*14286*	*15705*	*18578*	*18923*	*22295*	*25741*	*27674*	*18664*	*15148*	*13925*	*14467*	***18182***						

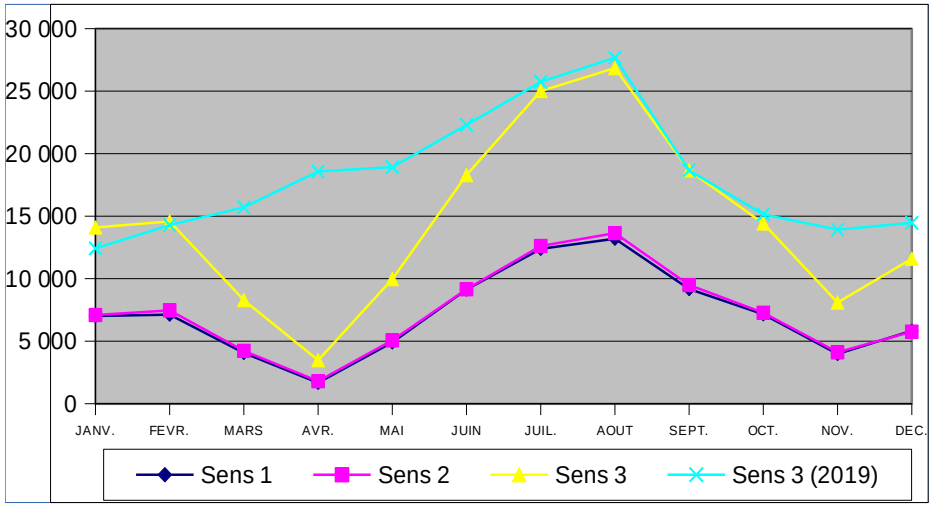

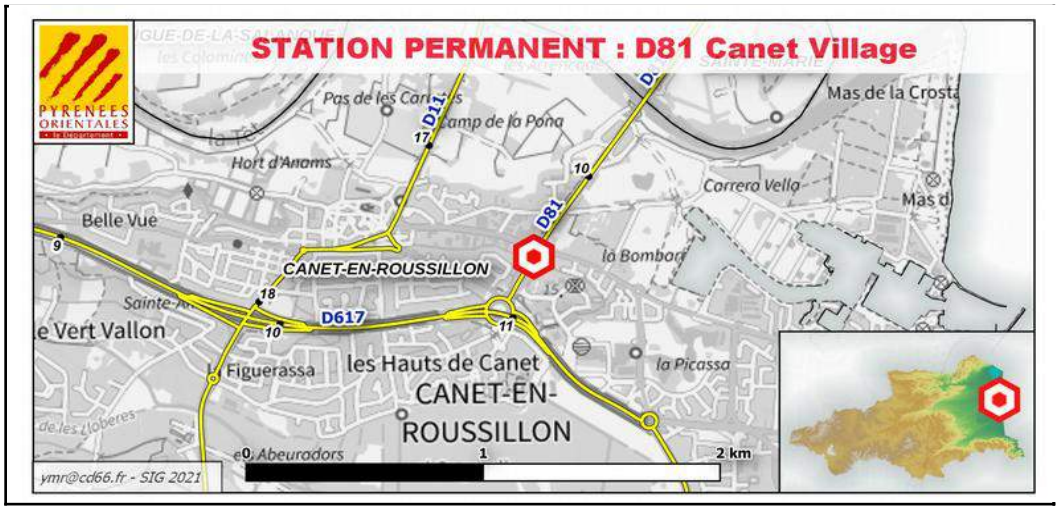

PYRENEES ORIENTALES	**RD81 CANET VILLAGE - PR : 10 + 420**	2016 A 2020
		PM : 066.3020.02.3
B153		D81 CANET VILLAGE

DEBIT - TOUS VEHICULES - TOUS LES JOURS CONFONDUS

VMA : 80 KM/H	VMA = Vitesse Maximale Autorisée	D81	PR 10 + 420

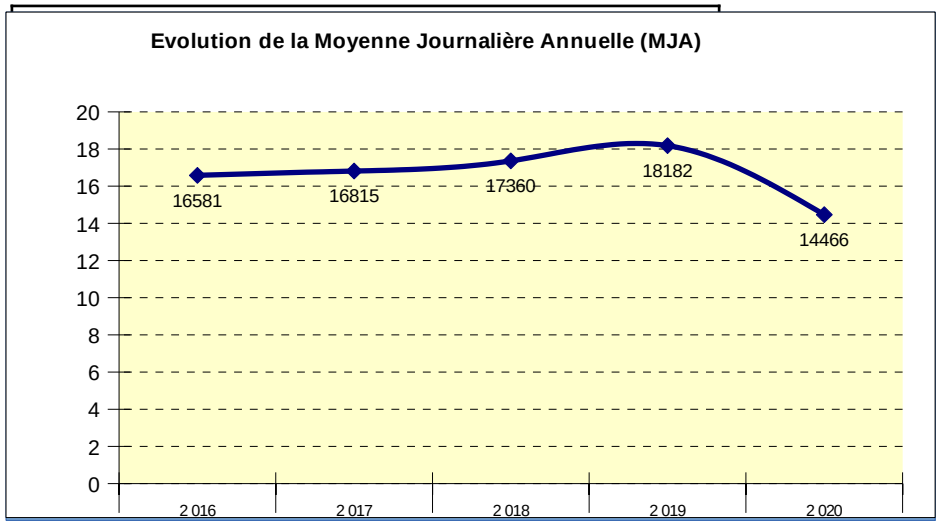

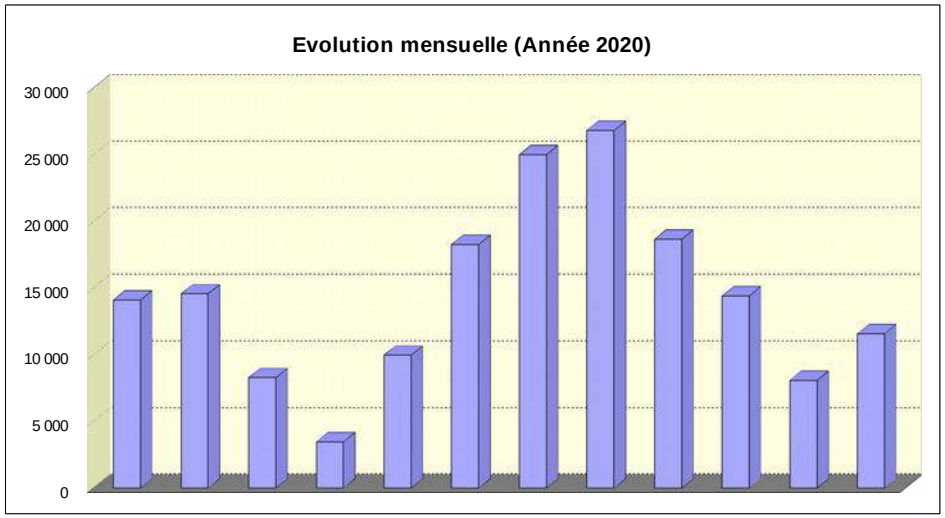

Année	Janvier	Février	Mars	Avril	Mai	Juin	Juillet	Août	Septembre	Octobre	Novembre	Décembre	MJA	MJE	MJHE	Débit maxi horaire (J.O)	PL %PL
2 016	11 798	12 445	13 291	15 828	16 299	18 821	25 439	26 763	18 420	13 840	12 541	13 197	**16 581**	26 101	14 639	2 271	
2 017	11 464	12 336	13 815	16 718	16 782	19 529	25 048	26 946	18 506	14 394	12 971	12 849	**16 815**	25 997	14 936	2 153	
2 018	12 195	12 462	13 809	16 425	17 619	19 983	25 439	27 010	18 772	15 456	13 655	15 005	**17 360**	26 225	15 547	2 232	
2 019	12 421	14 286	15 705	18 578	18 923	22 295	25 741	27 674	18 664	15 148	13 925	14 467	**18 182**	26 708	16 437	2 220	541 2,98
2 020	14 099	14 582	8 280	3 474	9 963	18 282	25 006	26 845	18 667	14 421	8 087	11 588	**14 466**	25 926	12 128	2 225	469 3,24

D81 ARGELES - PLAGE

2020

Section 3021.00

Sens 1 : ST CYPRIEN VERS ARGELES PLAGE

Sens 2 : ARGELES PLAGE VERS ST CYPRIEN

B152

DEBIT - TOUS VEHICULES - TOUS LES JOURS CONFONDUS

VMA : 80 KM/H | VMA = Vitesse Maximale Autorisée / Sens 3 = cumul des deux sens | PR 28 297 | D81

Sens	Année	Libellé	JANV.	FEVR.	MARS	AVR.	MAI	JUIN	JUIL.	AOUT	SEPT.	OCT.	NOV.	DEC.	Année	% Evol Année N-1	Jours Ouvrés	Sam. & V.F.	Dim. & Fériés	Débit maxi horaire (J.O.)	% véhicules dans la classe de vitesse la + pratiquée
1	2 020	D.Moy.Jour	1 956	2 355	1 341	505	1 786	3 795	6 213	7 298	4 419	2 510	1 137	1 681	**2 924**	-19,16	3 054	2 722	2 606	18:00	
		% PL	2,21	2,23	2,55	4,18	2,18	1,83	1,31	1,12	1,44	1,84	2,98	2,19	**1,72**	9,36	1,97	1,37	0,89	784	
	2 019	*D.Moy.Jour*	*1834*	*2258*	*2530*	*3488*	*3634*	*4780*	*6346*	*7352*	*4457*	*2591*	*2053*	*1958*	***3617***						
2	2 020	D.Moy.Jour	1 923	2 259	1 282	467	1 658	3 621	5 907	6 853	4 221	2 438	1 069	1 575	**2 780**	-19,21	2 865	2 582	2 633	19:00	
		% PL	2,22	2,12	2,40	4,25	2,26	1,71	1,44	1,25	1,53	1,97	3,29	2,12	**1,78**	9,76	2,06	1,41	0,90	679	
	2 019	*D.Moy.Jour*	*1725*	*2142*	*2447*	*3294*	*3486*	*4633*	*6028*	*6961*	*4285*	*2440*	*1924*	*1820*	***3441***						
3	2 020	D.Moy.Jour	3 879	4 614	2 624	973	3 445	7 416	12 120	14 152	8 641	4 948	2 206	3 257	**5 705**	-19,18	5 920	5 304	5 239	18:00	
		% PL	2,21	2,18	2,47	4,21	2,22	1,77	1,37	1,18	1,49	1,90	3,13	2,16	**1,75**	9,55	2,02	1,39	0,89	1 367	
	2 019	*D.Moy.Jour*	*3560*	*4400*	*4978*	*6782*	*7121*	*9413*	*12375*	*14314*	*8742*	*5032*	*3977*	*3779*	***7059***						

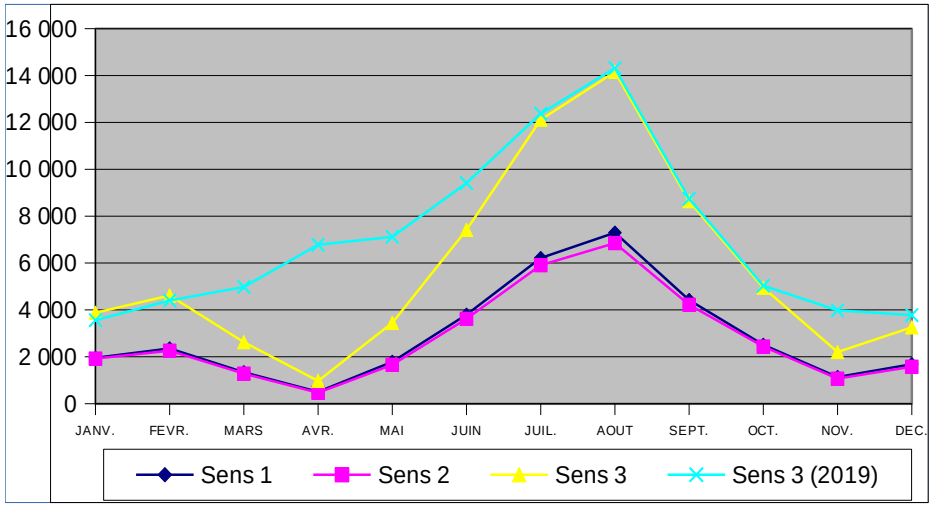



Edité le : 01/03/2021

Département des P.-O. (Rapport édité par Route Plus)

PYRENEES ORIENTALES	**RD81 ARGELES - PLAGE - PR : 28 + 297**	2016 A 2020
		PM : 066.3021.00.3
B153		D81 ARGELES - PLAGE

DEBIT - TOUS VEHICULES - TOUS LES JOURS CONFONDUS

VMA : 80 KM/H	VMA = Vitesse Maximale Autorisée	D81	PR 28 + 297

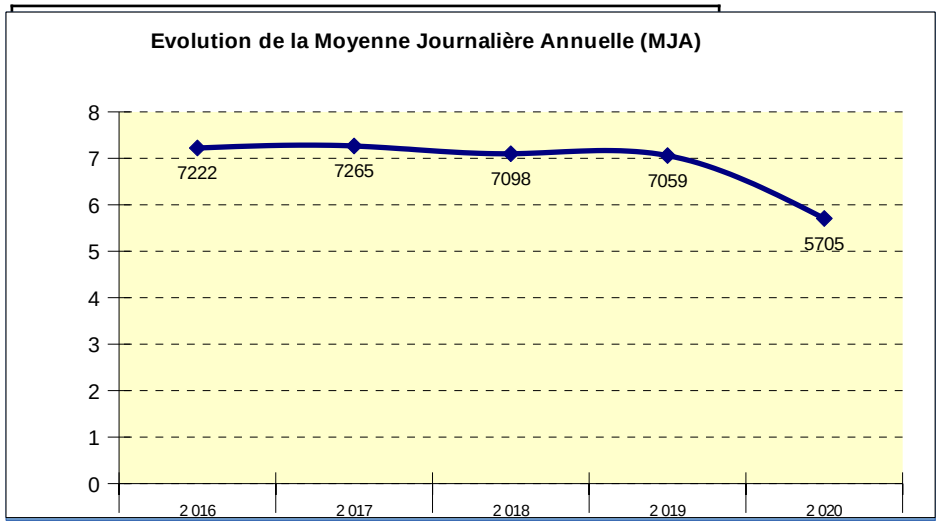

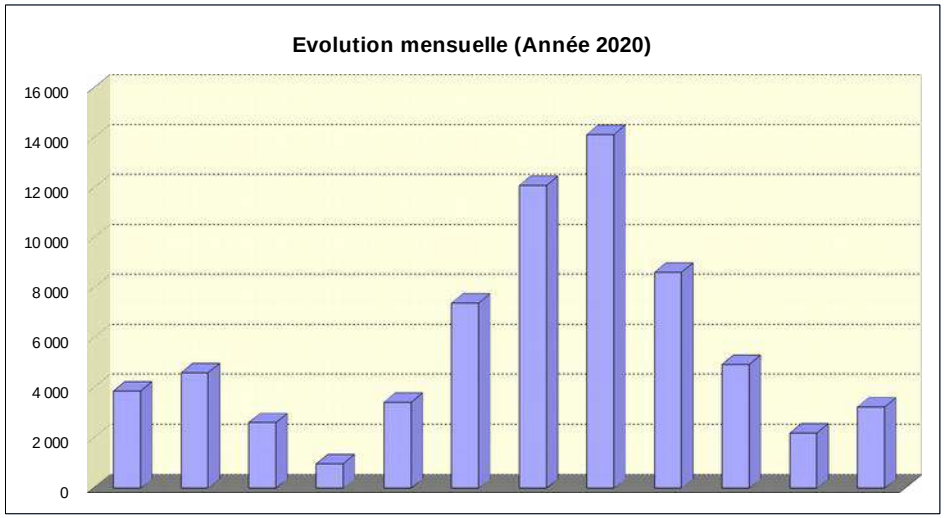

Année	Janvier	Février	Mars	Avril	Mai	Juin	Juillet	Août	Septembre	Octobre	Novembre	Décembre	MJA	MJE	MJHE	Débit maxi horaire (J.O)	PL %PL
2 016	3 601	4 131	4 783	6 761	7 230	9 247	13 611	15 005	9 226	5 335	3 880	3 662	**7 222**	14 308	5 777	1 482	
2 017	3 393	4 085	4 883	7 433	7 651	9 394	13 175	14 917	9 255	5 260	4 007	3 449	**7 265**	14 046	5 877	1 416	
2 018	3 701	3 899	4 737	6 877	7 904	9 184	12 426	14 384	9 183	4 787	3 932	3 883	**7 098**	13 405	5 808	1 281	
2 019	3 560	4 400	4 978	6 782	7 121	9 413	12 375	14 314	8 742	5 032	3 977	3 779	**7 059**	13 345	5 773	1 260	113 1,60
2 020	3 879	4 614	2 624	973	3 445	7 416	12 120	14 152	8 641	4 948	2 206	3 257	**5 705**	13 136	4 190	1 367	100 1,75

D81A CANET - PLAGE

2020

Section 3022.00

Sens 1 : SAINT CYPRIEN VERS CANET SUD

Sens 2 : CANET SUD VERS SAINT CYPRIEN

B152

DEBIT - TOUS VEHICULES - TOUS LES JOURS CONFONDUS

VMA : 80 KM/H | VMA = Vitesse Maximale Autorisée / Sens 3 = cumul des deux sens | PR 5 520 | D81A

Sens	Année	Libellé	JANV.	FEVR.	MARS	AVR.	MAI	JUIN	JUIL.	AOUT	SEPT.	OCT.	NOV.	DEC.	Année	% Evol Année N-1	Jours Ouvrés	Sam. & V.F.	Dim. & Fériés	Débit maxi horaire (J.O.)	% véhicules dans la classe de vitesse la + pratiquée
1	2 020	D.Moy.Jour	3 930	4 508	2 535	876	3 260	6 097	8 305	8 940	6 337	4 645	2 235	3 420	**4 599**	-18,63	4 700	4 371	4 416	20:00	
		% PL	2,51	2,49	3,01	4,89	2,67	2,50	1,91	1,55	2,10	2,39	3,69	2,27	**2,30**	8,46	2,77	1,59	1,02	792	
	2 019	*D.Moy.Jour*	*3763*	*4366*	*4675*	*5428*	*5591*	*7023*	*8347*	*9190*	*6416*	*4678*	*4144*	*4095*	***5652***						
2	2 020	D.Moy.Jour	3 968	4 523	2 521	871	3 280	6 101	8 341	8 805	6 190	4 580	2 244	3 517	**4 587**	-19,13	4 706	4 439	4 256	20:00	
		% PL	3,07	3,05	3,63	6,02	3,13	2,86	2,35	2,10	2,43	2,96	4,55	2,98	**2,83**	12,22	3,31	2,07	1,49	770	
	2 019	*D.Moy.Jour*	*3803*	*4410*	*4652*	*5478*	*5638*	*6894*	*8500*	*9301*	*6236*	*4692*	*4151*	*4185*	***5672***						
3	2 020	D.Moy.Jour	7 898	9 031	5 057	1 748	6 540	12 199	16 646	17 746	12 527	9 226	4 480	6 938	**9 186**	-18,88	9 407	8 810	8 672	20:00	
		% PL	2,79	2,77	3,32	5,45	2,90	2,68	2,13	1,82	2,27	2,67	4,12	2,63	**2,56**	10,47	3,04	1,83	1,25	1 512	
	2 019	*D.Moy.Jour*	*7566*	*8777*	*9328*	*10906*	*11229*	*13918*	*16847*	*18491*	*12652*	*9370*	*8295*	*8281*	***11324***						

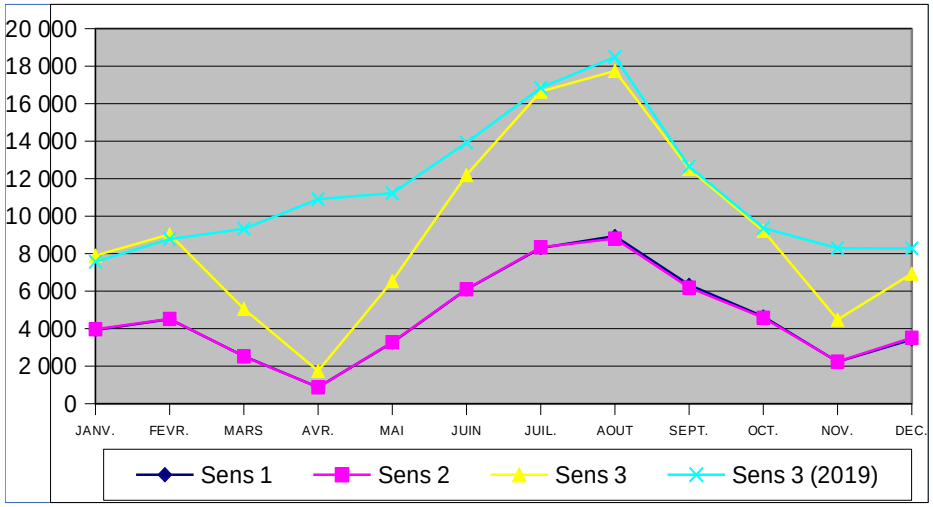

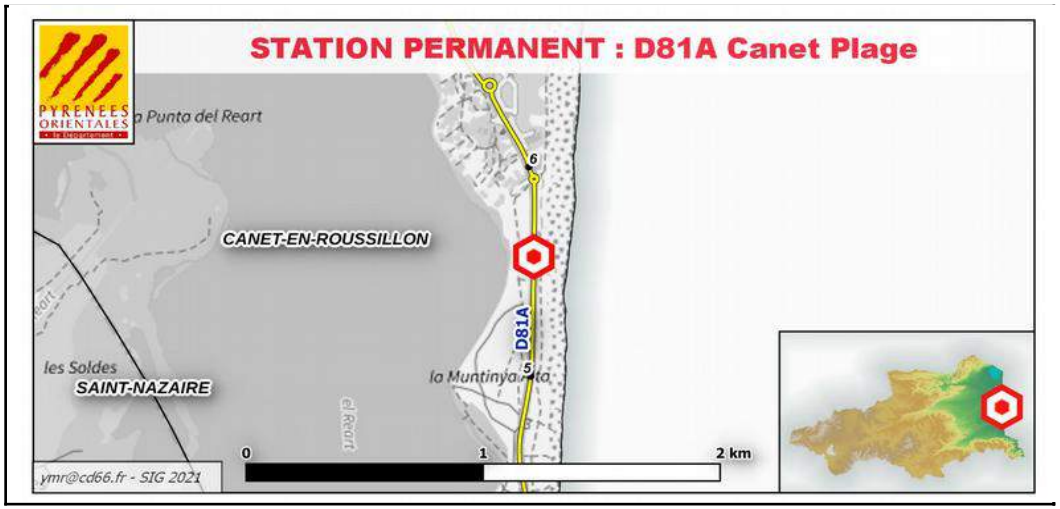

Edité le : 01/03/2021

Département des P.-O. (Rapport édité par Route Plus)

PYRENEES ORIENTALES	**RD81A CANET- PLAGE - PR : 5 + 520**	2016 A 2020
		PM : 066.3022.00.3
B153		D81A CANET - PLAGE

DEBIT - TOUS VEHICULES - TOUS LES JOURS CONFONDUS

VMA : 80 KM/H	VMA = Vitesse Maximale Autorisée	D81A	PR 5 + 520

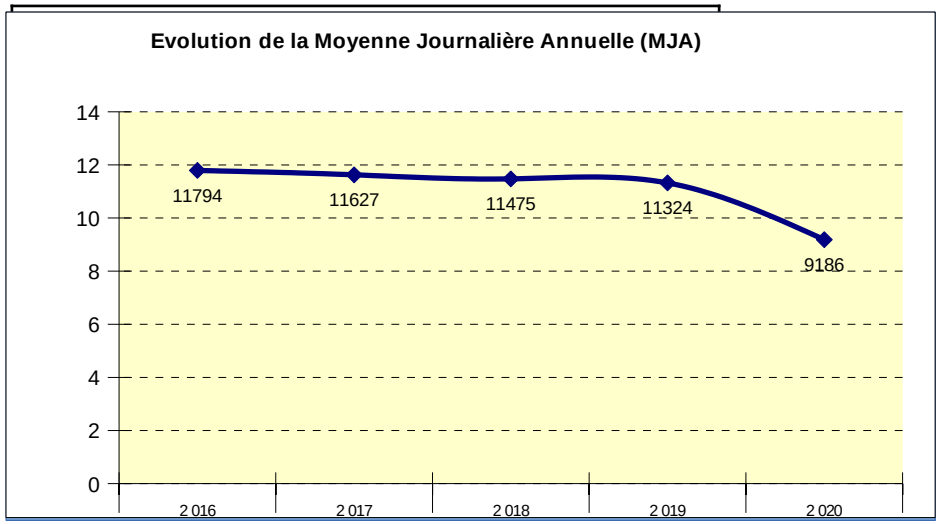

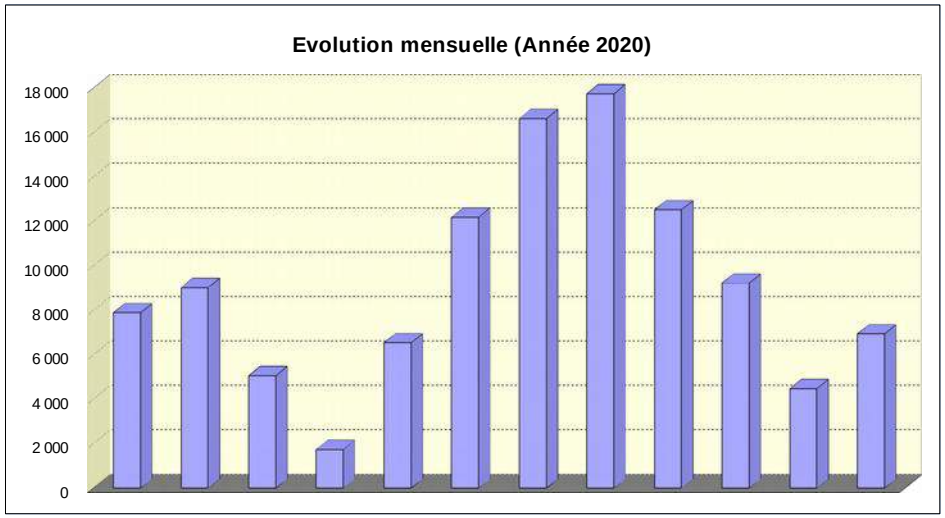

Année	Janvier	Février	Mars	Avril	Mai	Juin	Juillet	Août	Septembre	Octobre	Novembre	Décembre	MJA	MJE	MJHE	Débit maxi horaire (J.O)	PL %PL
2 016	8 052	8 745	9 501	11 551	11 919	13 935	18 416	19 352	13 746	9 808	8 206	8 110	**11 794**	18 884	10 348	1 593	
2 017	7 235	8 254	9 377	12 048	12 145	14 162	17 758	19 038	13 344	9 831	8 343	7 704	**11 627**	18 398	10 241	1 615	
2 018	7 926	8 065	9 167	11 465	12 152	13 779	17 355	18 665	13 328	9 106	8 091	8 294	**11 475**	18 010	10 138	1 602	
2 019	7 566	8 777	9 328	10 906	11 229	13 918	16 847	18 491	12 652	9 370	8 295	8 281	**11 324**	17 669	10 026	1 579	263 2,32
2 020	7 898	9 031	5 057	1 748	6 540	12 199	16 646	17 746	12 527	9 226	4 480	6 938	**9 186**	17 196	7 552	1 512	236 2,56

PYRENEES ORIENTALES	**D83 LE BARCARES NORD**	**2020**
		Section 3023.00
		Sens 1 : LIMITE AUDE VERS LE BARCARES
B152		Sens 2 : LE BARCARES VERS LIMITE AUDE

DEBIT - TOUS VEHICULES - TOUS LES JOURS CONFONDUS

VMA : 80 KM/H	VMA = Vitesse Maximale Autorisée / Sens 3 = cumul des deux sens	PR 0 700	D83

Sens	Année	Libellé	JANV.	FEVR.	MARS	AVR.	MAI	JUIN	JUIL.	AOUT	SEPT.	OCT.	NOV.	DEC.	Année	% Evol Année N-1	Jours Ouvrés	Sam. & V.F.	Dim. & Fériés	Débit maxi horaire (J.O).	% véhicules dans la classe de vitesse la + pratiquée
1	2 020	D.Moy.Jour	4 130	4 582	2 846	1 385	3 602	6 774	10 215	11 677	7 092	5 453	2 460	4 160	**5 977**	-5,73	6 017	6 282	5 525	11:00	
		% PL	2,77	3,01	3,26	5,20	3,17	3,21	2,76	2,31	3,41	3,92	5,28	3,74	**3,12**	46,56	3,55	2,57	1,87	1 155	
	2 019	*D.Moy.Jour*	*3841*	*4297*	*4749*	*6295*	*6222*	*7453*	*10910*	*11410*	*5185*	*5364*	*4566*	*5534*	***6340***						
2	2 020	D.Moy.Jour	4 370	4 733	2 940	1 431	3 687	6 879	10 420	12 272	7 512	5 710	2 545	4 199	**6 196**	-3,89	6 192	6 295	6 116	12:00	
		% PL	2,46	2,53	3,10	4,75	2,48	2,47	1,95	1,62	2,49	2,91	4,37	2,80	**2,39**	48,47	2,82	1,76	1,23	1 160	
	2 019	*D.Moy.Jour*	*4080*	*4398*	*4900*	*6402*	*6306*	*7734*	*10657*	*11326*	*5329*	*5553*	*4778*	*5655*	***6447***						
3	2 020	D.Moy.Jour	8 501	9 315	5 505	2 680	7 290	13 653	20 636	23 950	14 604	11 164	5 006	8 359	**11 941**	-6,62	11 958	12 407	11 422	12:00	
		% PL	2,61	2,77	6,23	4,98	2,82	2,84	2,35	1,96	2,94	3,40	4,82	3,27	**2,80**	50,07	3,25	2,19	1,56	2 214	
	2 019	*D.Moy.Jour*	*7922*	*8696*	*9649*	*12697*	*12528*	*15187*	*21567*	*22736*	*10514*	*10918*	*9344*	*11189*	***12788***						

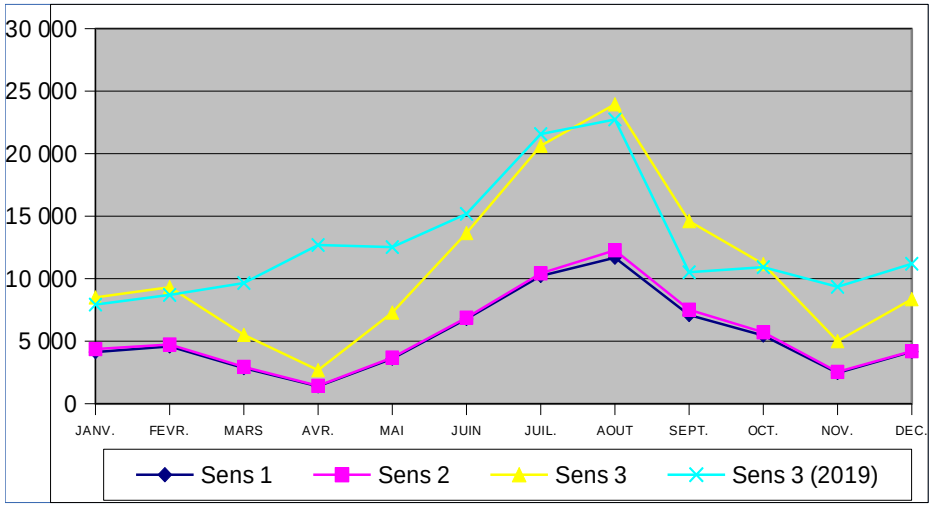



Edité le : 01/03/2021

Département des P.-O. (Rapport édité par Route Plus)

PYRENEES ORIENTALES	**RD83 LE BARCARES NORD - PR : 0 + 700**	2016 A 2020
		PM : 066.3023.00.3
B153		D83 LE BARCARES

DEBIT - TOUS VEHICULES - TOUS LES JOURS CONFONDUS

VMA : 80 KM/H	VMA = Vitesse Maximale Autorisée	D83	PR 0 + 700

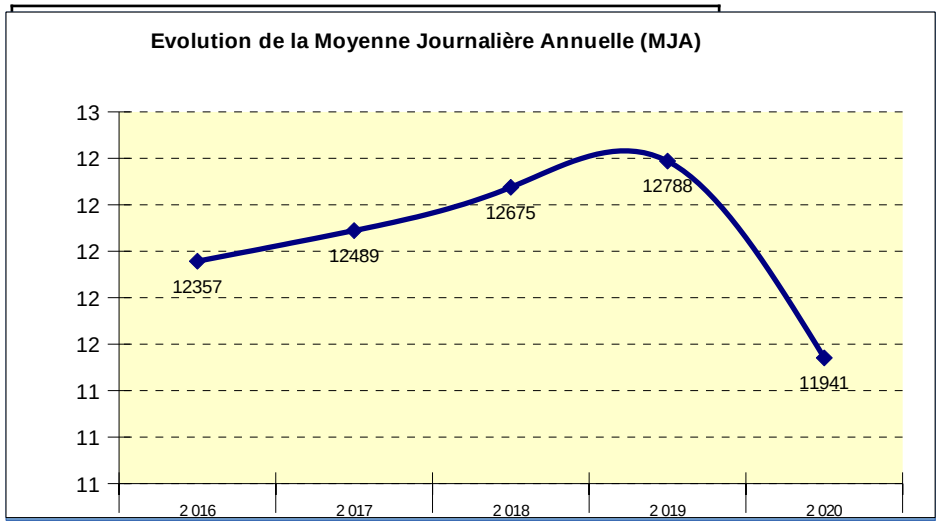

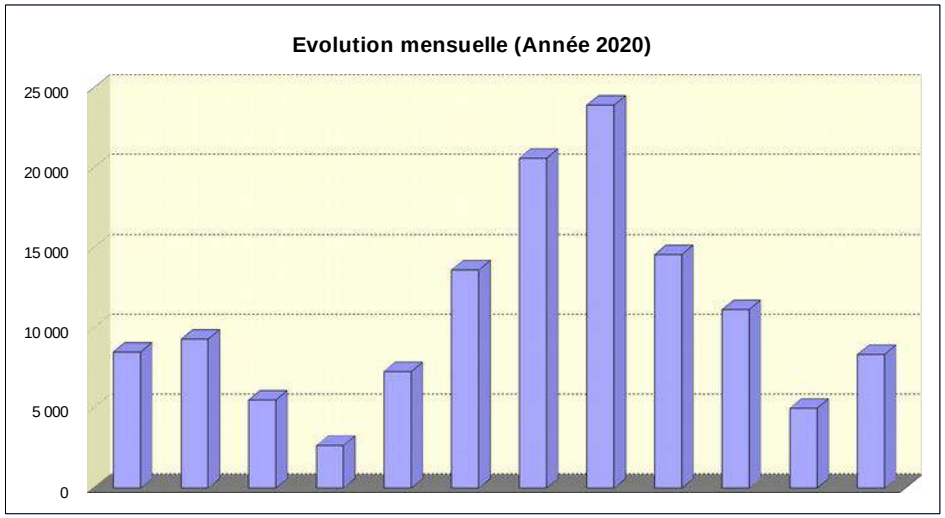

Année	Janvier	Février	Mars	Avril	Mai	Juin	Juillet	Août	Septembre	Octobre	Novembre	Décembre	MJA	MJE	MJHE	Débit maxi horaire (J.O)	PL %PL
2 016	6 995	7 611	8 604	11 850	12 067	13 411	19 813	24 938	14 947	10 585	8 287	8 835	**12 357**	22 376	10 313	2 269	
2 017	6 854	7 848	8 912	13 361	12 749	14 447	22 120	22 566	11 980	10 968	8 737	8 836	**12 489**	22 343	10 473	1 954	
2 018	7 609	7 849	9 177	12 513	13 674	14 320	21 666	24 258	10 550	10 148	8 934	10 791	**12 675**	22 962	10 570	2 236	
2 019	7 922	8 696	9 649	12 697	12 528	15 187	21 567	22 736	10 514	10 918	9 344	11 189	**12 788**	22 152	10 872	2 330	239 1,87
2 020	8 501	9 315	5 505	2 680	7 290	13 653	20 636	23 950	14 604	11 164	5 006	8 359	**11 941**	22 293	8 773	2 214	335 2,80

PYRENEES ORIENTALES	**D83 GRAU ST-ANGE**	**2020**
		Section 3023.01
		s 1 : ECHANGEUR COUDALERE VERS ECHANGEUR
B152		ens 2 : LE BARCARES VERS ECHANGEUR COUDALER

DEBIT - TOUS VEHICULES - TOUS LES JOURS CONFONDUS

VMA : 110/90 KM/H	VMA = Vitesse Maximale Autorisée / Sens 3 = cumul des deux sens	PR 3 880	D83

Sens	Année	Libellé	JANV.	FEVR.	MARS	AVR.	MAI	JUIN	JUIL.	AOUT	SEPT.	OCT.	NOV.	DEC.	Année	% Evol Année N-1	Jours Ouvrés	Sam. & V.F.	Dim. & Fériés	Débit maxi horaire (J.O.)	% véhicules dans la classe de vitesse la + pratiquée
1	2 020	D.Moy.Jour									8 110	7 724	3 909	6 015	**6 101**		6 568	5 889	4 338	17:00	
		% PL									2,82	2,66	3,39	2,52	**2,78**		3,19	1,95	1,30	1 085	
	2 019	*D.Moy.Jour*																			
2	2 020	D.Moy.Jour									8 342	7 911	3 993	6 111	**6 233**		6 701	5 944	4 553	16:00	
		% PL									3,26	3,01	3,68	2,60	**3,05**		3,54	1,97	1,47	1 005	
	2 019	*D.Moy.Jour*																			
3	2 020	D.Moy.Jour									16 452	15 635	7 903	12 126	12 334		13 269	11 834	8 892	17:00	
		% PL									3,04	2,84	3,54	2,56	2,91		3,36	1,96	1,39	2 081	
	2 019	*D.Moy.Jour*																			

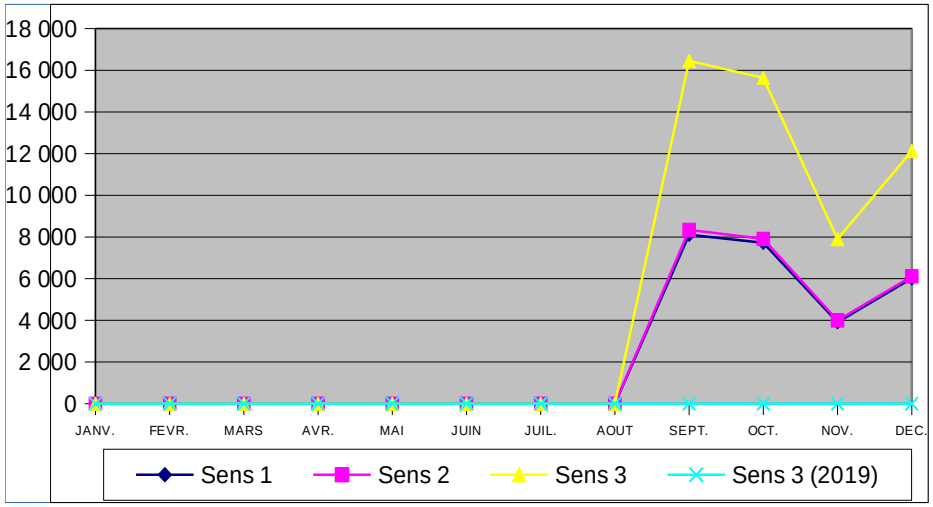



Edité le : 01/03/2021 Département des P.-O. (Rapport édité par Route Plus)

PYRENEES ORIENTALES	**RD83 GRAU ST-ANGE - PR : 3 + 880**	2016 A 2020
		PM : 066.3023.01.3
B153		CUMUL

DEBIT - TOUS VEHICULES - TOUS LES JOURS CONFONDUS

VMA : 110/90 KM/H	VMA = Vitesse Maximale Autorisée	D83	PR 3 + 880

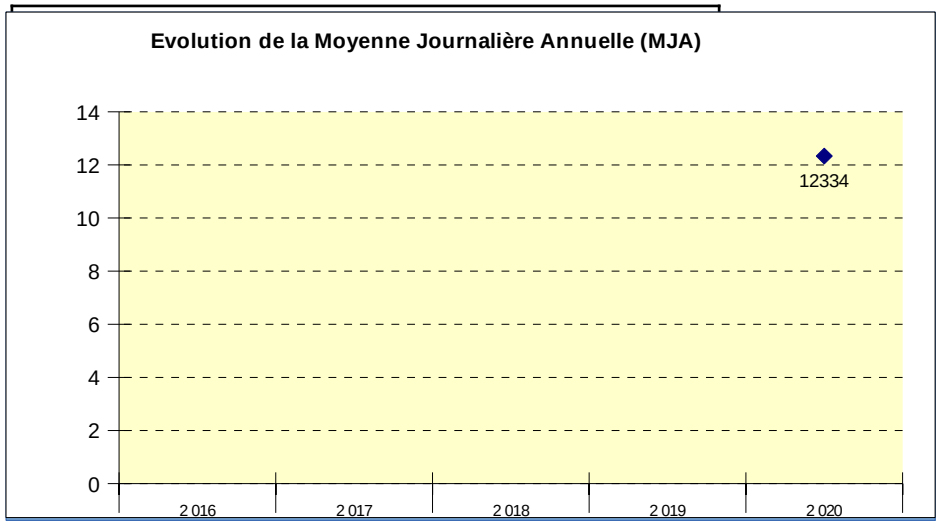

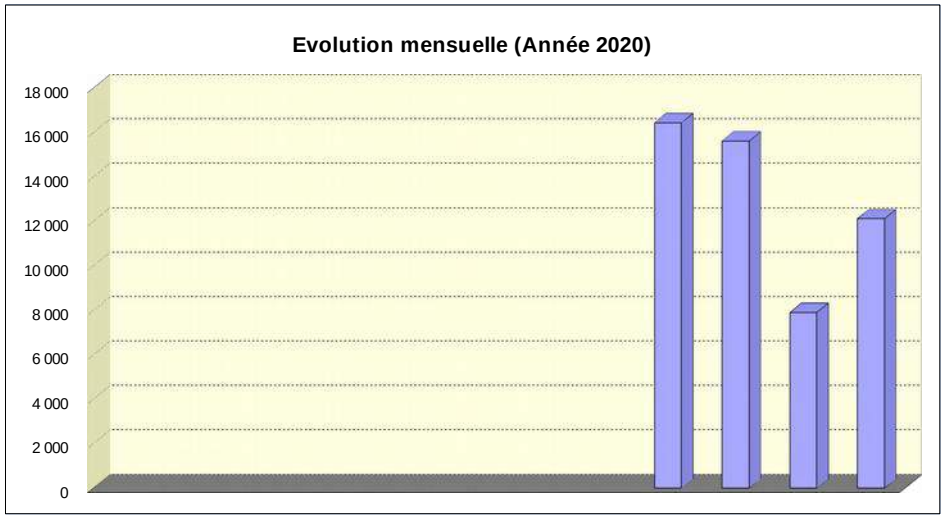

Année	Janvier	Février	Mars	Avril	Mai	Juin	Juillet	Août	Septembre	Octobre	Novembre	Décembre	MJA	MJE	MJHE	Débit maxi horaire (J.O)	PL %PL
2 016																	
2 017																	
2 018																	
2 019																	
2 020									16 452	15 635	7 903	12 126	**12 334**		12 334	2 081	359 2,91

D83 CARREFOUR - CLAIRA

2020

Section 3025.00

Sens 1 : ST HIPPOLYTE VERS PEAGE NORD A9

Sens 2 : PEAGE NORD A9 VERS ST HIPPOLYTE

B152

DEBIT - TOUS VEHICULES - TOUS LES JOURS CONFONDUS

VMA : 110/80 KM/H | VMA = Vitesse Maximale Autorisée / Sens 3 = cumul des deux sens | PR 14 950 | D83

Sens	Année	Libellé	JANV.	FEVR.	MARS	AVR.	MAI	JUIN	JUIL.	AOUT	SEPT.	OCT.	NOV.	DEC.	Année	% Evol Année N-1	Jours Ouvrés	Sam. & V.F.	Dim. & Fériés	Débit maxi horaire (J.O.)	% véhicules dans la classe de vitesse la + pratiquée
1	2 020	D.Moy.Jour	9 510	9 671	5 982	2 900	6 723	10 976	13 799	14 594	11 449	9 761	6 495	8 208	**9 183**	-16,20	10 074	7 840	6 941	09:00	
		% PL	4,97	5,27	5,98	7,63	5,71	5,61	4,56	3,57	4,66	5,09	6,30	5,03	**5,05**	11,43	5,77	3,57	2,47	1 438	
	2 019	*D.Moy.Jour*	*8775*	*9179*	*9451*	*10536*	*10353*	*12012*	*14178*	*14866*	*11362*	*10102*	*9708*	*10793*	***10958***						
2	2 020	D.Moy.Jour	9 237	9 427	5 884	2 875	6 452	10 297	12 888	13 552	10 686	9 231	6 251	7 841	**8 727**	-17,26	9 537	7 586	6 614	18:00	
		% PL	3,97	4,25	4,75	6,09	4,46	4,40	3,32	2,39	3,46	3,77	5,02	3,94	**3,87**	8,73	4,63	2,30	1,23	1 491	
	2 019	*D.Moy.Jour*	*8552*	*9042*	*9308*	*10278*	*10212*	*11429*	*13306*	*14043*	*10768*	*9712*	*9380*	*10383*	***10547***						
3	2 020	D.Moy.Jour	18 747	19 099	11 866	5 776	13 175	21 273	26 687	28 147	22 135	18 992	12 746	16 049	**17 911**	-16,72	19 612	15 426	13 555	18:00	
		% PL	4,48	4,77	5,37	6,86	5,10	5,02	3,96	3,00	4,08	4,45	5,67	4,50	**4,47**	10,36	5,22	2,95	1,86	2 541	
	2 019	*D.Moy.Jour*	*17327*	*18221*	*18759*	*20814*	*20565*	*23441*	*27485*	*28910*	*22130*	*19814*	*19088*	*21176*	***21506***						

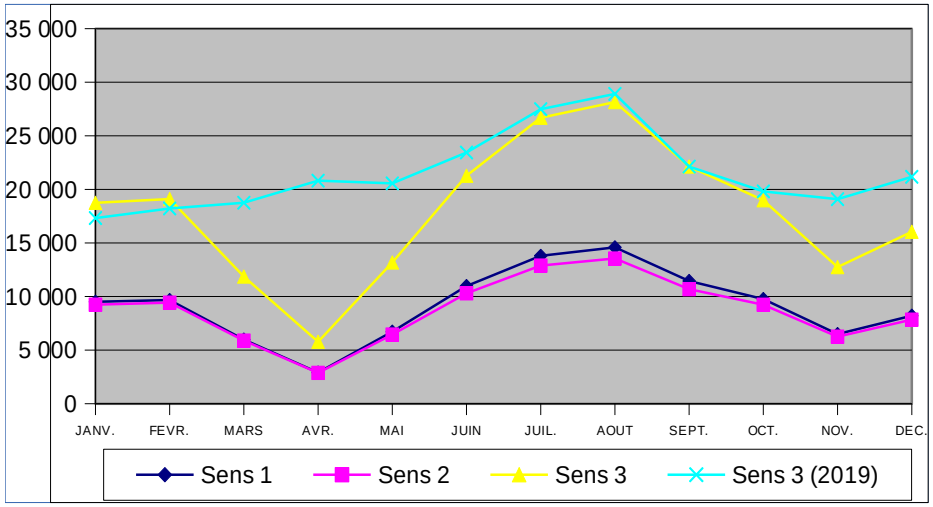

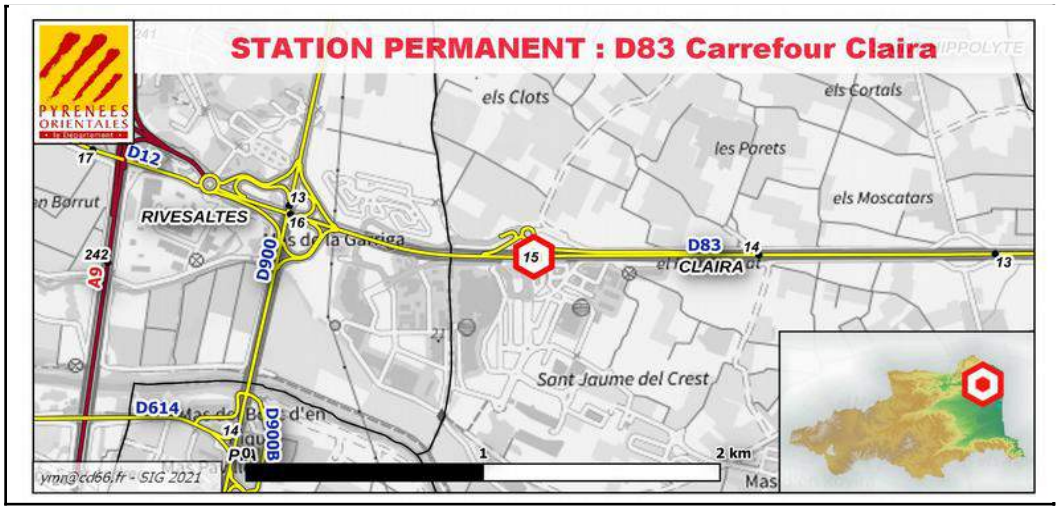

PYRENEES ORIENTALES	**RD83 CARREFOUR - CLAIRA - PR : 14 + 950**	2016 A 2020
		PM : 066.3025.00.3
B153		D83 CARREFOUR CLAIRA

DEBIT - TOUS VEHICULES - TOUS LES JOURS CONFONDUS

VMA : 110/80 KM/H	VMA = Vitesse Maximale Autorisée	D83	PR 14 + 950

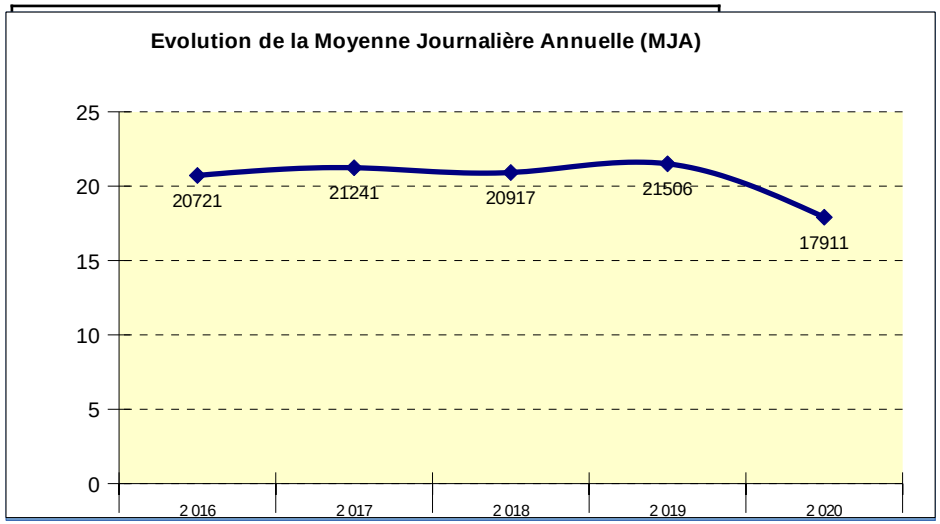

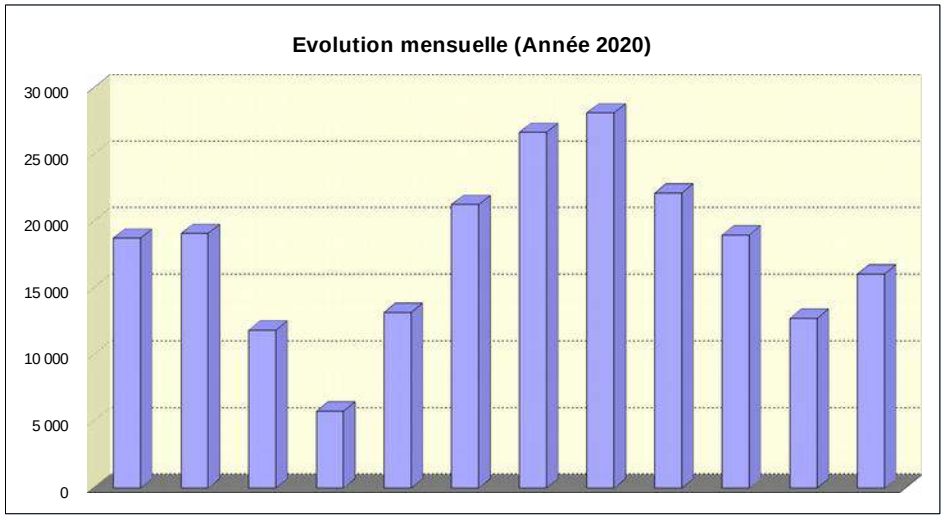

Année	Janvier	Février	Mars	Avril	Mai	Juin	Juillet	Août	Septembre	Octobre	Novembre	Décembre	MJA	MJE	MJHE	Débit maxi horaire (J.O)	PL %PL
2 016	16 733	17 332	17 989	20 113	19 856	22 372	27 661	28 691	21 962	18 889	17 879	18 944	**20 721**	28 176	19 201	2 460	
2 017	16 643	17 525	19 079	20 880	21 068	23 685	27 800	28 894	22 358	19 677	18 500	18 443	**21 241**	28 347	19 787	2 468	
2 018	17 480	17 625	18 862	20 499	21 157	23 296	28 018	28 689	22 566	19 378	15 258	17 792	**20 917**	28 354	19 395	2 472	
2 019	17 327	18 221	18 759	20 814	20 565	23 441	27 485	28 910	22 130	19 814	19 088	21 176	**21 506**	28 198	20 136	2 707	872 4,05
2 020	18 747	19 099	11 866	5 776	13 175	21 273	26 687	28 147	22 135	18 992	12 746	16 049	**17 911**	27 417	15 972	2 541	801 4,47

D115 ST JEAN PLA DE CORTS

2020

Section 3029.00

RATOIRE SUD DEV LE BOULOU VERS ST JEAN PLA

JEAN PLA DE CORTS VERS GIRATOIRE SUD DEV L

B152

DEBIT - TOUS VEHICULES - TOUS LES JOURS CONFONDUS

VMA : 80 KM/H | VMA = Vitesse Maximale Autorisée / Sens 3 = cumul des deux sens | PR 2 550 | D115

Sens	Année	Libellé	JANV.	FEVR.	MARS	AVR.	MAI	JUIN	JUIL.	AOUT	SEPT.	OCT.	NOV.	DEC.	Année	% Evol Année N-1	Jours Ouvrés	Sam. & V.F.	Dim. & Fériés	Débit maxi horaire (J.O.)	% véhicules dans la classe de vitesse la + pratiquée
1	2 020	D.Moy.Jour	6 593	7 164	4 457	2 195	5 026	7 173	8 349	8 446	8 236	7 740	4 845	6 483	**6 394**	-18,19	7 128	5 702	4 073	18:00	
		% PL	3,87	4,04	4,67	6,48	4,43	4,03	3,54	2,62	3,80	3,91	5,18	4,60	**4,00**	17,71	4,63	2,58	1,43	950	
	2 019	*D.Moy.Jour*	*6542*	*7221*	*7386*	*7824*	*8044*	*8208*	*9132*	*8807*	*8316*	*8070*	*7292*	*6905*	***7816***						
2	2 020	D.Moy.Jour	6 605	7 151	4 455	2 182	4 991	7 115	8 192	8 418	8 205	7 728	4 875	6 519	**6 369**	-18,08	7 087	5 633	4 158	18:00	
		% PL	4,13	4,28	5,02	6,74	4,63	4,28	3,71	2,77	4,06	4,17	5,43	4,93	**4,24**	17,97	4,93	2,77	1,42	923	
	2 019	*D.Moy.Jour*	*6551*	*7207*	*7388*	*7800*	*7988*	*8205*	*8981*	*8639*	*8244*	*8028*	*7323*	*6902*	***7775***						
3	2 020	D.Moy.Jour	13 199	14 315	8 913	4 378	10 017	14 289	16 541	16 864	16 442	15 468	9 720	13 002	**12 763**	-18,14	14 216	11 336	8 232	18:00	
		% PL	4,00	4,16	4,85	6,60	4,53	4,15	3,62	2,69	3,93	4,04	5,30	4,76	**4,12**	17,85	4,78	2,67	1,42	1 794	
	2 019	*D.Moy.Jour*	*13093*	*14428*	*14775*	*15624*	*16032*	*16413*	*18114*	*17447*	*16560*	*16098*	*14616*	*13808*	***15591***						

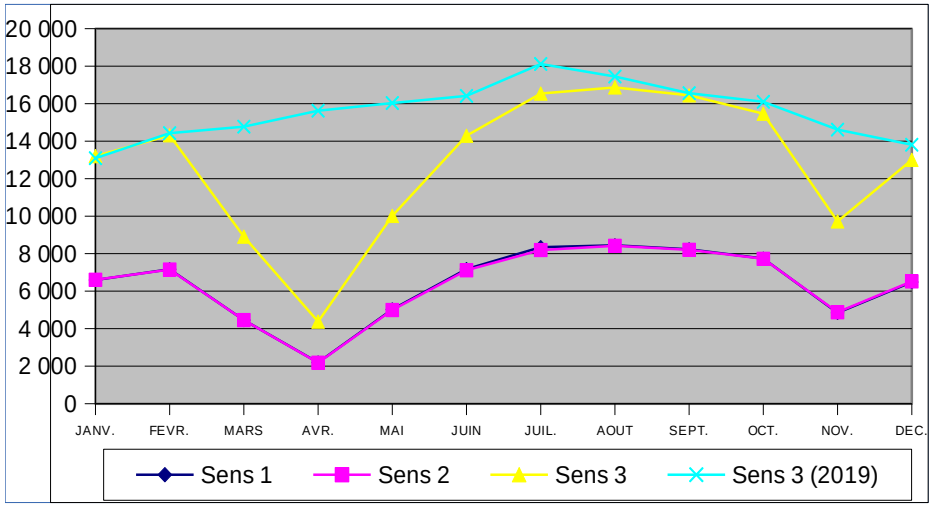

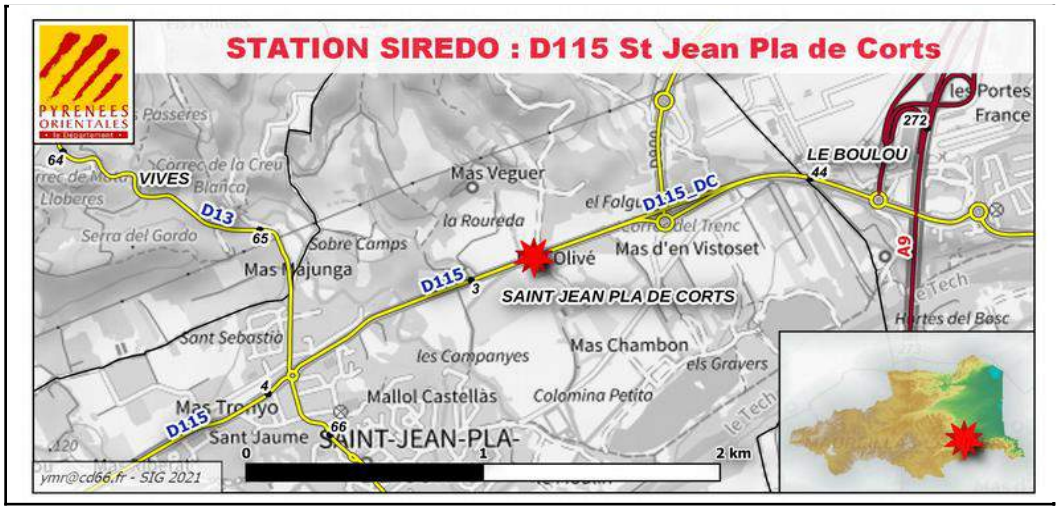

Edité le : 01/03/2021

Département des P.-O. (Rapport édité par Route Plus)

PYRENEES ORIENTALES	**RD115 ST JEAN PLA DE CORTS - PR : 2 + 550**	2016 A 2020
		PM : 066.3029.00.3
B153		ST JEAN PLA DE CORTS

DEBIT - TOUS VEHICULES - TOUS LES JOURS CONFONDUS

VMA : 80 KM/H	VMA = Vitesse Maximale Autorisée	D115	PR 2 + 550

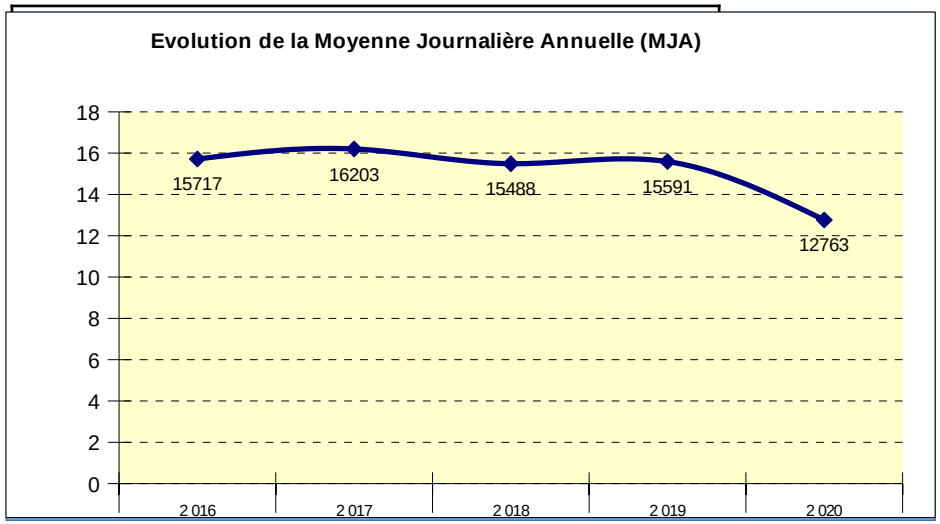

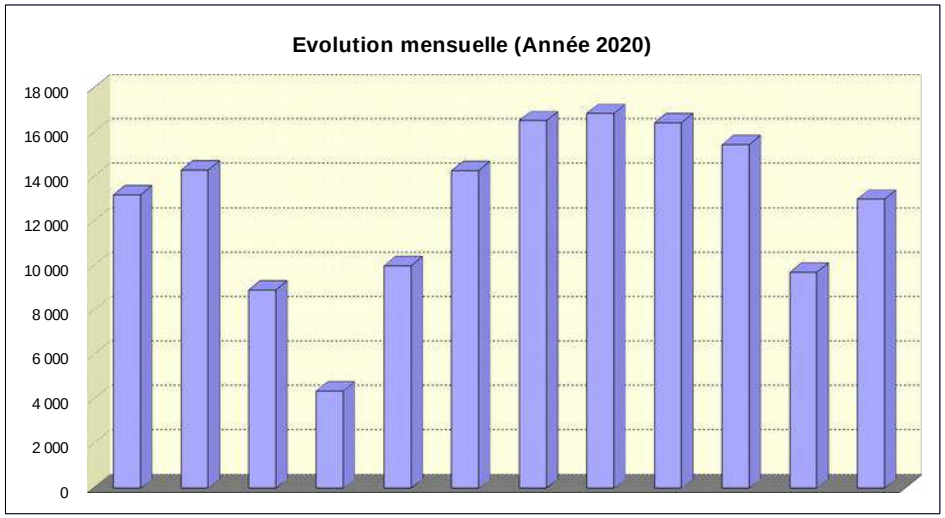

Année	Janvier	Février	Mars	Avril	Mai	Juin	Juillet	Août	Septembre	Octobre	Novembre	Décembre	MJA	MJE	MJHE	Débit maxi horaire (J.O)	PL %PL
2 016	13 032	13 734	14 635	15 598	15 772	16 817	17 780	18 273	17 136	16 313	15 441	14 011	**15 717**	18 027	15 246	2 127	568 3,61
2 017	13 209	14 175	15 708	15 899	16 462	17 269	18 960	18 463	17 447	16 646	15 287	14 752	**16 203**	18 712	15 690	2 671	621 3,83
2 018	13 996	13 759	14 756	15 489	16 105	16 978	17 618	17 711	16 858	15 793	13 965	12 706	**15 488**	17 665	15 043	1 760	608 3,92
2 019	13 093	14 428	14 775	15 624	16 032	16 413	18 114	17 447	16 560	16 098	14 616	13 808	**15 591**	17 781	15 143	1 776	545 3,50
2 020	13 199	14 315	8 913	4 378	10 017	14 289	16 541	16 864	16 442	15 468	9 720	13 002	**12 763**	16 703	11 927	1 794	526 4,12

D115 CERET

2020

Section 3029.01

Sens 1 : ST JEAN PLA DE CORTS VERS CERET

Sens 2 : CERET VERS ST JEAN PLA DE CORTS

B152

DEBIT - TOUS VEHICULES - TOUS LES JOURS CONFONDUS

VMA : 80 KM/H | VMA = Vitesse Maximale Autorisée / Sens 3 = cumul des deux sens | PR 6 743 | D115

Sens	Année	Libellé	JANV.	FEVR.	MARS	AVR.	MAI	JUIN	JUIL.	AOUT	SEPT.	OCT.	NOV.	DEC.	Année	% Evol Année N-1	Jours Ouvrés	Sam. & V.F.	Dim. & Fériés	Débit maxi horaire (J.O).	% véhicules dans la classe de vitesse la + pratiquée
1	2 020	D.Moy.Jour	7 171	7 879	5 132	1 897	5 065	7 925	8 983	9 084	8 969	8 401	5 537	6 926	**6 918**	-17,23	7 738	6 391	4 180	18:00	
		% PL	3,63	3,59	3,78	4,41	3,88	3,95	3,39	2,03	3,89	3,74	5,08	3,71	**3,63**	-0,53	4,18	2,45	1,37	993	
	2 019	*D.Moy.Jour*	*7123*	*7713*	*7990*	*8396*	*8557*	*8775*	*9354*	*9175*	*8955*	*8737*	*7962*	*7519*	***8358***						
2	2 020	D.Moy.Jour	7 235	7 867	5 109	2 858	5 832	7 919	8 936	9 165	9 020	8 480	5 592	6 939	**7 083**	-15,84	7 895	6 605	4 330	16:00	
		% PL	3,76	3,87	4,30	4,59	4,11	4,17	3,48	2,11	4,07	3,91	5,21	3,88	**3,83**	2,59	4,40	2,65	1,46	994	
	2 019	*D.Moy.Jour*	*7167*	*7743*	*8026*	*8428*	*8657*	*8853*	*9353*	*9280*	*8989*	*8796*	*8099*	*7562*	***8416***						
3	2 020	D.Moy.Jour	14 407	15 747	10 242	4 756	10 898	15 845	17 920	18 250	17 990	16 882	11 129	13 866	**14 002**	-16,53	15 634	12 996	8 511	17:00	
		% PL	3,69	3,73	4,04	4,52	4,00	4,06	3,43	2,07	3,98	3,83	5,14	3,80	**3,73**	1,07	4,29	2,55	1,42	1 930	
	2 019	*D.Moy.Jour*	*14290*	*15456*	*16017*	*16824*	*17214*	*17628*	*18707*	*18456*	*17945*	*17533*	*16061*	*15081*	***16775***						

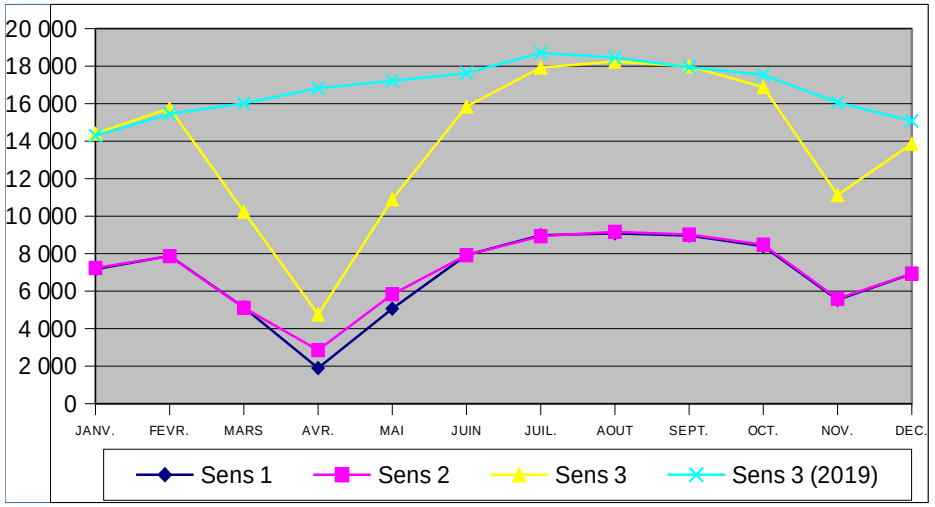



Edité le : 01/03/2021

Département des P.-O. (Rapport édité par Route Plus)

PYRENEES ORIENTALES	**RD115 CERET - PR : 6 + 743**	2016 A 2020
		PM : 066.3029.01.3
B153		D115 CERET

DEBIT - TOUS VEHICULES - TOUS LES JOURS CONFONDUS

VMA : 80 KM/H	VMA = Vitesse Maximale Autorisée	D115	PR 6 + 743

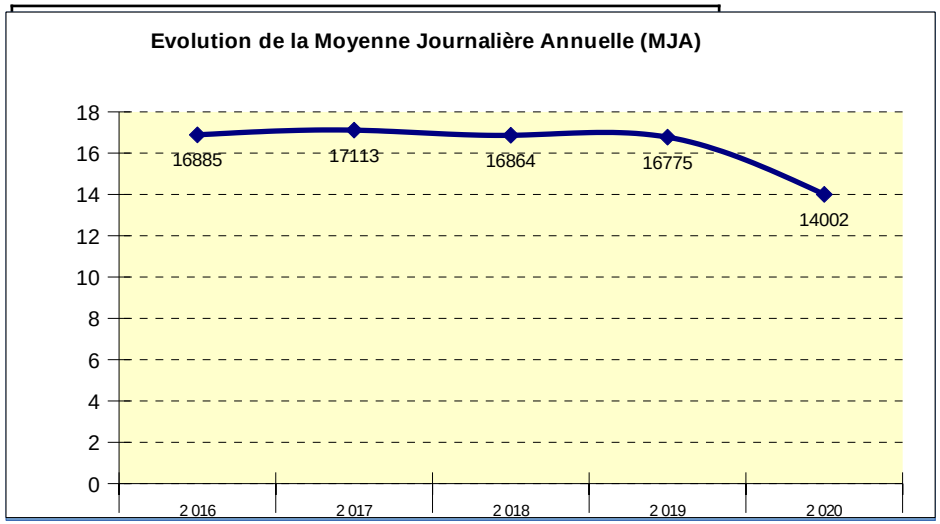

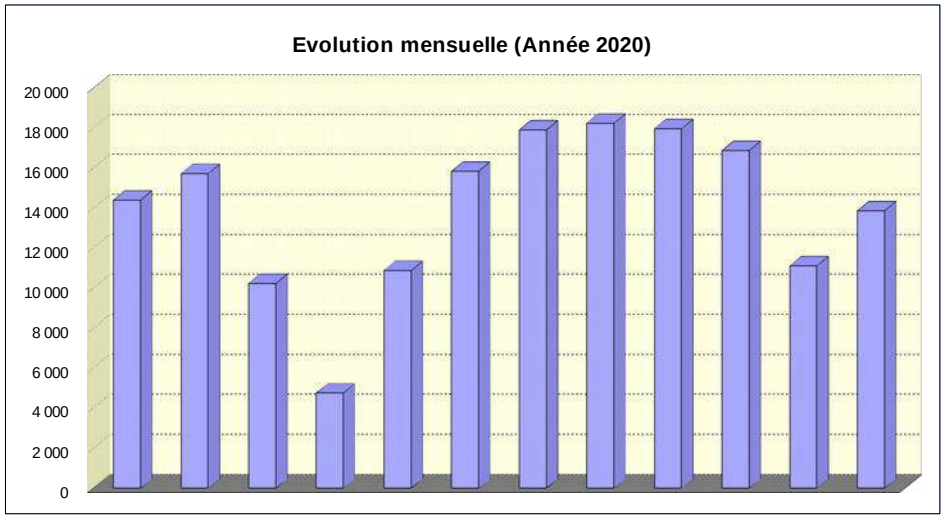

Année	Janvier	Février	Mars	Avril	Mai	Juin	Juillet	Août	Septembre	Octobre	Novembre	Décembre	MJA	MJE	MJHE	Débit maxi horaire (J.O)	PL %PL
2 016	14 060	15 126	16 275	17 048	17 152	18 053	18 870	19 221	18 339	17 279	16 037	15 111	**16 885**	19 046	16 445	1 964	572 3,39
2 017	14 151	15 154	16 888	16 779	17 716	18 358	19 244	19 238	18 509	17 908	16 412	14 862	**17 113**	19 241	16 678	1 951	604 3,53
2 018	14 528	14 954	16 827	16 848	17 519	18 440	18 952	18 943	18 293	17 314	15 436	14 178	**16 864**	18 948	16 438		605 3,59
2 019	14 290	15 456	16 017	16 824	17 214	17 628	18 707	18 456	17 945	17 533	16 061	15 081	**16 775**	18 582	16 405	1 895	620 3,69
2 020	14 407	15 747	10 242	4 756	10 898	15 845	17 920	18 250	17 990	16 882	11 129	13 866	**14 002**	18 085	13 169	1 930	523 3,73

D115 ARLES SUR TECH ENTREE EST

2020

Section 3031.00

Sens 1 : AMELIE LES BAINS VERS ARLES SUR TECH

Sens 2 : ARLES SUR TECH VERS AMELIE LES BAINS

B152

DEBIT - TOUS VEHICULES - TOUS LES JOURS CONFONDUS

VMA : 80 KM/H | VMA = Vitesse Maximale Autorisée / Sens 3 = cumul des deux sens | PR 18 958 | D115

Sens	Année	Libellé	JANV.	FEVR.	MARS	AVR.	MAI	JUIN	JUIL.	AOUT	SEPT.	OCT.	NOV.	DEC.	Année	% Evol Année N-1	Jours Ouvrés	Sam. & V.F.	Dim. & Fériés	Débit maxi horaire (J.O.)	% véhicules dans la classe de vitesse la + pratiquée
1	2 020	D.Moy.Jour	2 606	2 801	1 858	1 084	2 133	2 819	3 268	3 328	3 413	3 192	1 998	2 442	**2 580**	-9,76	2 847	2 313	1 777	10:00	
		% PL	2,93	3,18	3,56	3,94	3,52	3,56	2,92	2,38	3,57	3,37	4,64	3,58	**3,34**	21,23	3,85	2,42	1,21	456	
	2 019	*D.Moy.Jour*	*2577*	*2825*	*2890*	*3127*	*3136*	*3326*	*3496*	*3551*	*3402*	*756*	*réfection boucles*		***2859***						
2	2 020	D.Moy.Jour	2 541	2 742	1 826	1 077	2 105	2 745	3 154	3 264	3 309	3 131	1 982	2 395	**2 524**	-9,95	2 776	2 203	1 833	18:00	
		% PL	3,15	3,50	3,97	4,48	4,03	3,88	3,31	2,68	3,84	3,72	4,92	3,92	**3,68**	5,01	4,21	2,81	1,49	440	
	2 019	*D.Moy.Jour*	*2578*	*2791*	*2847*	*3067*	*3078*	*3247*	*3357*	*3508*	*3321*	*729*	*réfection boucles*		***2803***						
3	2 020	D.Moy.Jour	5 147	5 544	3 685	2 161	4 239	5 564	6 422	6 593	6 722	6 323	3 980	4 837	**5 105**	-9,84	5 624	4 517	3 611	18:00	
		% PL	3,04	3,34	3,76	4,21	3,77	3,72	3,11	2,53	3,70	3,54	4,78	3,75	**3,51**	12,19	4,03	2,61	1,35	778	
	2 019	*D.Moy.Jour*	*5156*	*5616*	*5738*	*6194*	*6215*	*6574*	*6853*	*7059*	*6724*	*1485*	*réfection boucles*		***5662***						

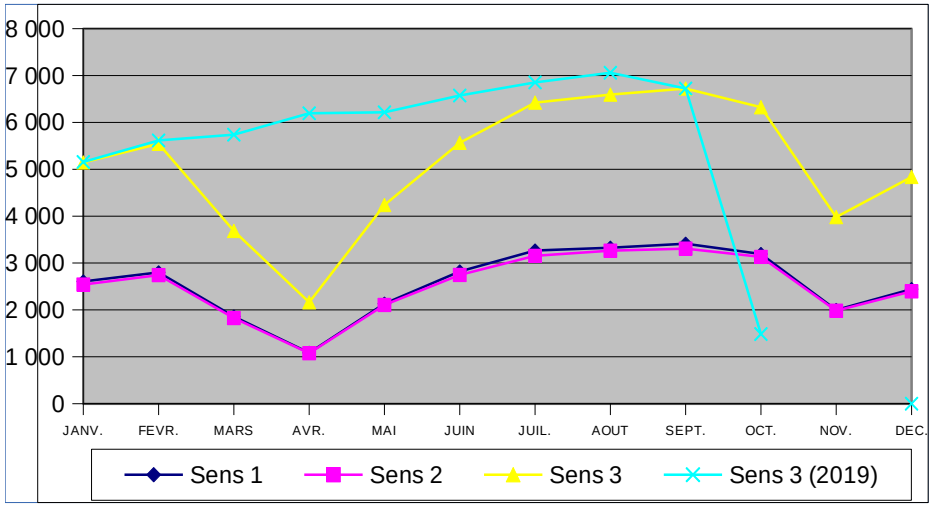

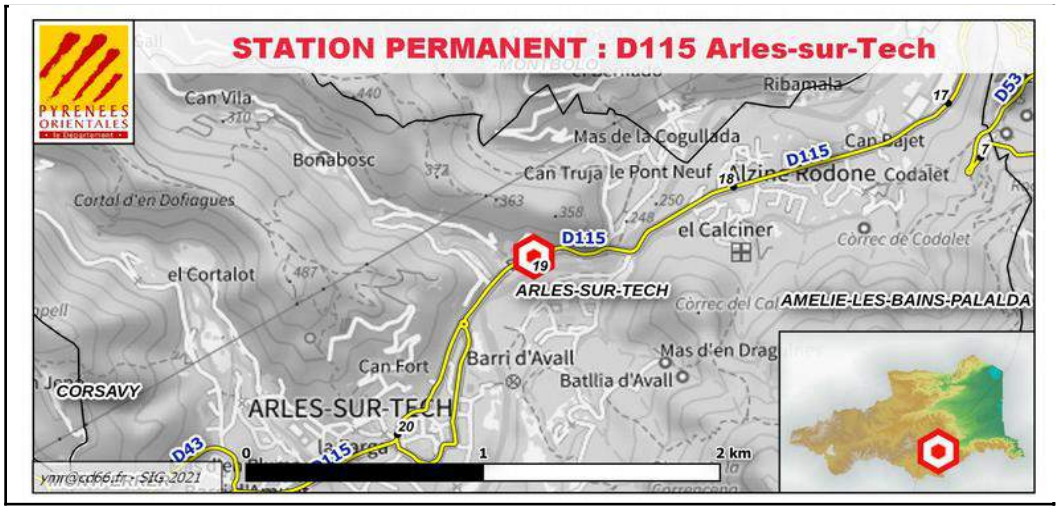

Edité le : 01/03/2021

Département des P.-O. (Rapport édité par Route Plus)

PYRENEES ORIENTALES	**RD115 ARLES-SUR-TECH - PR : 18 + 958**	2016 A 2020
		PM : 066.3031.00.3
B153		D115 ARLES SUR TECH ENTREE EST

DEBIT - TOUS VEHICULES - TOUS LES JOURS CONFONDUS

VMA : 80 KM/H	VMA = Vitesse Maximale Autorisée	D115	PR 18 + 958

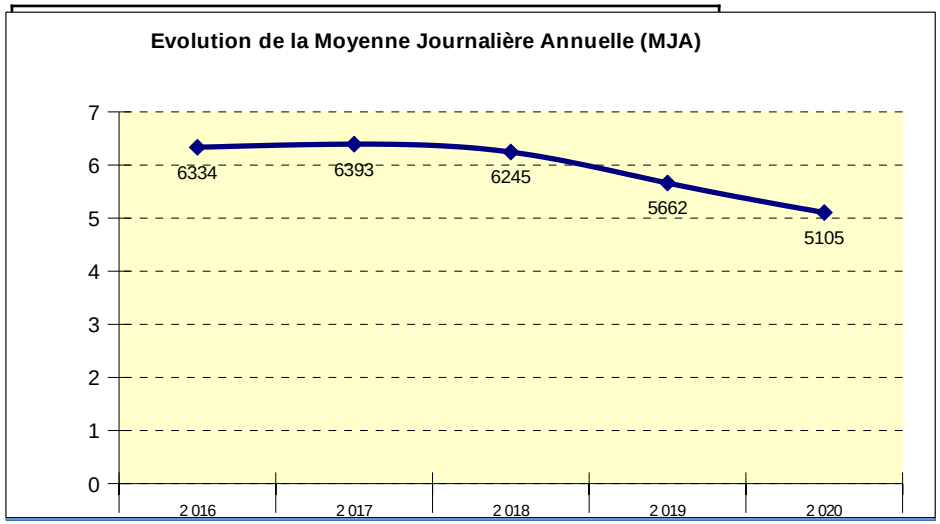

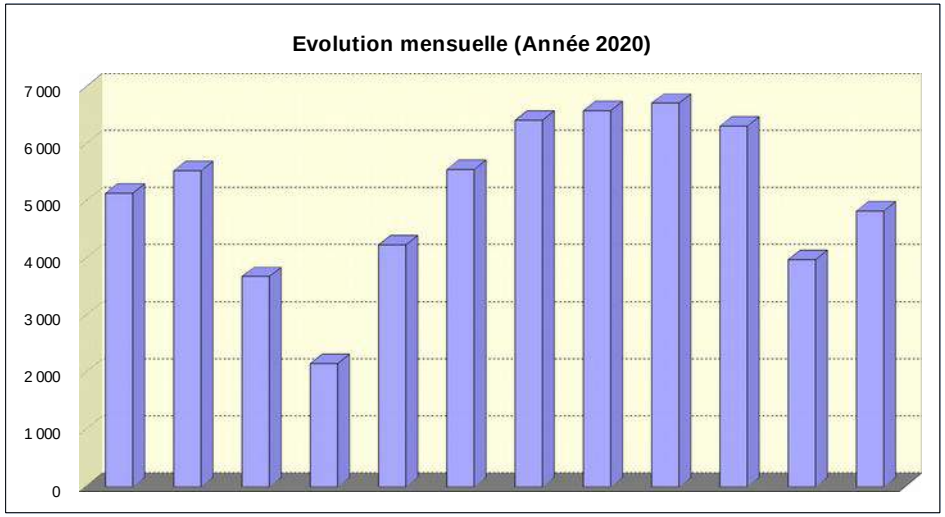

Année	Janvier	Février	Mars	Avril	Mai	Juin	Juillet	Août	Septembre	Octobre	Novembre	Décembre	MJA	MJE	MJHE	Débit maxi horaire (J.O)	PL %PL
2 016	5 336	5 606	5 929	6 297	6 371	6 782	7 165	7 628	6 926	6 621	5 889	5 434	**6 334**	7 397	6 118	847	
2 017	5 098	5 495	6 073	6 391	6 441	6 808	7 316	7 701	6 916	6 987	6 085	5 339	**6 393**	7 509	6 165	830	
2 018	5 181	5 346	5 867	6 072	6 204	6 845	7 081	7 582	7 100	6 518	5 779	5 302	**6 245**	7 332	6 022	792	
2 019	5 156	5 616	5 738	6 194	6 215	6 574	6 853	7 059	6 724	1 485	réfection boucles		**5 662**	6 956	5 338	746	177 3,13
2 020	5 147	5 544	3 685	2 161	4 239	5 564	6 422	6 593	6 722	6 323	3 980	4 837	**5 105**	6 508	4 818	778	179 3,51

D115 COL D`ARES FRONTIERE

2020

Section 3033.00

Sens 1 : PRATS DE MOLLO VERS ESPAGNE

Sens 2 : ESPAGNE VERS PRATS DE MOLLO

B152

DEBIT - TOUS VEHICULES - TOUS LES JOURS CONFONDUS

VMA : 80 KM/H | VMA = Vitesse Maximale Autorisée / Sens 3 = cumul des deux sens | PR 53 0 | D115

Sens	Année	Libellé	JANV.	FEVR.	MARS	AVR.	MAI	JUIN	JUIL.	AOUT	SEPT.	OCT.	NOV.	DEC.	Année	% Evol Année N-1	Jours Ouvrés	Sam. & V.F.	Dim. & Fériés	Débit maxi horaire (J.O).	% véhicules dans la classe de vitesse la + pratiquée
1	2 020	D.Moy.Jour	82	119	46	8	23	69	174	250	222	122	24	27	**103**	-28,47	84	147	138	14:00	
		% PL	16,68	11,01	16,41	29,17	17,53	16,86	9,20	7,14	5,93	10,18	23,19	30,86	**10,35**	24,28	12,32	8,78	7,11	46	
	2 019	*D.Moy.Jour*	*59*	*83*	*92*	*124*	*129*	*191*	*197*	*316*	*190*	*158*	*101*	*83*	***144***						
2	2 020	D.Moy.Jour	75	122	49	10	25	77	174	245	180	125	29	32	**101**	-32,67	87	130	127	12:00	
		% PL	18,84	7,49	13,43	23,00	13,29	19,83	8,82	6,58	6,81	7,46	18,39	20,83	**9,81**	40,28	10,85	9,84	7,18	66	
	2 019	*D.Moy.Jour*	*61*	*84*	*97*	*131*	*133*	*205*	*195*	*324*	*194*	*163*	*116*	*86*	***150***						
3	2 020	D.Moy.Jour	157	242	96	18	48	146	349	495	402	248	53	59	**204**	-30,61	172	278	265	13:00	
		% PL	17,71	9,19	14,72	25,74	15,32	18,42	8,98	6,86	6,33	8,77	20,57	25,42	**10,08**	31,85	11,51	9,24	7,14	98	
	2 019	*D.Moy.Jour*	*121*	*167*	*189*	*256*	*263*	*397*	*393*	*641*	*385*	*322*	*217*	*169*	***294***						

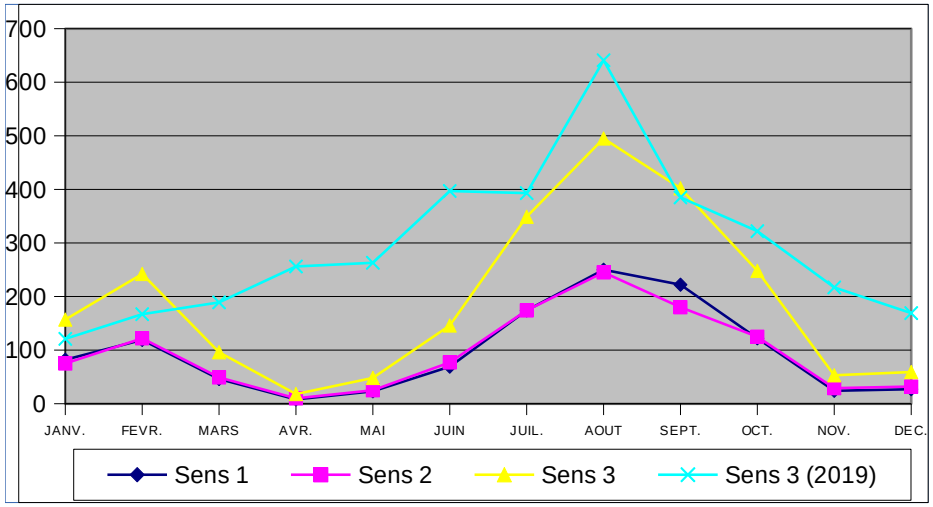

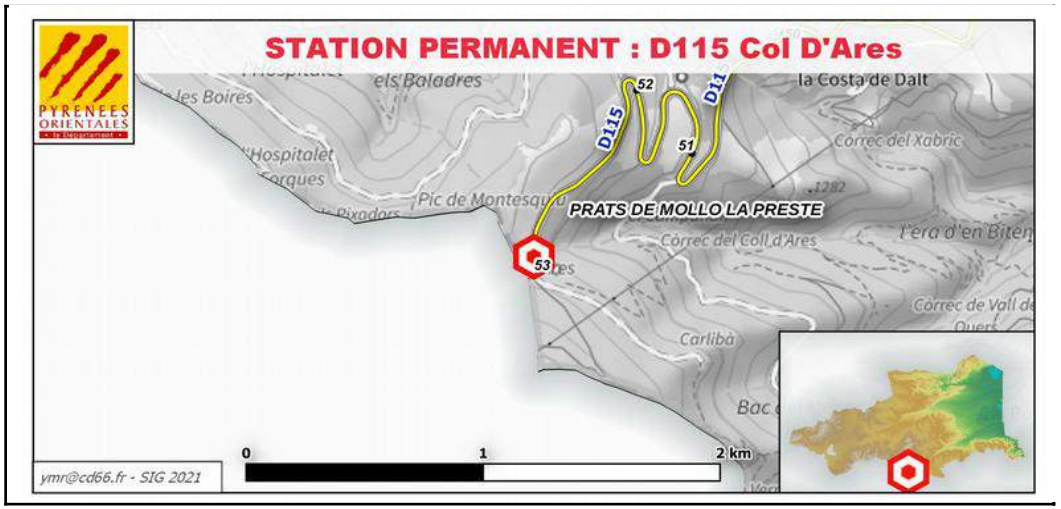

Edité le : 01/03/2021

Département des P.-O. (Rapport édité par Route Plus)

PYRENEES ORIENTALES	**RD115 COL D`ARES FRONTIERE - PR : 53 + 0**	2016 A 2020
		PM : 066.3033.00.3
B153		D115 COL D'ARES FRONTIERE

DEBIT - TOUS VEHICULES - TOUS LES JOURS CONFONDUS

VMA : 80 KM/H	VMA = Vitesse Maximale Autorisée	D115	PR 53 + 0

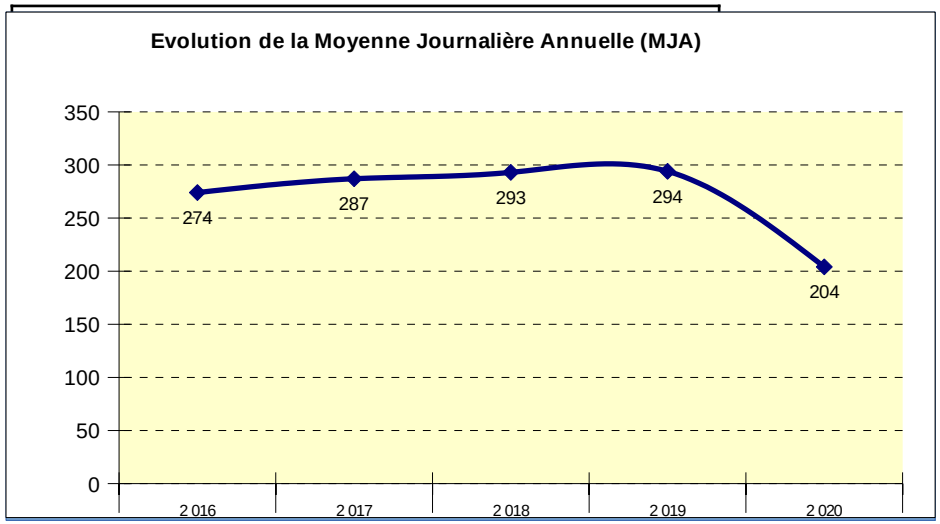

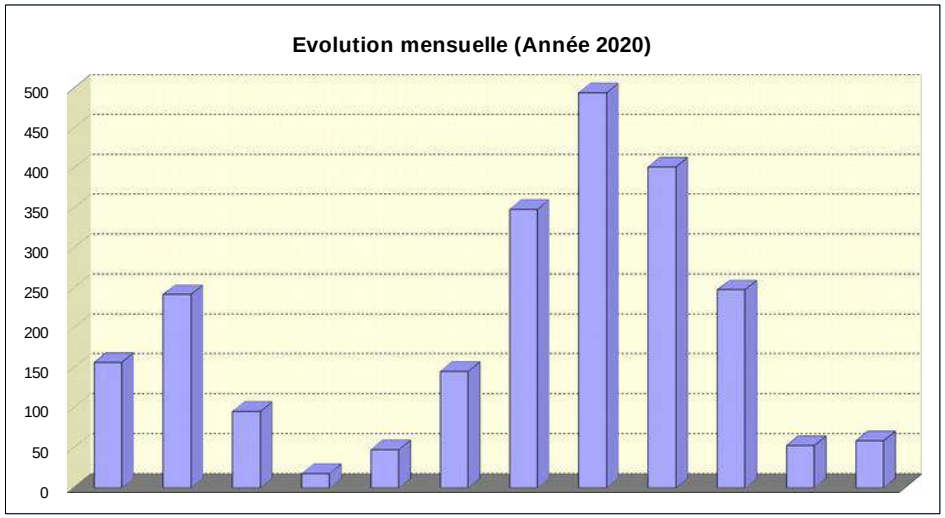

Année	Janvier	Février	Mars	Avril	Mai	Juin	Juillet	Août	Septembre	Octobre	Novembre	Décembre	MJA	MJE	MJHE	Débit maxi horaire (J.O)	PL %PL
2 016	118	127	175	198	291	321	425	619	385	298	169	155	**274**	522	224	92	
2 017	105	154	161	312	294	343	414	614	399	323	172	143	**287**	514	241	92	
2 018	146	136	191	236	311	336	413	640	452	271	173	200	**293**	527	246	106	
2 019	121	167	189	256	263	397	393	641	385	322	217	169	**294**	517	249	102	22 7,65
2 020	157	242	96	18	48	146	349	495	402	248	53	59	**204**	422	155	98	21 10,08

PYRENEES ORIENTALES	**D117 LA LLABANERE**	**2020**
		Section 3035.00
		Sens 1 : GIR AEROPORT VERS RIVESALTES
B152		Sens 2 : RIVESALTES VERS GIR AEROPORT

DEBIT - TOUS VEHICULES - TOUS LES JOURS CONFONDUS

VMA : 90 KM/H	VMA = Vitesse Maximale Autorisée / Sens 3 = cumul des deux sens	PR 1 100	D117

Sens	Année	Libellé	JANV.	FEVR.	MARS	AVR.	MAI	JUIN	JUIL.	AOUT	SEPT.	OCT.	NOV.	DEC.	Année	% Evol Année N-1	Jours Ouvrés	Sam. & V.F.	Dim. & Fériés	Débit maxi horaire (J.O).	% véhicules dans la classe de vitesse la + pratiquée
1	2 020	D.Moy.Jour	5 041	6 442	3 317	1 426	4 853	5 018	5 270	5 197	5 368	5 010	3 897	4 234	**4 724**	-9,69	5 011	4 531	3 784	17:00	
		% PL	9,03	15,20	12,02	13,24	13,80	13,24	12,80	10,30	11,66	11,89	12,74	10,79	**12,06**	29,56	12,74	12,28	8,29	927	
	2 019	*D.Moy.Jour*	*4872*	*5074*	*5180*	*5034*	*5275*	*5517*	*5507*	*5274*	*5483*	*5470*	*5200*	*4881*	***5231***						
2	2 020	D.Moy.Jour	5 271	5 460	3 598	1 461	5 231	5 533	5 988	5 779	5 814	5 371	4 138	4 837	**5 085**	-5,62	5 548	4 170	4 101	09:00	
		% PL	5,34	6,86	6,68	7,39	7,62	7,07	6,61	4,54	6,33	6,35	7,32	5,66	**6,37**	16,17	6,99	6,35	2,98	903	
	2 019	*D.Moy.Jour*	*4991*	*5243*	*5278*	*5216*	*5429*	*5614*	*5720*	*5553*	*5607*	*5508*	*5370*	*5117*	***5388***						
3	2 020	D.Moy.Jour	10 313	9 459	6 915	2 888	10 084	10 552	11 258	10 976	11 183	10 382	8 035	9 071	**9 659**	-9,04	10 365	8 619	7 821	17:00	
		% PL	7,14	10,39	9,24	10,28	10,59	10,00	9,51	7,27	8,89	9,02	9,95	8,06	**9,06**	23,02	9,66	9,41	5,51	1 526	
	2 019	*D.Moy.Jour*	*9864*	*10318*	*10459*	*10251*	*10704*	*11132*	*11227*	*10827*	*11091*	*10979*	*10570*	*9999*	***10619***						

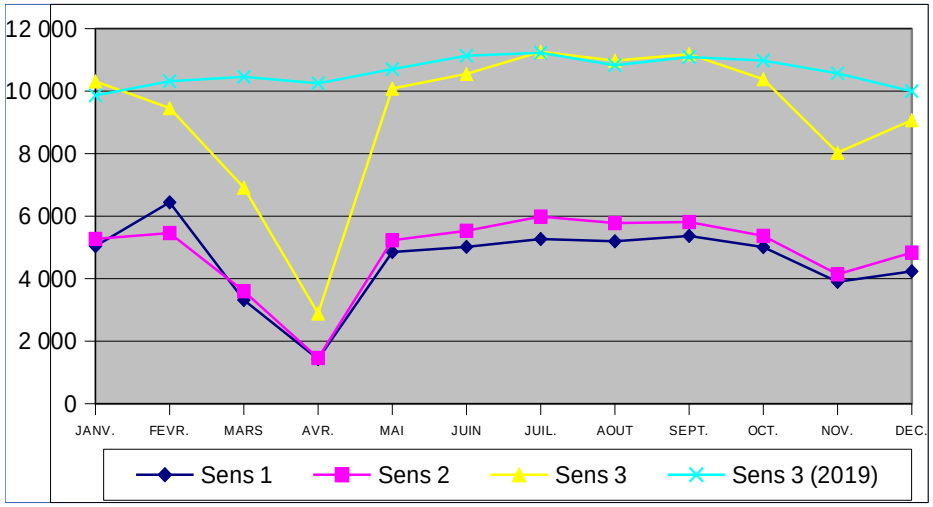



Edité le : 01/03/2021

Département des P.-O. (Rapport édité par Route Plus)

PYRENEES ORIENTALES	**RD117 LA LLABANERE - PR : 1 + 100**	2016 A 2020
		PM : 066.3035.00.3
B153		D117 LA LLABANERE - AEROPORT

DEBIT - TOUS VEHICULES - TOUS LES JOURS CONFONDUS

VMA : 90 KM/H	VMA = Vitesse Maximale Autorisée	D117	PR 1 + 100

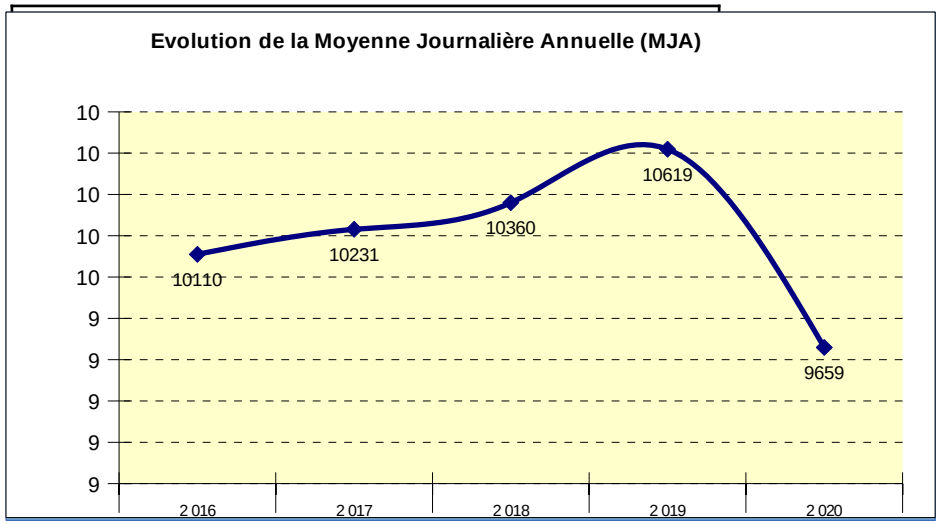

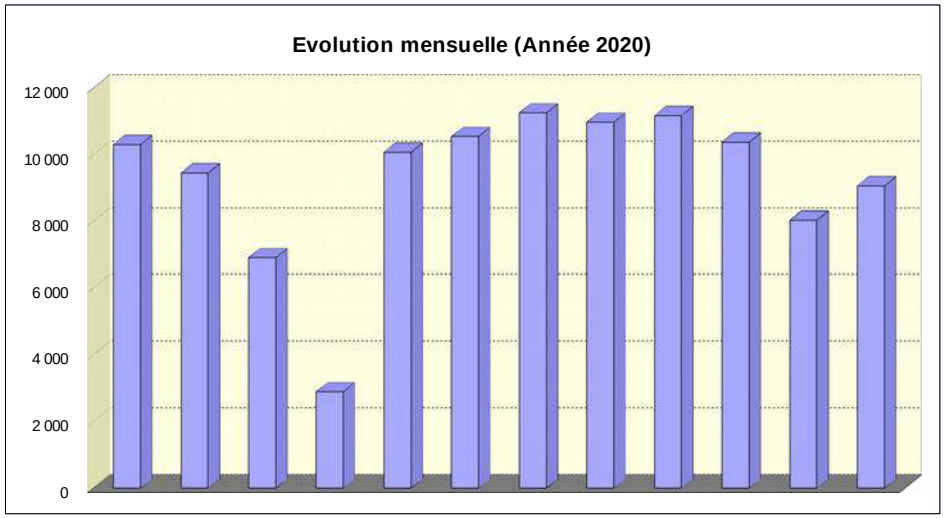

Année	Janvier	Février	Mars	Avril	Mai	Juin	Juillet	Août	Septembre	Octobre	Novembre	Décembre	MJA	MJE	MJHE	Débit maxi horaire (J.O)	PL %PL
2 016	8 832	9 511	9 753	10 192	10 246	10 828	10 605	10 407	10 694	10 173	10 076	10 006	**10 110**	10 506	10 029	1 206	
2 017	9 381	9 426	9 935	10 017	10 456	11 041	10 732	10 732	10 748	10 375	10 096	9 789	**10 231**	10 732	10 129	1 255	
2 018	9 698	9 771	10 235	10 064	10 138	10 814	10 736	10 704	10 846	10 488	10 747	10 057	**10 360**	10 720	10 287	1 493	
2 019	9 864	10 318	10 459	10 251	10 704	11 132	11 227	10 827	11 091	10 979	10 570	9 999	**10 619**	11 027	10 536	1 302	782 7,37
2 020	10 313	9 459	6 915	2 888	10 084	10 552	11 258	10 976	11 183	10 382	8 035	9 071	**9 659**	11 117	9 340	1 526	875 9,06

D117 ESPIRA-DE-L'AGLY

2020

Section 3035.01

Sens 1 : Vers Cases-de-Pène

Sens 2 : Vers Perpignan

B152

DEBIT - TOUS VEHICULES - TOUS LES JOURS CONFONDUS

VMA : 80 KM/H | VMA = Vitesse Maximale Autorisée / Sens 3 = cumul des deux sens | PR 6 279 | D117

Sens	Année	Libellé	JANV.	FEVR.	MARS	AVR.	MAI	JUIN	JUIL.	AOUT	SEPT.	OCT.	NOV.	DEC.	Année	% Evol Année N-1	Jours Ouvrés	Sam. & V.F.	Dim. & Fériés	Débit maxi horaire (J.O).	% véhicules dans la classe de vitesse la + pratiquée
1	2 020	D.Moy.Jour	4 499	5 124	3 231	1 791	3 553	4 885	5 248	5 211	5 105	4 773	3 595	4 186	**4 267**	-10,47	4 767	3 729	2 803	19:00	41,30
		% PL	6,17	7,10	7,69	9,60	7,89	8,42	7,51	5,20	7,66	7,14	8,88	6,58	**7,30**	21,82	8,88	3,48	1,57	744	80 - 90
	2 019	*D.Moy.Jour*	*4291*	*4557*	*4652*	*4817*	*4763*	*5052*	*5063*	*5024*	*4979*	*4891*	*4654*	*4445*	***4766***						
2	2 020	D.Moy.Jour	4 485	5 141	3 207	1 736	3 497	4 846	5 375	5 249	5 102	4 723	3 571	4 188	**4 260**	-10,75	4 766	3 642	2 848	09:00	40,81
		% PL	5,98	7,10	7,55	9,88	7,87	8,24	7,66	5,22	7,26	6,59	8,24	6,42	**7,13**	20,26	8,64	3,51	1,55	706	80 - 90
	2 019	*D.Moy.Jour*	*4296*	*4538*	*4655*	*4805*	*4806*	*5056*	*5115*	*5101*	*4995*	*4852*	*4625*	*4426*	***4773***						
3	2 020	D.Moy.Jour	8 985	10 266	6 438	3 527	7 050	9 732	10 623	10 460	10 208	9 496	7 167	8 374	**8 527**	-10,62	9 533	7 372	5 652	18:00	41,05
		% PL	6,07	7,10	7,62	9,74	7,88	8,33	7,58	5,21	7,46	6,87	8,56	6,50	**7,22**	21,06	8,76	3,50	1,56	1 130	80 - 90
	2 019	*D.Moy.Jour*	*8588*	*9096*	*9307*	*9622*	*9570*	*10109*	*10179*	*10126*	*9975*	*9744*	*9280*	*8872*	***9540***						

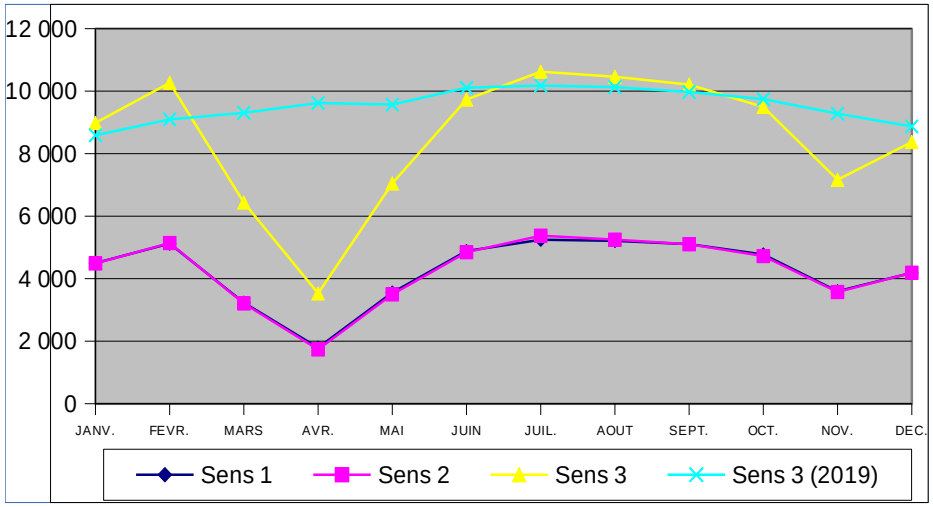



Edité le : 01/03/2021

Département des P.-O. (Rapport édité par Route Plus)

PYRENEES ORIENTALES	**RD117 ESPIRA-DE-L'AGLY - PR : 6 + 279**	2016 A 2020
		PM : 066.3035.01.3
B153		D117 ESPIRA DE L'AGLY

DEBIT - TOUS VEHICULES - TOUS LES JOURS CONFONDUS

VMA : 80 KM/H	VMA = Vitesse Maximale Autorisée	D117	PR 6 + 279

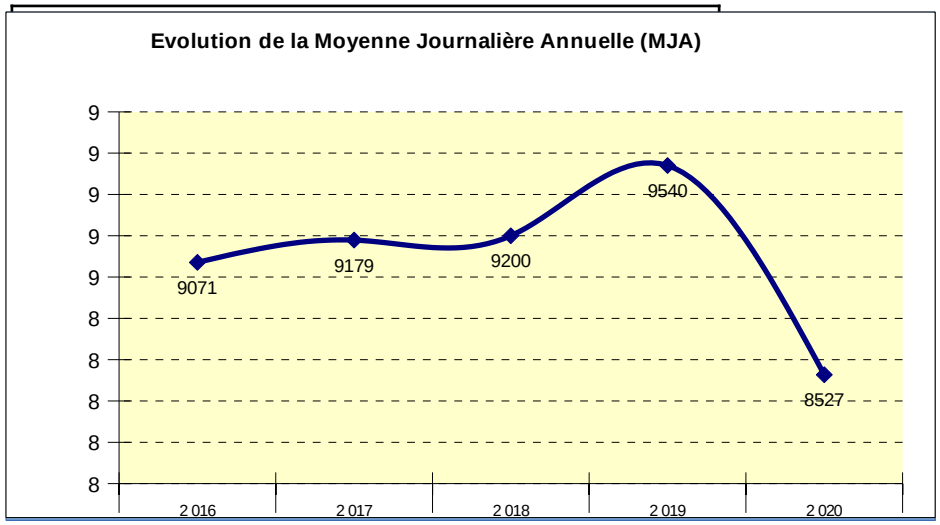

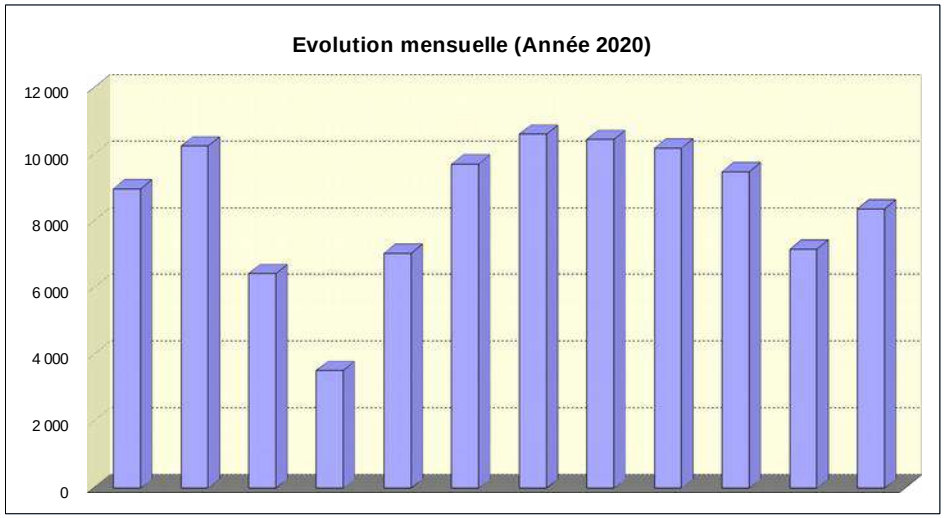

Année	Janvier	Février	Mars	Avril	Mai	Juin	Juillet	Août	Septembre	Octobre	Novembre	Décembre	MJA	MJE	MJHE	Débit maxi horaire (J.O)	PL %PL
2 016													**9 071**				
2 017													**9 179**				
2 018		28	8 890	8 959	9 231	9 843	9 851	9 889	9 727	9 233	9 280	8 907	**9 200**	9 870	9 034	1 125	582 6,33
2 019	8 588	9 096	9 307	9 622	9 570	10 109	10 179	10 126	9 975	9 744	9 280	8 872	**9 540**	10 153	9 415	1 080	569 5,96
2 020	8 985	10 266	6 438	3 527	7 050	9 732	10 623	10 460	10 208	9 496	7 167	8 374	**8 527**	10 542	8 116	1 130	615 7,22

PYRENEES ORIENTALES	**D117 ESTAGEL EST**	**2020**
		Section 3036.00
		Sens 1 : CASES DE PENE VERS ESTAGEL
B152		Sens 2 : ESTAGEL VERS CASES DE PENE

DEBIT - TOUS VEHICULES - TOUS LES JOURS CONFONDUS

VMA : 80 KM/H	VMA = Vitesse Maximale Autorisée / Sens 3 = cumul des deux sens	PR 19 455	D117

Sens	Année	Libellé	JANV.	FEVR.	MARS	AVR.	MAI	JUIN	JUIL.	AOUT	SEPT.	OCT.	NOV.	DEC.	Année	% Evol Année N-1	Jours Ouvrés	Sam. & V.F.	Dim. & Fériés	Débit maxi horaire (J.O).	% véhicules dans la classe de vitesse la + pratiquée
1	2 020	D.Moy.Jour	2 955	3 886	1 701	632	2 403	3 356	4 031	4 350	3 632	3 105	1 382	2 040	**2 789**	-18,55	2 981	2 715	2 100	18:00	
		% PL	5,07	4,18	1,34	8,09	5,85	5,64	4,97	4,13	6,07	6,34	7,75	5,70	**5,19**	0,04	6,12	3,55	1,98	668	
	2 019	*D.Moy.Jour*	*2769*	*2952*	*3111*	*3335*	*3347*	*3768*	*4005*	*4347*	*3675*	*3477*	*3165*	*3100*	***3424***						
2	2 020	D.Moy.Jour	2 945	3 910	1 532	630	2 391	3 372	4 096	4 480	3 622	3 080	1 373	2 023	**2 788**	-18,72	2 962	2 647	2 233	18:00	
		% PL	5,18	4,35	1,51	8,44	5,96	5,68	5,01	4,11	6,20	6,56	7,89	5,87	**5,31**	-1,76	6,24	3,81	2,09	534	
	2 019	*D.Moy.Jour*	*2753*	*2945*	*3111*	*3334*	*3386*	*3716*	*4049*	*4480*	*3661*	*3447*	*3160*	*3072*	***3430***						
3	2 020	D.Moy.Jour	5 900	7 796	3 233	1 263	4 795	6 729	8 128	8 831	7 255	6 186	2 756	4 064	**5 577**	-18,63	5 944	5 363	4 334	18:00	
		% PL	5,12	4,27	1,42	8,26	5,90	5,66	4,99	4,12	6,13	6,45	7,81	5,78	**5,25**	-0,88	6,18	3,67	2,04	1 037	
	2 019	*D.Moy.Jour*	*5522*	*5897*	*6223*	*6670*	*6733*	*7484*	*8055*	*8828*	*7336*	*6924*	*6325*	*6173*	***6854***						

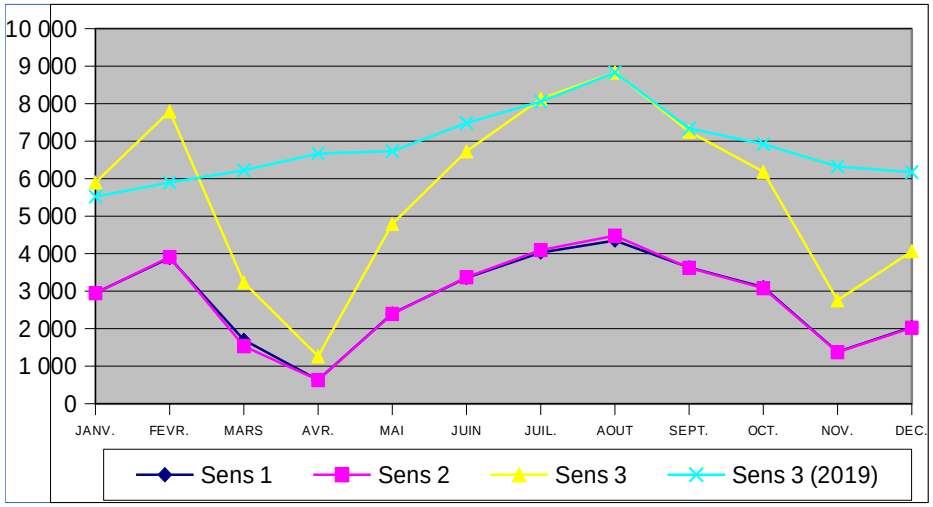



Edité le : 01/03/2021

Département des P.-O. (Rapport édité par Route Plus)

PYRENEES ORIENTALES	**RD117 ESTAGEL - PR : 19 + 455**	2016 A 2020
		PM : 066.3036.00.3
B153		GIRATOIRE EST ESTAGEL

DEBIT - TOUS VEHICULES - TOUS LES JOURS CONFONDUS

VMA : 80 KM/H	VMA = Vitesse Maximale Autorisée	D117	PR 19 + 455

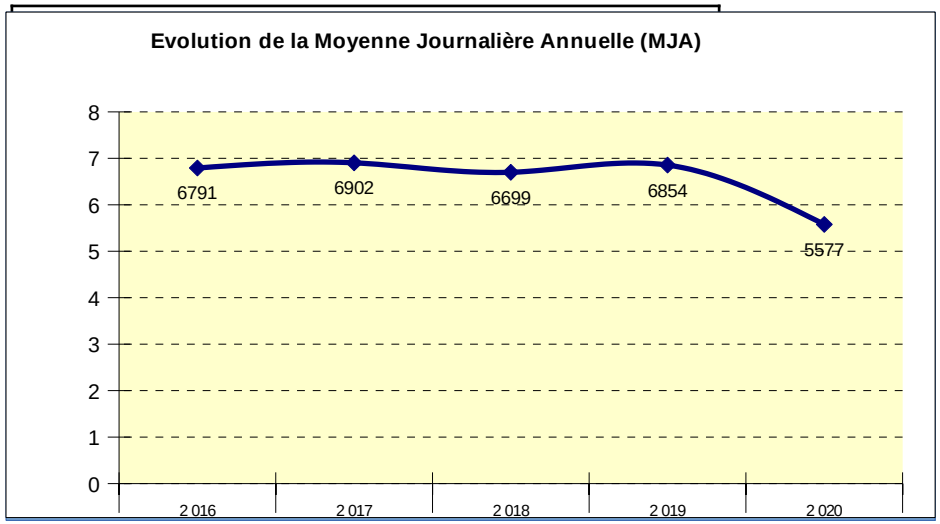

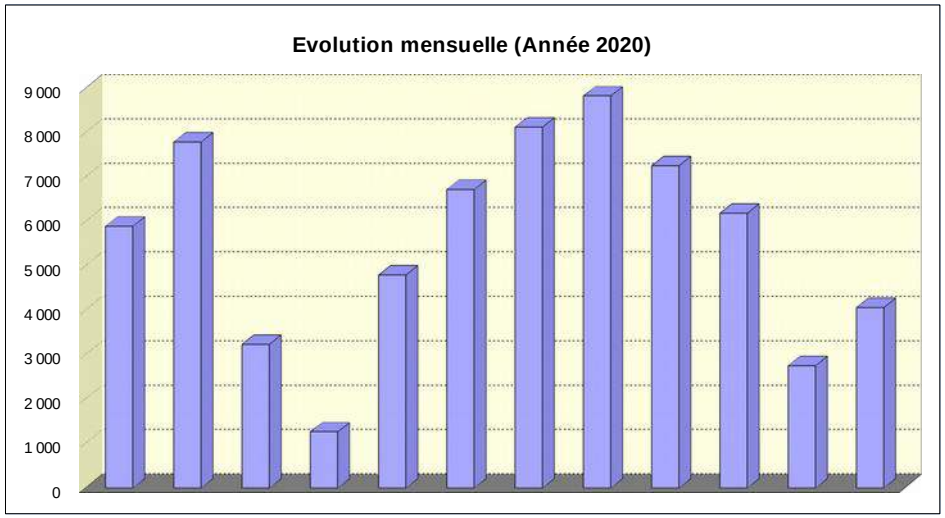

Année	Janvier	Février	Mars	Avril	Mai	Juin	Juillet	Août	Septembre	Octobre	Novembre	Décembre	MJA	MJE	MJHE	Débit maxi horaire (J.O)	PL %PL
2 016	5 618	5 953	6 057	6 597	6 714	7 131	8 243	8 792	7 345	6 772	6 189	6 032	**6 791**	8 518	6 439	919	366 5,39
2 017	5 395	5 900	6 594	7 012	6 969	7 284	8 340	8 887	7 197	6 812	6 335	5 980	**6 902**	8 614	6 551	1 327	359 5,20
2 018	5 711	5 690	6 070	6 509	6 757	7 198	7 959	8 712	7 285	6 507	6 003	5 894	**6 699**	8 336	6 364	884	352 5,25
2 019	5 522	5 897	6 223	6 670	6 733	7 484	8 055	8 828	7 336	6 924	6 325	6 173	**6 854**	8 442	6 529	872	363 5,29
2 020	5 900	7 796	3 233	1 263	4 795	6 729	8 128	8 831	7 255	6 186	2 756	4 064	**5 577**	8 480	4 986	1 037	293 5,25

D117 MAS CAMPS - MAS PAGNON

2020

Section 3037.00

Sens 1 : ESTAGEL VERS MAURY

Sens 2 : MAURY VERS ESTAGEL

B152

DEBIT - TOUS VEHICULES - TOUS LES JOURS CONFONDUS

VMA : 80 KM/H | VMA = Vitesse Maximale Autorisée / Sens 3 = cumul des deux sens | PR 24 889 | D117

Sens	Année	Libellé	JANV.	FEVR.	MARS	AVR.	MAI	JUIN	JUIL.	AOUT	SEPT.	OCT.	NOV.	DEC.	Année	% Evol Année N-1	Jours Ouvrés	Sam. & V.F.	Dim. & Fériés	Débit maxi horaire (J.O).	% véhicules dans la classe de vitesse la + pratiquée
1	2 020	D.Moy.Jour	1 882	3 069	1 573	668	1 592	2 355	2 963	3 254	2 544	2 193	1 248	1 717	**2 087**	-12,27	2 178	2 055	1 759	19:00	48,71
		% PL	5,90	5,05	6,88	10,08	6,80	7,30	4,89	5,01	7,20	6,90	8,04	7,82	**6,82**	###	153,75	2598,22	723,28	506	70 - 80
	2 019	*D.Moy.Jour*		*1744*	*1999*	*2216*	*2241*	*2587*	*2774*	*3254*	*2562*	*2295*	*1988*	*1925*	***2379***						
2	2 020	D.Moy.Jour	1 865	3 096	1 615	662	1 591	2 376	3 007	3 327	2 547	2 181	1 248	1 692	**2 099**	-12,54	2 162	2 014	1 932	18:00	32,70
		% PL	6,21	5,55	7,05	10,65	7,19	7,50	4,89	4,91	7,51	6,88	8,73	6,75	**6,98**	-8,46	6,93	4,21	2,55	499	80 - 90
	2 019	*D.Moy.Jour*		*1730*	*2013*	*2251*	*2303*	*2533*	*2823*	*3355*	*2570*	*2291*	*1988*	*1926*	***2400***						
3	2 020	D.Moy.Jour	3 748	6 166	3 188	1 330	3 184	4 731	5 970	6 581	5 092	4 375	2 497	3 410	**4 187**	-12,39	4 341	4 070	3 692	19:00	39,50
		% PL	6,05	5,30	6,96	10,37	6,99	7,40	4,89	4,89	4,95	6,89	8,39	7,29	**6,90**	5030,87	80,59	1313,96	345,93	872	70 - 80
	2 019	*D.Moy.Jour*		*3474*	*4012*	*4467*	*4544*	*5121*	*5598*	*6610*	*5133*	*4587*	*3977*	*3851*	***4779***						

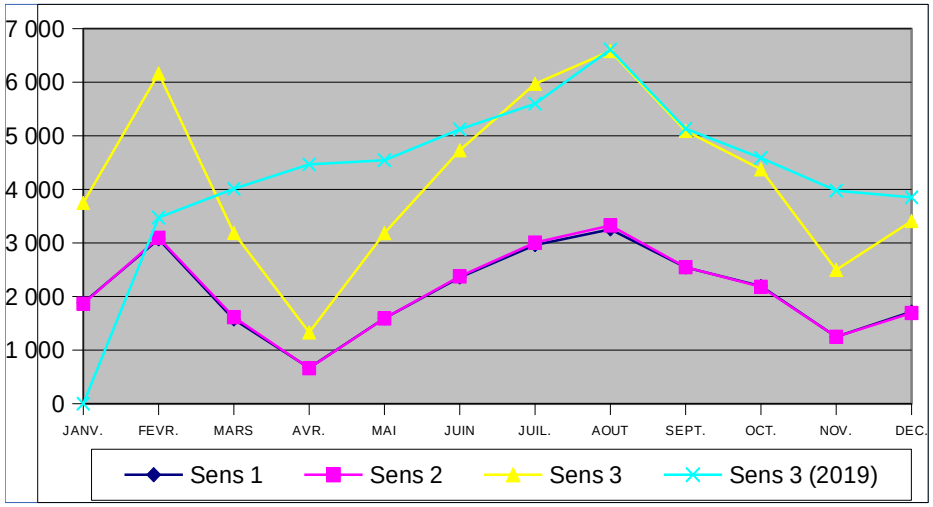

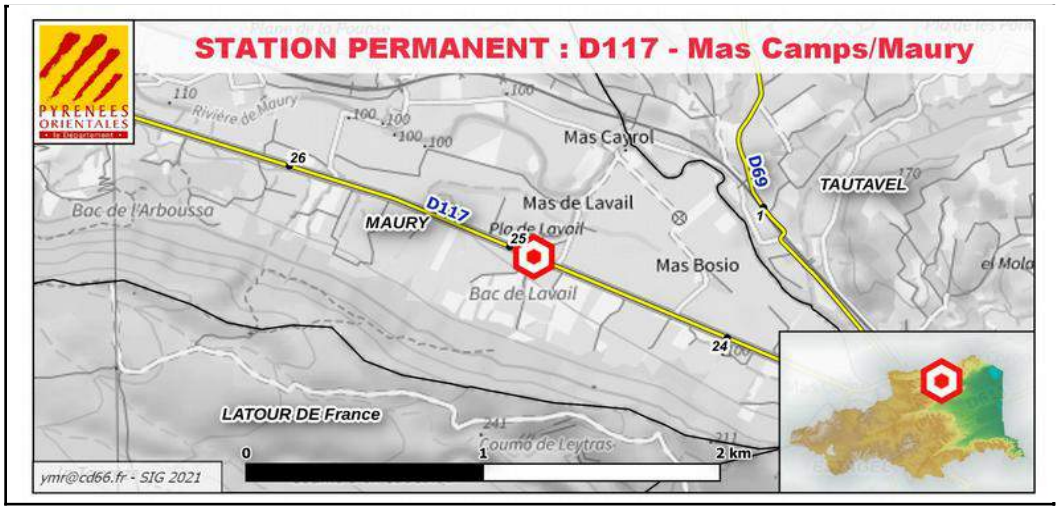

Edité le : 01/03/2021

Département des P.-O. (Rapport édité par Route Plus)

PYRENEES ORIENTALES	**RD117 MAS CAMPS - MAURY - PR : 24 + 889**	2016 A 2020
		PM : 066.3037.00.3
B153		D117 MAS CAMPS - MAURY

DEBIT - TOUS VEHICULES - TOUS LES JOURS CONFONDUS

VMA : 80 KM/H	VMA = Vitesse Maximale Autorisée	D117	PR 24 + 889

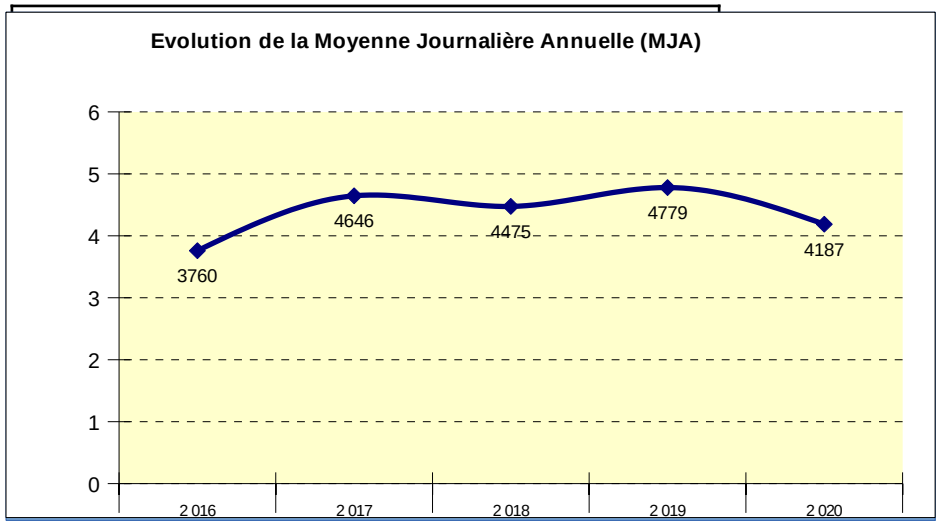

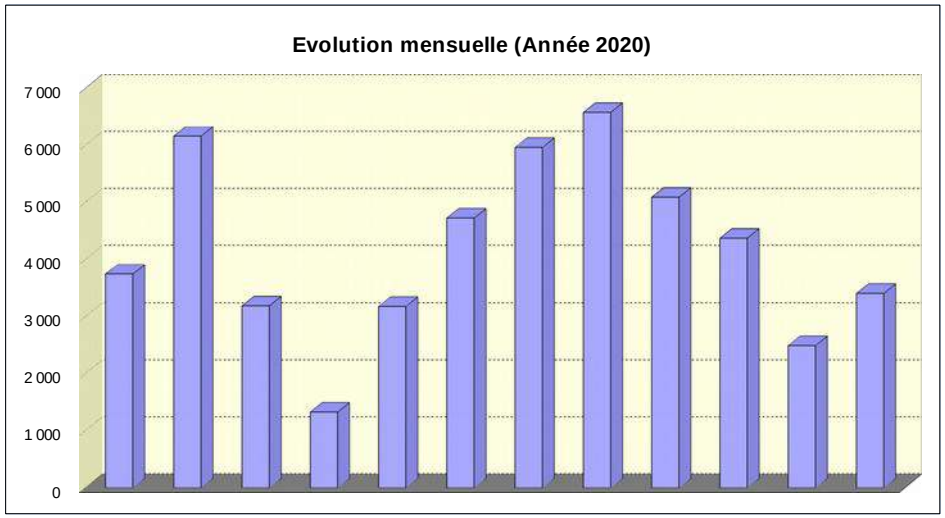

Année	Janvier	Février	Mars	Avril	Mai	Juin	Juillet	Août	Septembre	Octobre	Novembre	Décembre	MJA	MJE	MJHE	Débit maxi horaire (J.O)	PL %PL
2 016													**3 760**	5 498	3 297		
2 017													**4 646**	6 338	3 860		
2 018													**4 475**				
2 019		3 474	4 012	4 467	4 544	5 121	5 598	6 610	5 133	4 587	3 977	3 851	**4 779**	6 104	4 446	679	292 6,11
2 020	3 748	6 166	3 188	1 330	3 184	4 731	5 970	6 581	5 092	4 375	2 497	3 410	**4 187**	6 276	3 761	872	13126 6,90

D117 SAINT PAUL DE FENOUILLET

2020

Section 3038.00

Sens 1 : MAURY VERS ST PAUL DE FENOUILLET

Sens 2 : ST PAUL DE FENOUILLET VERS MAURY

B152

DEBIT - TOUS VEHICULES - TOUS LES JOURS CONFONDUS

VMA : 80 KM/H | VMA = Vitesse Maximale Autorisée / Sens 3 = cumul des deux sens | PR 36 825 | D117

Sens	Année	Libellé	JANV.	FEVR.	MARS	AVR.	MAI	JUIN	JUIL.	AOUT	SEPT.	OCT.	NOV.	DEC.	Année	% Evol Année N-1	Jours Ouvrés	Sam. & V.F.	Dim. & Fériés	Débit maxi horaire (J.O).	% véhicules dans la classe de vitesse la + pratiquée
1	2 020	D.Moy.Jour	1 618	2 791	1 411	594	1 347	1 883	2 384	2 681	2 123	1 853	1 043	1 437	**1 762**	-9,27	1 826	1 776	1 497	20:00	
		% PL	10,27	9,15	11,86	16,66	12,48	11,25	9,70	8,40	11,16	10,91	13,72	10,53	**10,67**	12,74	11,78	8,94	7,22	448	
	2 019	*D.Moy.Jour*	*1432*	*1602*	*1716*	*1905*	*1895*	*2167*	*2345*	*2747*	*2169*	*1964*	*1698*	*1640*	***1942***						
2	2 020	D.Moy.Jour	1 637	2 881	1 487	610	1 388	1 961	2 490	2 811	2 184	1 874	1 064	1 443	**1 817**	-9,69	1 853	1 792	1 700	20:00	
		% PL	8,98	7,37	9,28	15,28	9,28	7,91	6,91	5,95	8,69	8,61	12,24	9,39	**8,38**	9,72	9,67	6,58	4,63	458	
	2 019	*D.Moy.Jour*	*1481*	*1639*	*1765*	*1983*	*2021*	*2225*	*2455*	*2906*	*2239*	*1992*	*1734*	*1676*	***2012***						
3	2 020	D.Moy.Jour	3 255	5 673	2 899	1 204	2 735	3 844	4 875	5 492	4 307	3 727	2 108	2 880	**3 580**	-9,48	3 679	3 569	3 197	20:00	
		% PL	9,62	8,25	10,53	15,96	10,86	9,54	8,27	7,15	9,90	9,75	12,97	9,96	**9,50**	11,39	10,72	7,75	5,84	836	
	2 019	*D.Moy.Jour*	*2914*	*3241*	*3481*	*3889*	*3916*	*4392*	*4801*	*5653*	*4408*	*3957*	*3433*	*3316*	***3955***						

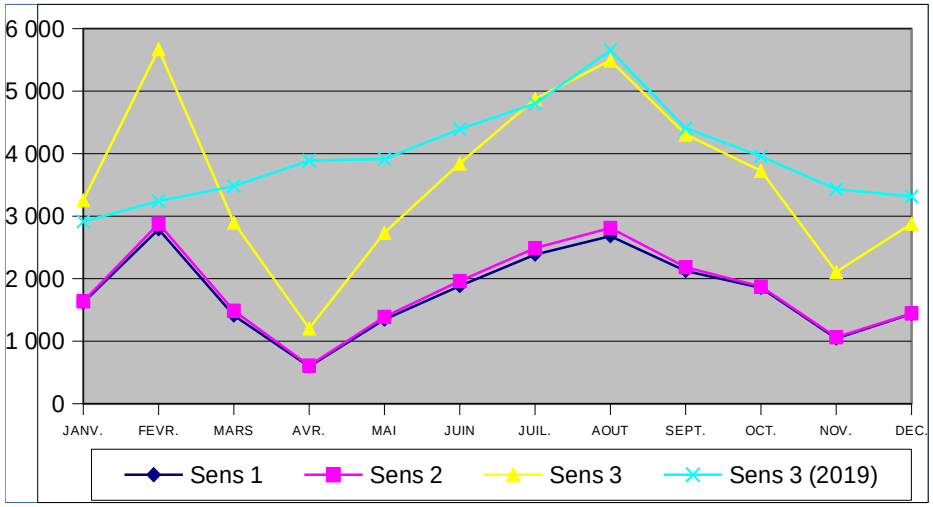

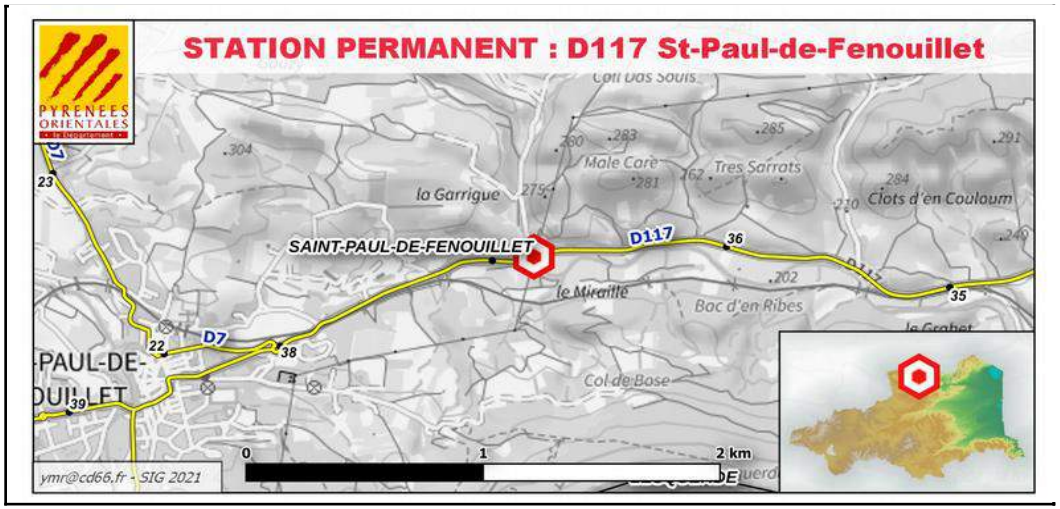

Edité le : 01/03/2021

Département des P.-O. (Rapport édité par Route Plus)

PYRENEES ORIENTALES	**RD117 SAINT PAUL DE FENOUILLET - PR : 36 + 825**	2016 A 2020
		PM : 066.3038.00.3
B153		D117 SAINT PAUL DE FENOUILLET EST

DEBIT - TOUS VEHICULES - TOUS LES JOURS CONFONDUS

VMA : 80 KM/H	VMA = Vitesse Maximale Autorisée	D117	PR 36 + 825

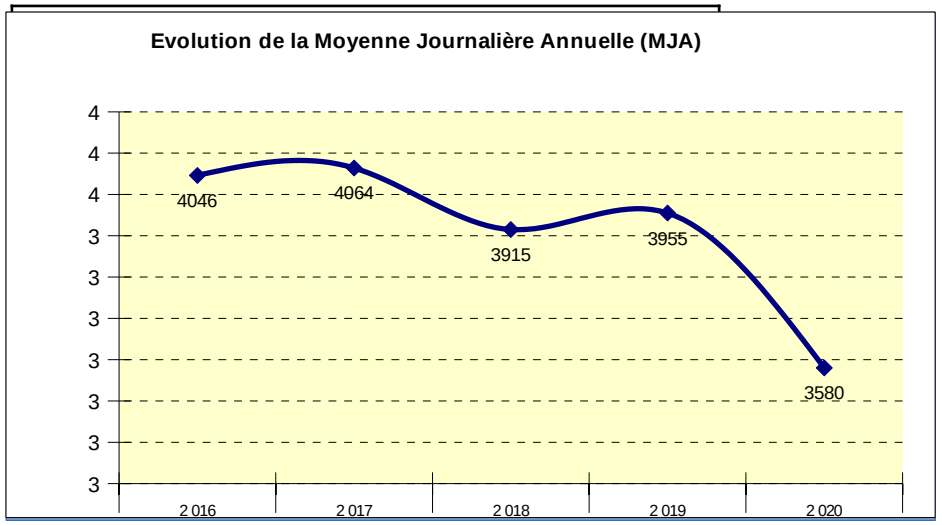

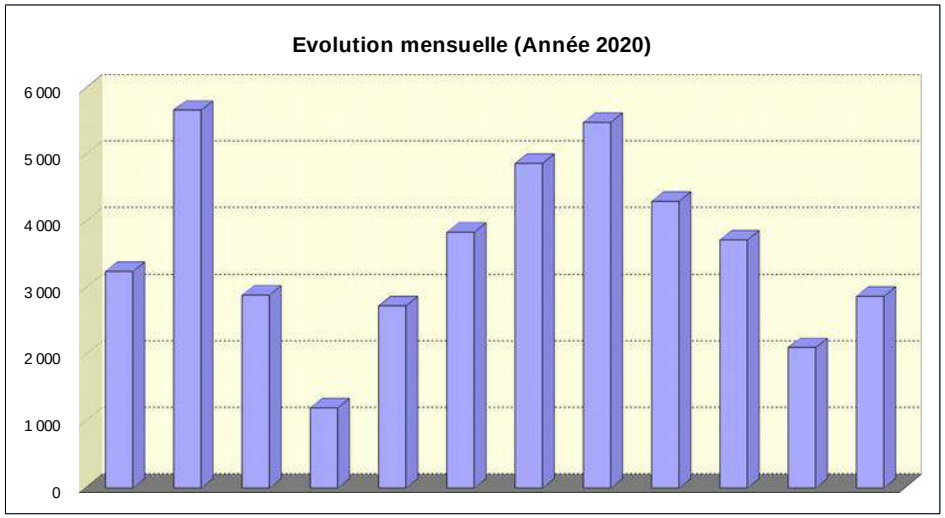

Année	Janvier	Février	Mars	Avril	Mai	Juin	Juillet	Août	Septembre	Octobre	Novembre	Décembre	MJA	MJE	MJHE	Débit maxi horaire (J.O)	PL %PL
2 016	3 034	3 291	3 487	3 828	4 062	4 274	5 272	5 843	4 560	4 030	3 486	3 337	**4 046**	5 558	3 738	778	
2 017	2 911	3 297	3 457	4 112	4 253	4 351	5 128	5 821	4 547	4 165	3 480	3 178	**4 064**	5 475	3 775	609	
2 018	3 109	3 169	3 386	3 812	3 997	4 164	4 845	5 570	4 474	4 009	3 178	3 195	**3 915**	5 208	3 651	577	
2 019	2 914	3 241	3 481	3 889	3 916	4 392	4 801	5 653	4 408	3 957	3 433	3 316	**3 955**	5 227	3 695	601	337 8,53
2 020	3 255	5 673	2 899	1 204	2 735	3 844	4 875	5 492	4 307	3 727	2 108	2 880	**3 580**	5 184	3 253	836	340 9,50

D118 PUYVALADOR NORD

2020

Section 3040.00

Sens 1 : LIMITE ARIEGE VERS FORMIGUERES

Sens 2 : FORMIGUERES VERS LIMITE ARIEGE

B152

DEBIT - TOUS VEHICULES - TOUS LES JOURS CONFONDUS

VMA : 80 KM/H | VMA = Vitesse Maximale Autorisée / Sens 3 = cumul des deux sens | PR 2 951 | D118

Sens	Année	Libellé	JANV.	FEVR.	MARS	AVR.	MAI	JUIN	JUIL.	AOUT	SEPT.	OCT.	NOV.	DEC.	Année	% Evol Année N-1	Jours Ouvrés	Sam. & V.F.	Dim. & Fériés	Débit maxi horaire (J.O).	% véhicules dans la classe de vitesse la + pratiquée
1	2 020	D.Moy.Jour	383	1 715	518	121	309	279	575	786	399	303	119	188	**470**	35,84	440	658	411	20:00	
		% PL	8,56	4,16	8,53	25,48	13,03	11,22	8,29	5,84	10,74	13,46	25,24	13,88	**8,56**	-22,35	10,67	5,03	4,96	329	
	2 019	*D.Moy.Jour*	*191*	*423*	*320*	*224*	*233*	*299*	*525*	*756*	*382*	*329*	*187*	*282*	***346***						
2	2 020	D.Moy.Jour	451	1 741	678	142	329	306	582	838	447	336	135	201	**512**	38,01	457	584	658	16:00	
		% PL	4,18	2,51	4,75	16,01	7,17	5,88	4,67	3,61	6,81	8,37	16,00	7,08	**5,05**	21,58	6,72	3,17	2,08	438	
	2 019	*D.Moy.Jour*	*337*	*330*	*330*	*266*	*259*	*326*	*512*	*798*	*435*	*354*	*214*	*276*	***371***						
3	2 020	D.Moy.Jour	834	3 457	1 197	263	639	585	1 157	1 625	847	639	254	390	**983**	37,10	898	1 242	1 070	17:00	
		% PL	6,19	3,33	6,38	20,37	9,99	8,43	6,47	4,69	8,65	10,78	20,33	10,34	**6,72**	-9,99	8,65	4,16	3,19	573	
	2 019	*D.Moy.Jour*	*529*	*754*	*650*	*490*	*493*	*625*	*1038*	*1554*	*818*	*684*	*401*	*558*	***717***						

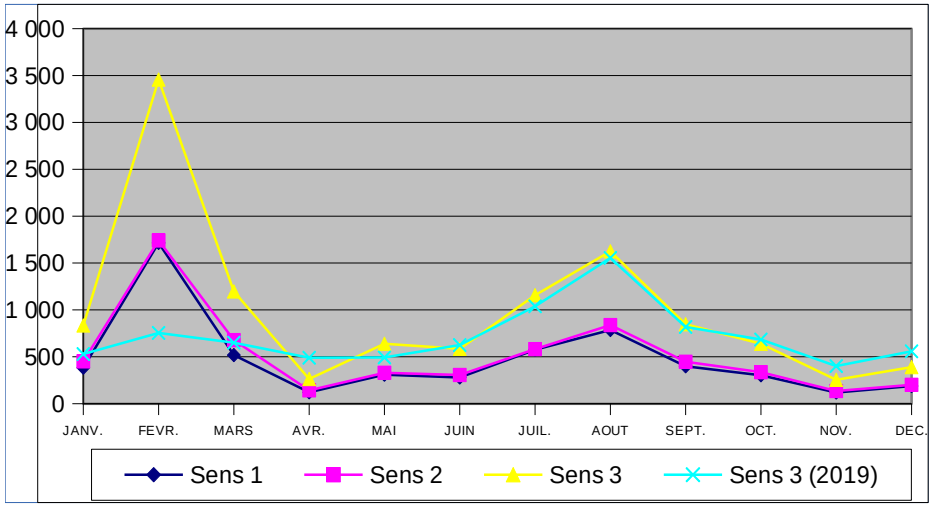

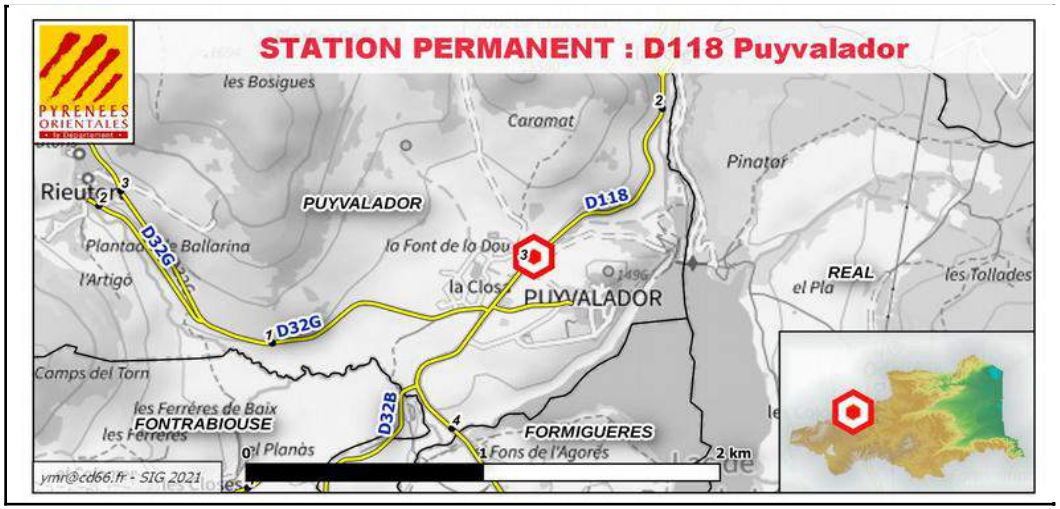

Edité le : 01/03/2021

Département des P.-O. (Rapport édité par Route Plus)

PYRENEES ORIENTALES	**RD118 PUYVALADOR NORD - PR : 2 + 951**	2016 A 2020
		PM : 066.3040.00.3
B153		D118 PUYVALADOR NORD

DEBIT - TOUS VEHICULES - TOUS LES JOURS CONFONDUS

VMA : 80 KM/H	VMA = Vitesse Maximale Autorisée	D118	PR 2 + 951

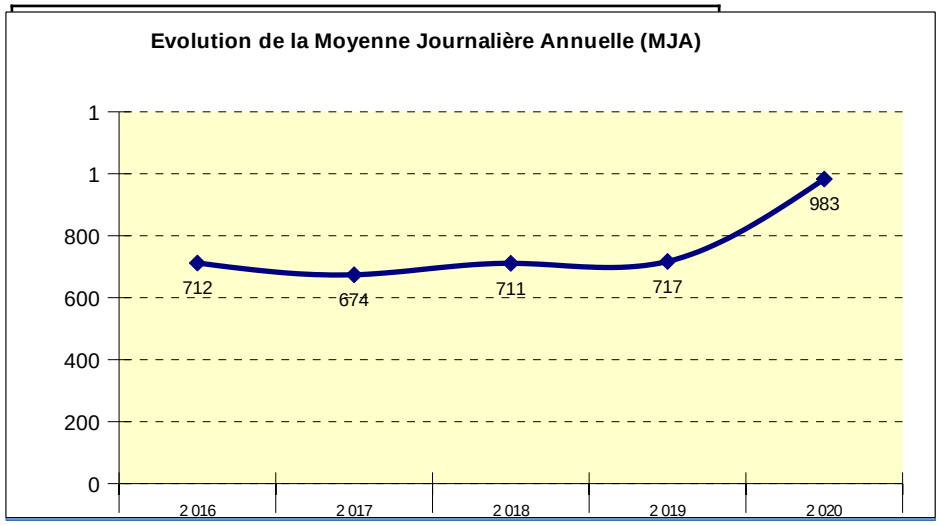

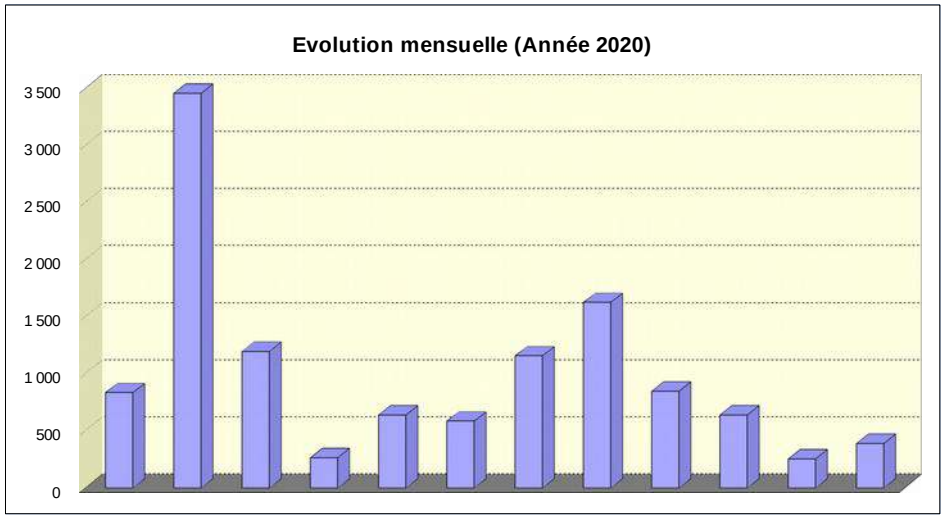

Année	Janvier	Février	Mars	Avril	Mai	Juin	Juillet	Août	Septembre	Octobre	Novembre	Décembre	MJA	MJE	MJHE	Débit maxi horaire (J.O)	PL %PL
2 016	595	805	628	468	479	612	1 017	1 508	795	679	410	543	**712**	1 263	600	253	
2 017	414	969	526	523	484	603	974	1 391	731	645	389	452	**674**	1 183	570	190	
2 018	677	873	664	461	517	567	972	1 547	729	549	384	580	**711**	1 260	598	200	
2 019	529	754	650	490	493	625	1 038	1 554	818	684	401	558	**717**	1 296	599	200	54 7,47
2 020	834	3 457	1 197	263	639	585	1 157	1 625	847	639	254	390	**983**	1 391	899	573	66 6,72

PYRENEES ORIENTALES	**D118 COL DE LA QUILLANE**	**2020**
		Section 3041.00
		Sens 1 : MATEMALE VERS LA LLAGONNE
B152		Sens 2 : LA LLAGONNE VERS MATEMALE

DEBIT - TOUS VEHICULES - TOUS LES JOURS CONFONDUS

VMA : 80 KM/H	VMA = Vitesse Maximale Autorisée / Sens 3 = cumul des deux sens	PR 17 737	D118

Sens	Année	Libellé	JANV.	FEVR.	MARS	AVR.	MAI	JUIN	JUIL.	AOUT	SEPT.	OCT.	NOV.	DEC.	Année	% Evol Année N-1	Jours Ouvrés	Sam. & V.F.	Dim. & Fériés	Débit maxi horaire (J.O.)	% véhicules dans la classe de vitesse la + pratiquée
1	2 020	D.Moy.Jour	3 656	10 939	3 730	573	1 174	1 169	2 301	3 270	1 448	1 051	619	1 353	**2 607**	50,61	1 860	2 205	1 988	16:00	
		% PL													**7,10**	11,20	4,62	4,34	2,43	747	
	2 019	*D.Moy.Jour*	*1823*	*2698*	*2304*	*1061*	*885*	*1253*	*2101*	*3145*	*1386*	*1141*	*972*	*2030*	***1731***						
2	2 020	D.Moy.Jour	2 317	19 162	5 379	757	3 587	1 681	2 516	3 486	2 263	2 602	864	1 567	**3 848**	65,22	2 417	2 812	2 468	10:00	
		% PL													**7,17**	10,93	6,01	3,99	4,11	1 329	
	2 019	*D.Moy.Jour*	*1711*	*3632*	*2618*	*1418*	*2824*	*1791*	*2213*	*3320*	*2202*	*2741*	*1370*	*2152*	***2329***						
3	2 020	D.Moy.Jour	4 627	30 100	9 108	1 330	4 761	2 387	5 427	6 873	3 747	3 340	1 483	2 920	**6 342**	56,17	4 278	5 018	4 456	10:00	
		% PL	3,73	3,70	8,52	8337,12	8,09	0,25	0,16	3,43	2,54				**7,15**	11,23	5,41	4,14	3,36	1 411	
	2 019	*D.Moy.Jour*	*3535*	*6331*	*4922*	*2479*	*3709*	*3045*	*4315*	*6466*	*3588*	*3883*	*2342*	*4182*	***4061***						

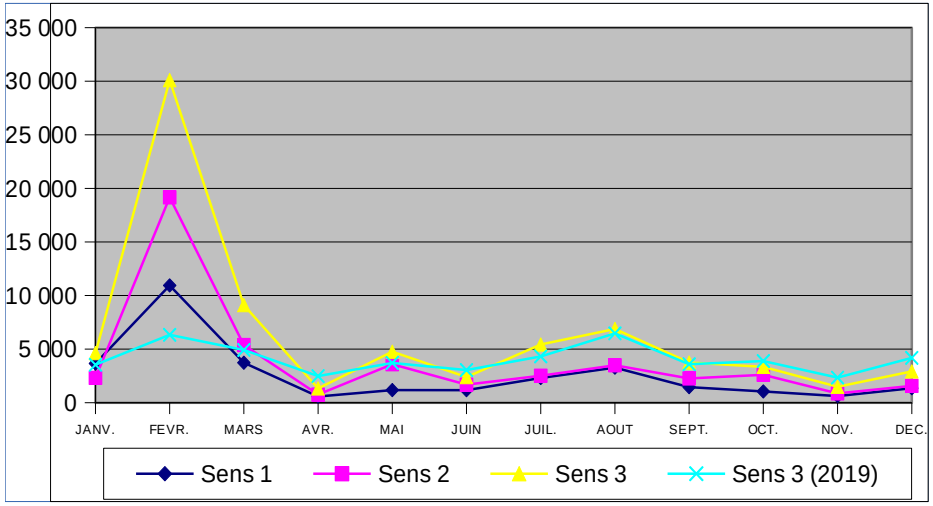



Edité le : 01/03/2021

Département des P.-O. (Rapport édité par Route Plus)

PYRENEES ORIENTALES	**RD118 COL DE LA QUILLANE - PR : 17 + 737**	2016 A 2020
		PM : 066.3041.00.3
B153		D118 COL DE LA QUILLANE

DEBIT - TOUS VEHICULES - TOUS LES JOURS CONFONDUS

VMA : 80 KM/H	VMA = Vitesse Maximale Autorisée	D118	PR 17 + 737

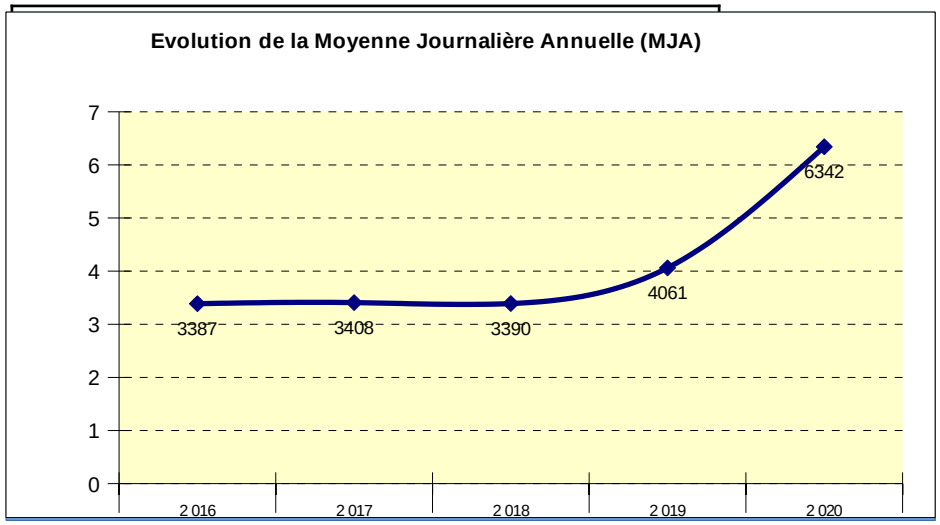

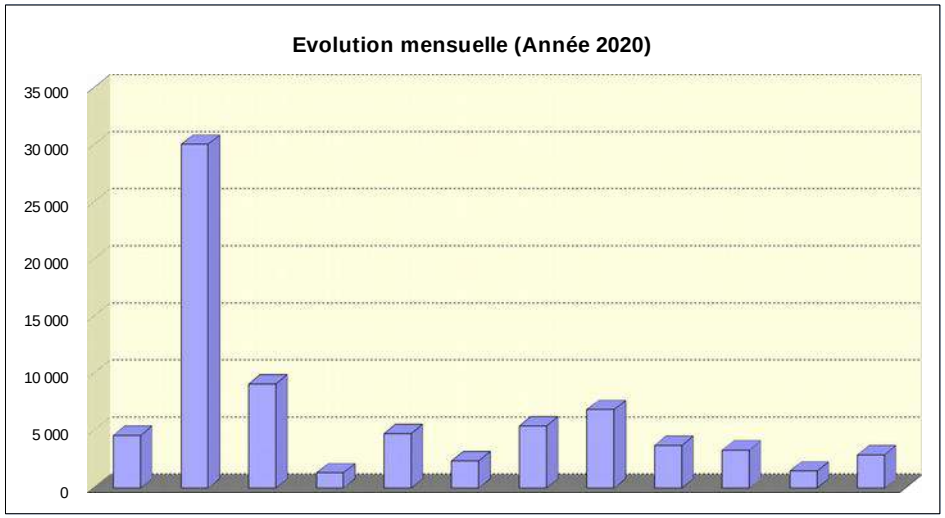

Année	Janvier	Février	Mars	Avril	Mai	Juin	Juillet	Août	Septembre	Octobre	Novembre	Décembre	MJA	MJE	MJHE	Débit maxi horaire (J.O)	PL %PL
2 016	4 098	5 020	4 337	2 354	1 903	2 188	4 393	6 367	2 429	2 390	1 762	3 356	**3 387**	5 380	2 981	910	
2 017	3 245	5 949	3 633	2 445	1 844	2 263	4 665	6 055	2 630	2 391	2 183	3 708	**3 408**	5 360	3 009	964	
2 018	4 226	4 282	3 504	2 443	2 326	2 519	4 182	6 336	2 902	2 249	1 852	3 826	**3 390**	5 259	3 008	839	
2 019	3 535	6 331	4 922	2 479	3 709	3 045	4 315	6 466	3 588	3 883	2 342	4 182	**4 061**	5 391	3 789	1 904	261 6,43
2 020	4 627	30 100	9 108	1 330	4 761	2 387	5 427	6 873	3 747	3 340	1 483	2 920	**6 342**	6 150	6 773	1 411	453 7,15

D612 MILLAS/THUIR - LE CASTELNOU

2020

Section 3044.00

Sens 1 : MILLAS VERS THUIR

Sens 2 : THUIR VERS MILLAS

B152

DEBIT - TOUS VEHICULES - TOUS LES JOURS CONFONDUS

VMA : 80 KM/H | VMA = Vitesse Maximale Autorisée / Sens 3 = cumul des deux sens | PR 17 313 | D612

Sens	Année	Libellé	JANV.	FEVR.	MARS	AVR.	MAI	JUIN	JUIL.	AOUT	SEPT.	OCT.	NOV.	DEC.	Année	% Evol Année N-1	Jours Ouvrés	Sam. & V.F.	Dim. & Fériés	Débit maxi horaire (J.O).	% véhicules dans la classe de vitesse la + pratiquée
1	2 020	D.Moy.Jour	1 055	1 145	769	489	1 019	1 401	1 454	1 397	1 376	1 293	961	1 171	**1 128**	11,57	1 224	1 121	757	18:00	
		% PL	4,69	5,23	5,25	6,16	4,68	6,66	6,86	4,84	5,41	5,59	6,86	4,63	**5,58**	16,82	6,73	3,03	1,80	188	
	2 019	*D.Moy.Jour*	*907*	*987*	*1023*	*1036*	*1060*	*1131*	*1169*	*1161*	*1141*	*539*	*923*	*1063*	***1011***						
2	2 020	D.Moy.Jour	1 052	1 148	771	485	1 009	1 378	1 441	1 351	1 355	1 280	971	1 164	**1 118**	12,93	1 222	1 097	725	18:00	
		% PL	4,40	5,05	4,97	5,13	4,42	6,81	6,99	4,90	5,11	5,39	6,74	4,47	**5,43**	18,18	6,51	3,12	1,59	207	
	2 019	*D.Moy.Jour*	*911*	*984*	*1011*	*1028*	*1038*	*1117*	*1144*	*1148*	*1066*	*463*	*933*	*1047*	***990***						
3	2 020	D.Moy.Jour	2 108	2 293	1 541	974	2 028	2 780	2 896	2 749	2 731	2 574	1 932	2 336	**2 246**	12,19	2 446	2 219	1 483	18:00	
		% PL	4,54	5,14	5,11	5,65	4,55	6,73	6,92	4,87	5,26	5,49	6,80	4,55	**5,50**	17,53	6,62	3,07	1,70	382	
	2 019	*D.Moy.Jour*	*1818*	*1972*	*2035*	*2064*	*2098*	*2249*	*2314*	*2309*	*2207*	*1003*	*1857*	*2111*	***2002***						

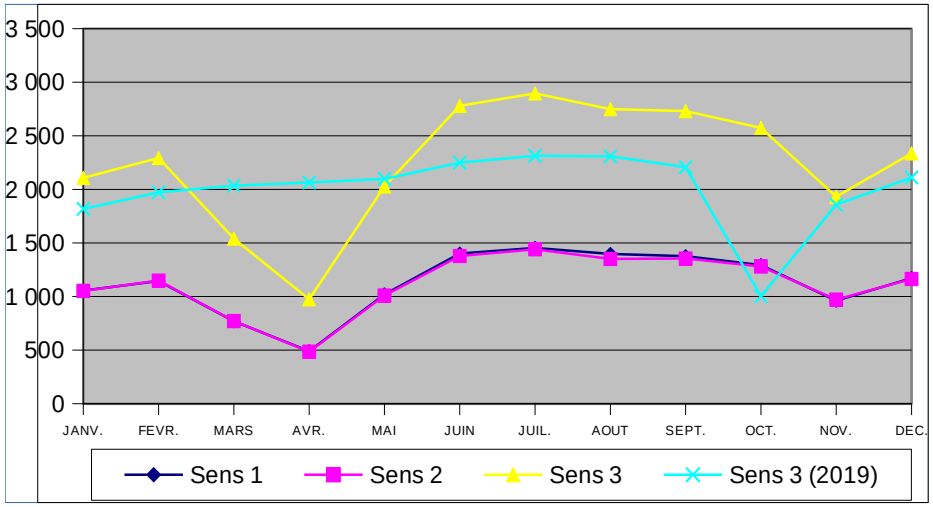



RD612 MILLAS/THUIR - LE CASTELNOU - PR : 17 + 313

2016 A 2020

PM : 066.3044.00.3

B153

D612 MILLAS/THUIR - LE CASTELNOU

DEBIT - TOUS VEHICULES - TOUS LES JOURS CONFONDUS

VMA : 80 KM/H | VMA = Vitesse Maximale Autorisée | D612 | PR 17 + 313

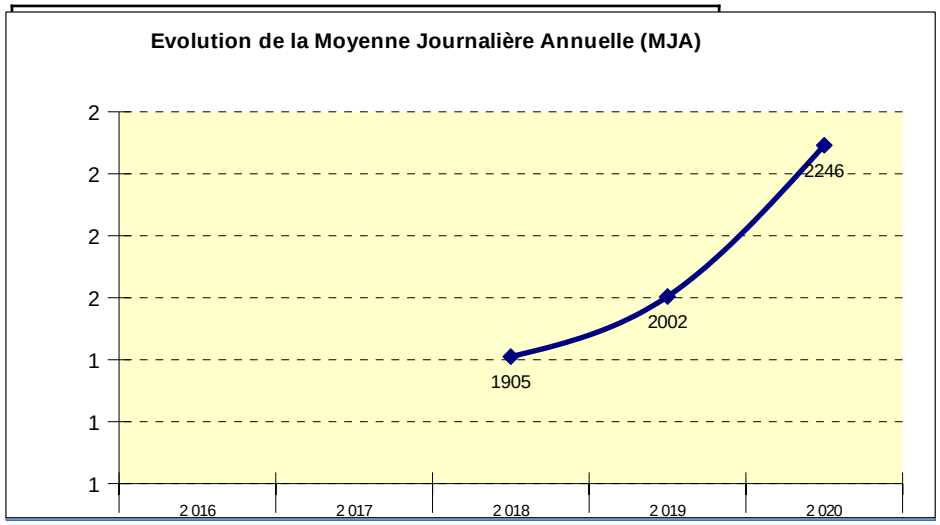

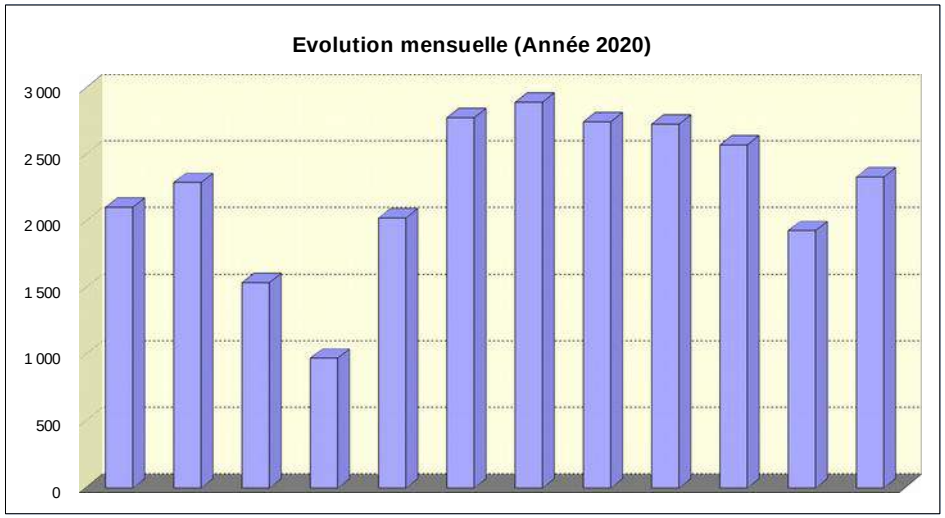

Année	Janvier	Février	Mars	Avril	Mai	Juin	Juillet	Août	Septembre	Octobre	Novembre	Décembre	MJA	MJE	MJHE	Débit maxi horaire (J.O)	PL %PL
2 016																	
2 017																	
2 018					1 648	1 650	1 785	1 899	2 091	1 976	2 002	1 960	**1 905**	1 842	1 931	313	84 4,38
2 019	1 818	1 972	2 035	2 064	2 098	2 249	2 314	2 309	2 207	1 003	1 857	2 111	**2 002**	2 312	1 939	322	94 4,68
2 020	2 108	2 293	1 541	974	2 028	2 780	2 896	2 749	2 731	2 574	1 932	2 336	**2 246**	2 823	2 129	382	124 5,50

D612 TROUILLAS EST

2020

Section 3045.00

Sens 1 : TROUILLAS VERS MAS SABOLE

Sens 2 : MAS SABOLE VERS TROUILLAS

B152

DEBIT - TOUS VEHICULES - TOUS LES JOURS CONFONDUS

VMA : 80 KM/H | VMA = Vitesse Maximale Autorisée / Sens 3 = cumul des deux sens | PR 27 280 | D612

Sens	Année	Libellé	JANV.	FEVR.	MARS	AVR.	MAI	JUIN	JUIL.	AOUT	SEPT.	OCT.	NOV.	DEC.	Année	% Evol Année N-1	Jours Ouvrés	Sam. & V.F.	Dim. & Fériés	Débit maxi horaire (J.O).	% véhicules dans la classe de vitesse la + pratiquée
1	2 020	D.Moy.Jour	3 384	3 623	2 202	1 135	2 686	3 771	4 182	4 089	3 981	3 710	2 401	3 107	**3 191**	-16,64	3 478	2 978	2 259	17:00	
		% PL	3,27	4,63	4,37	6,24	4,78	3,10	3,70	2,78	2,47	3,69	6,04	4,27	**3,84**	43,09	4,50	2,67	1,29	514	
	2 019	*D.Moy.Jour*	*3366*	*3685*	*3763*	*3848*	*3871*	*4092*	*4380*	*4172*	*3975*	*3801*	*3558*	*3410*	***3828***						
2	2 020	D.Moy.Jour	3 481	3 709	2 239	1 149	2 725	3 853	4 244	4 112	4 053	3 758	2 470	3 207	**3 251**	-17,13	3 558	3 011	2 271	17:00	
		% PL	3,16	4,61	4,47	6,57	4,80	3,14	3,87	2,86	2,50	3,69	5,92	4,00	**3,85**	43,86	4,49	2,65	1,43	580	
	2 019	*D.Moy.Jour*	*3499*	*3814*	*3879*	*3935*	*4007*	*4212*	*4392*	*4198*	*4053*	*3904*	*3661*	*3520*	***3923***						
3	2 020	D.Moy.Jour	6 866	7 333	4 441	2 285	5 412	7 625	8 426	8 202	8 034	7 469	4 871	6 314	**6 443**	-16,88	7 036	5 989	4 531	17:00	
		% PL	3,21	4,62	4,42	6,40	4,79	3,12	3,79	2,82	2,48	3,69	5,98	4,13	**3,85**	43,45	4,50	2,66	1,36	1 094	
	2 019	*D.Moy.Jour*	*6866*	*7500*	*7642*	*7784*	*7878*	*8305*	*8773*	*8371*	*8029*	*7706*	*7220*	*6930*	***7751***						

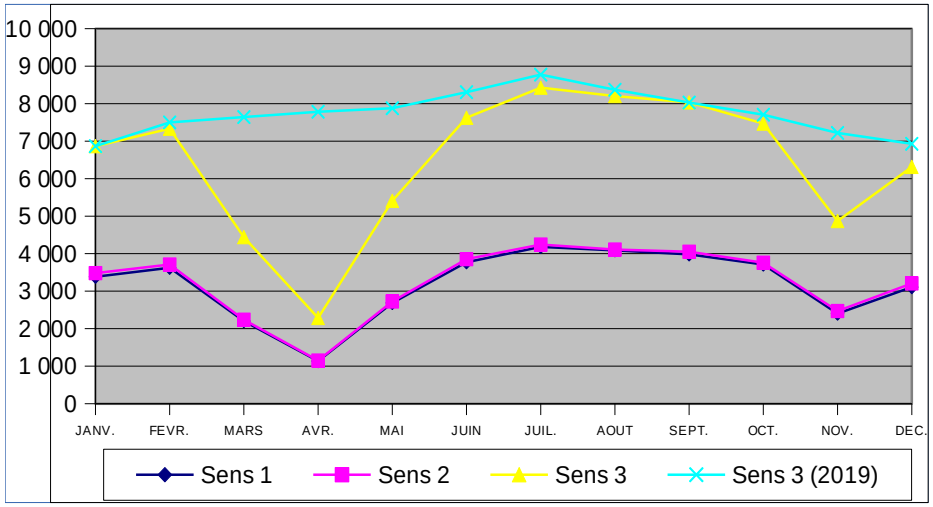

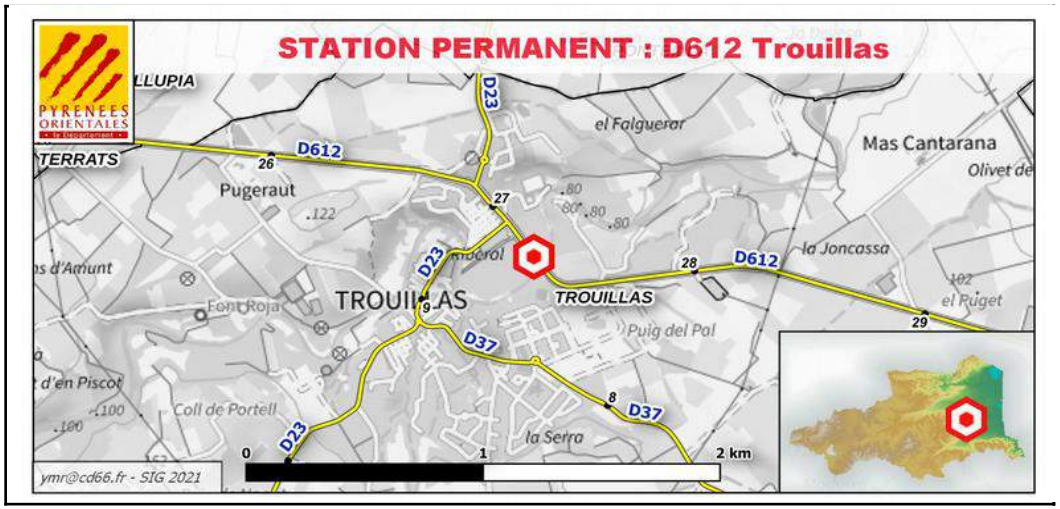

Edité le : 01/03/2021

Département des P.-O. (Rapport édité par Route Plus)

PYRENEES ORIENTALES	**RD612 TROUILLAS EST - PR : 27 + 280**	2016 A 2020
		PM : 066.3045.00.3
B153		D612 TROUILLAS EST

DEBIT - TOUS VEHICULES - TOUS LES JOURS CONFONDUS

VMA : 80 KM/H	VMA = Vitesse Maximale Autorisée	D612	PR 27 + 280

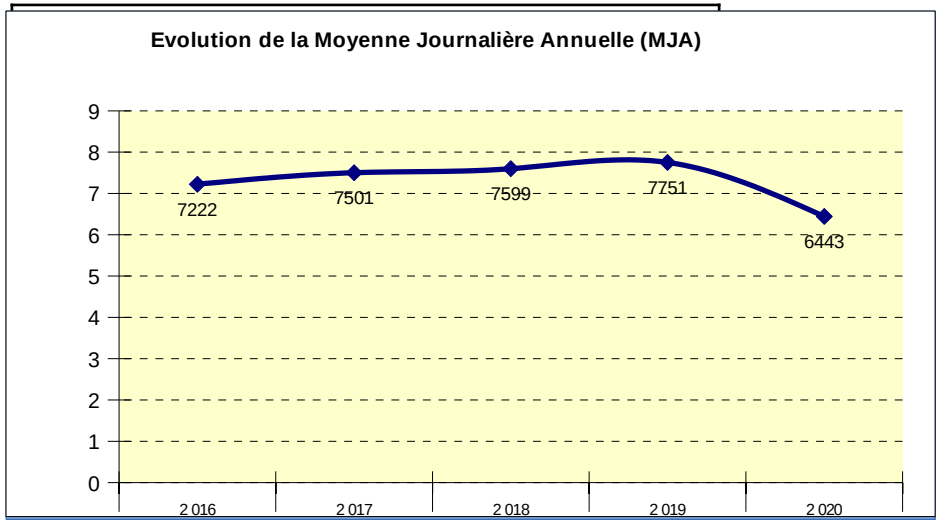

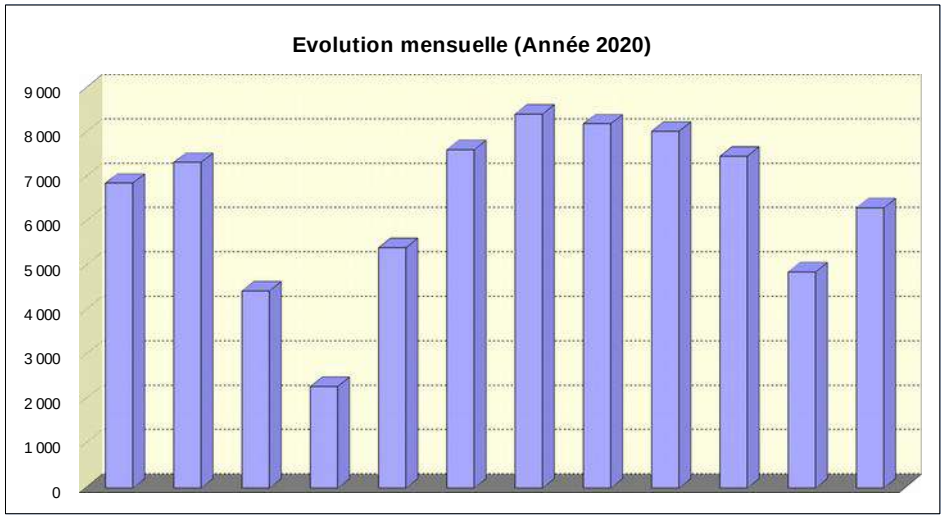

Année	Janvier	Février	Mars	Avril	Mai	Juin	Juillet	Août	Septembre	Octobre	Novembre	Décembre	MJA	MJE	MJHE	Débit maxi horaire (J.O)	PL %PL
2 016	6 203	6 391	6 704	7 176	7 385	7 886	8 289	8 230	7 856	7 209	6 735	6 575	**7 222**	8 260	7 011	913	
2 017	6 286	6 415	7 242	7 588	7 721	8 148	8 581	8 445	8 111	7 659	7 170	6 572	**7 501**	8 513	7 294	984	
2 018	6 533	6 828	7 249	7 487	7 613	8 359	8 477	8 423	7 873	7 514	7 432	7 347	**7 599**	8 450	7 425	1 047	
2 019	6 866	7 500	7 642	7 784	7 878	8 305	8 773	8 371	8 029	7 706	7 220	6 930	**7 751**	8 572	7 584	957	208 2,68
2 020	6 866	7 333	4 441	2 285	5 412	7 625	8 426	8 202	8 034	7 469	4 871	6 314	**6 443**	8 314	6 061	1 094	248 3,85

D612 DEVIATION ST CYPRIEN

2020

Section 3046.01

Sens 1 : D914 VERS D22

Sens 2 : D22 VERS D914

B152

DEBIT - TOUS VEHICULES - TOUS LES JOURS CONFONDUS

VMA : 90 KM/H | VMA = Vitesse Maximale Autorisée / Sens 3 = cumul des deux sens | PR 42 132 | D612

Sens	Année	Libellé	JANV.	FEVR.	MARS	AVR.	MAI	JUIN	JUIL.	AOUT	SEPT.	OCT.	NOV.	DEC.	Année	% Evol Année N-1	Jours Ouvrés	Sam. & V.F.	Dim. & Fériés	Débit maxi horaire (J.O.)	% véhicules dans la classe de vitesse la + pratiquée
1	2 020	D.Moy.Jour	3 758	4 019	2 408	1 113	2 949	4 529	6 305	6 882	4 993	4 262	2 797	3 474	**3 964**	-12,97	4 370	3 544	2 756	20:00	
		% PL	3,42	3,56	4,06	5,70	3,73	3,71	2,63	1,57	3,35	3,89	5,52	3,48	**3,34**	23,79	4,06	1,76	0,80	725	
	2 019	*D.Moy.Jour*	*3496*	*3828*	*3918*	*4338*	*4299*	*4936*	*6237*	*6919*	*4756*	*4199*	*3923*	*3733*	***4555***						
2	2 020	D.Moy.Jour	3 579	3 776	2 312	1 084	2 669	4 163	5 621	6 277	4 596	3 978	2 654	3 305	**3 673**	-12,86	4 049	3 273	2 572	12:00	
		% PL	3,82	4,10	4,58	6,39	4,42	4,15	3,18	2,08	3,85	4,53	6,11	3,93	**3,89**	22,40	4,68	2,18	1,07	640	
	2 019	*D.Moy.Jour*	*3357*	*3629*	*3716*	*4039*	*3991*	*4499*	*5555*	*6210*	*4391*	*3913*	*3691*	*3523*	***4215***						
3	2 020	D.Moy.Jour	7 338	7 795	4 721	2 197	5 619	8 692	11 926	13 159	9 590	8 240	5 452	6 780	**7 637**	-12,92	8 419	6 817	5 328	18:00	
		% PL	3,61	3,82	4,31	6,04	4,06	3,92	2,89	1,81	3,59	4,20	5,81	3,70	**3,61**	23,07	4,36	1,97	0,93	1 254	
	2 019	*D.Moy.Jour*	*6854*	*7458*	*7634*	*8377*	*8291*	*9436*	*11792*	*13129*	*9147*	*8113*	*7615*	*7256*	***8770***						

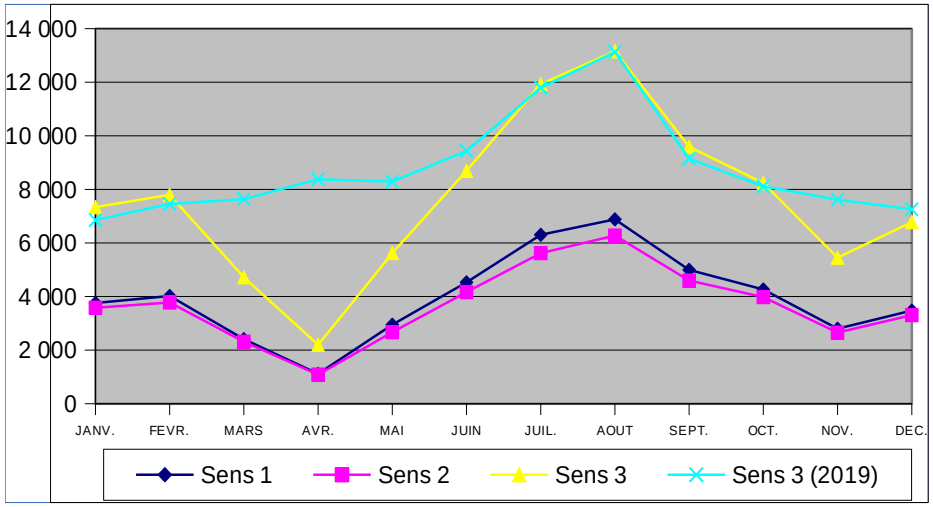



Edité le : 01/03/2021

Département des P.-O. (Rapport édité par Route Plus)

PYRENEES ORIENTALES	**RD612 DEVIATION ST CYPRIEN - PR : 42 + 132**	2016 A 2020
		PM : 066.3046.01.3
B153		D612 DEVIATION DE SAINT CYPRIEN

DEBIT - TOUS VEHICULES - TOUS LES JOURS CONFONDUS

VMA : 90 KM/H	VMA = Vitesse Maximale Autorisée	D612	PR 42 + 132

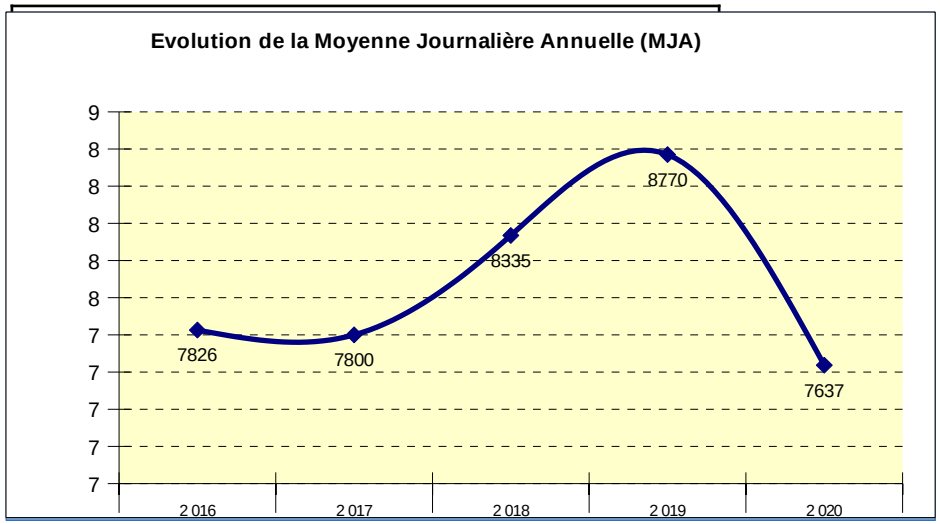

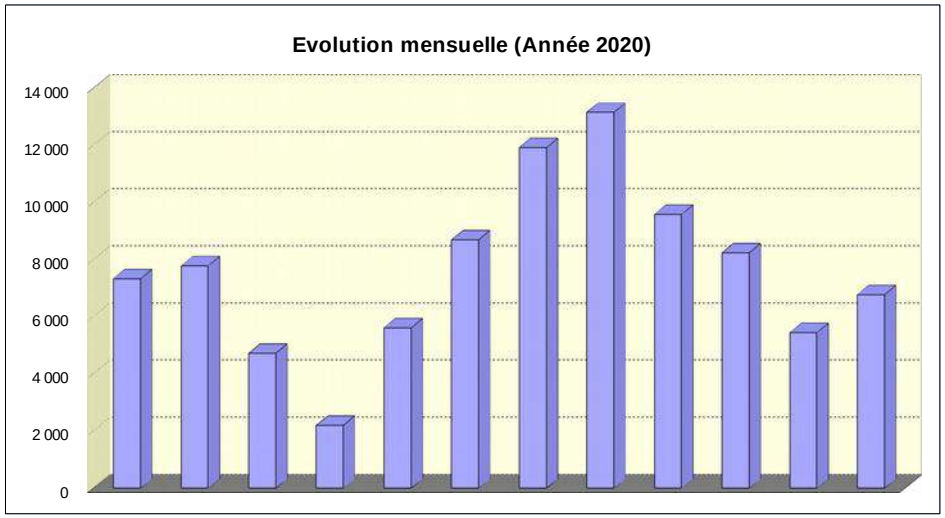

Année	Janvier	Février	Mars	Avril	Mai	Juin	Juillet	Août	Septembre	Octobre	Novembre	Décembre	MJA	MJE	MJHE	Débit maxi horaire (J.O)	PL %PL
2 016							10 115	10 930	7 892	6 635	6 218	5 931	**7 826**	10 610	6 663	1 139	
2 017	5 840	6 069	6 923	7 431	7 581	8 469	10 675	11 811	8 325	7 270	6 777	6 257	**7 800**	11 243	7 096	1 262	
2 018	6 534	6 719	7 371	7 908	8 100	8 962	11 208	12 391	9 058	7 729	7 138	6 736	**8 335**	11 800	7 626	1 195	
2 019	6 854	7 458	7 634	8 377	8 291	9 436	11 792	13 129	9 147	8 113	7 615	7 256	**8 770**	12 461	8 015	1 234	257 2,93
2 020	7 338	7 795	4 721	2 197	5 619	8 692	11 926	13 159	9 590	8 240	5 452	6 780	**7 637**	12 543	6 637	1 254	276 3,61

D612A THUIR - LES ESPASSOLES

2020

Section 3047.00

Sens 1 : THUIR VERS TOULOUGES

Sens 2 : TOULOUGES VERS THUIR

B152

DEBIT - TOUS VEHICULES - TOUS LES JOURS CONFONDUS

VMA : 80 KM/H | VMA = Vitesse Maximale Autorisée / Sens 3 = cumul des deux sens | PR 1 368 | D612A

Sens	Année	Libellé	JANV.	FEVR.	MARS	AVR.	MAI	JUIN	JUIL.	AOUT	SEPT.	OCT.	NOV.	DEC.	Année	% Evol Année N-1	Jours Ouvrés	Sam. & V.F.	Dim. & Fériés	Débit maxi horaire (J.O.)	% véhicules dans la classe de vitesse la + pratiquée
1	2 020	D.Moy.Jour	6 335	6 502	4 203	2 258	4 924	6 916	6 992	6 399	7 020	6 547	4 757	5 919	**5 732**	-12,21	6 525	5 176	3 130	08:00	
		% PL	4,52	4,77	5,28	6,84	5,46	5,45	5,24	3,57	4,93	5,15	6,56	4,92	**5,09**	17,02	5,93	3,01	1,38	932	
	2 019	*D.Moy.Jour*	*6169*	*6502*	*6538*	*6689*	*6613*	*6735*	*6740*	*6171*	*6584*	*6544*	*6608*	*6467*	***6529***						
2	2 020	D.Moy.Jour	6 358	6 554	4 268	2 304	4 946	6 906	7 003	6 367	7 027	6 609	4 805	5 986	**5 762**	-12,14	6 552	5 232	3 146	18:00	
		% PL	4,14	4,28	4,92	7,12	4,95	4,98	4,78	3,38	4,28	4,52	6,39	4,50	**4,67**	17,56	5,41	2,85	1,44	959	
	2 019	*D.Moy.Jour*	*6221*	*6577*	*6585*	*6745*	*6582*	*6694*	*6716*	*6193*	*6597*	*6674*	*6654*	*6476*	***6558***						
3	2 020	D.Moy.Jour	12 694	13 057	8 471	4 562	9 871	13 822	13 995	12 766	14 048	13 156	9 562	11 906	**11 495**	-12,17	13 077	10 409	6 277	18:00	
		% PL	4,33	4,52	5,10	6,98	5,20	5,22	5,01	3,47	4,60	4,83	6,48	4,71	**4,88**	17,27	5,67	2,93	1,41	1 547	
	2 019	*D.Moy.Jour*	*12391*	*13080*	*13123*	*13435*	*13195*	*13430*	*13457*	*12365*	*13181*	*13218*	*13262*	*12943*	***13088***						

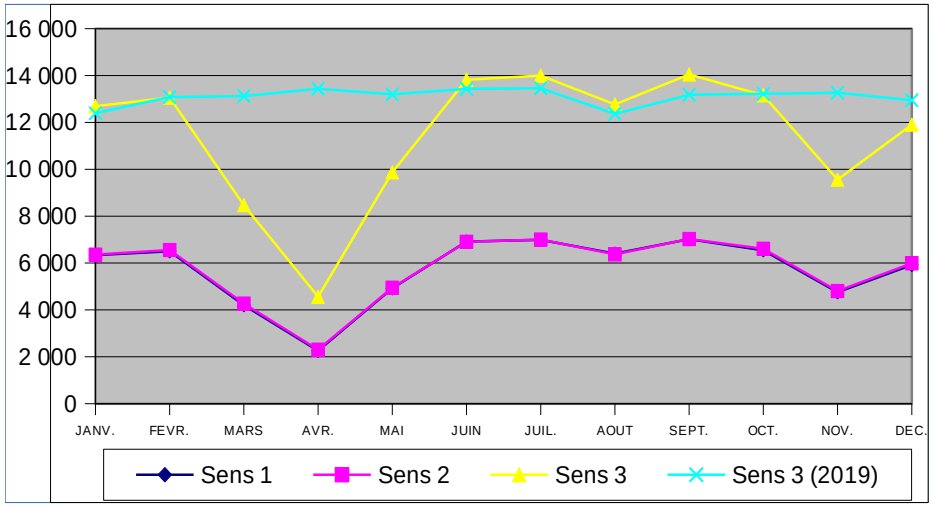



B153	**RD612A THUIR - LES ESPASSOLES - PR : 1 + 368**	2016 A 2020 PM : 066.3047.00.3 D612A THUIR - LES ESPASSOLES

DEBIT - TOUS VEHICULES - TOUS LES JOURS CONFONDUS

VMA : 80 KM/H	VMA = Vitesse Maximale Autorisée	D612A	PR 1 + 368

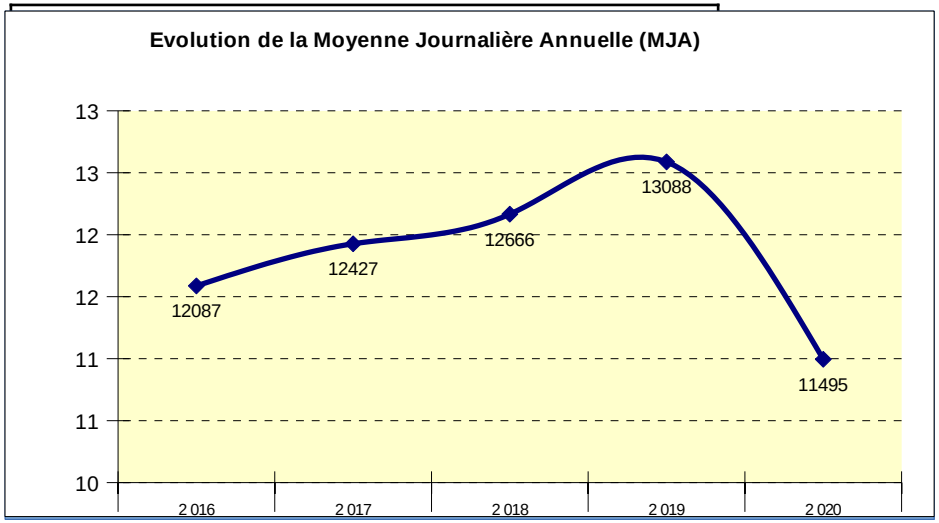

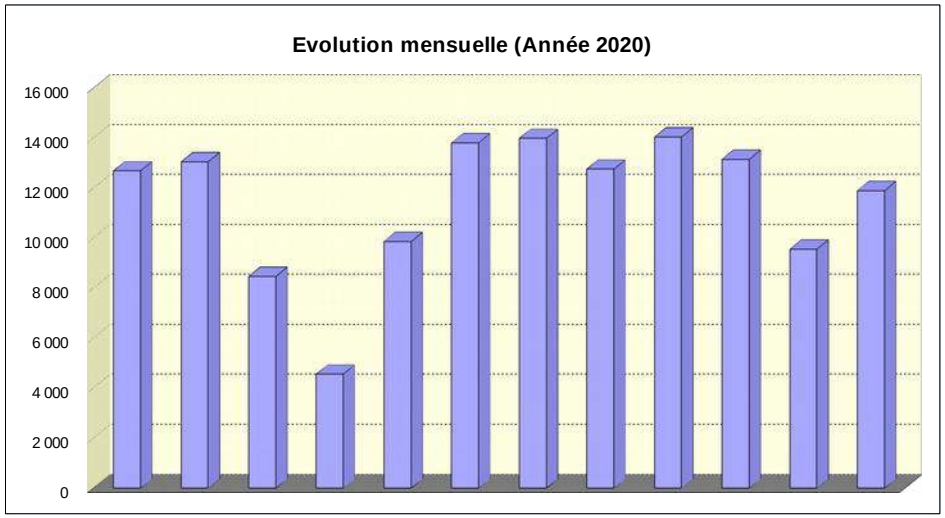

Année	Janvier	Février	Mars	Avril	Mai	Juin	Juillet	Août	Septembre	Octobre	Novembre	Décembre	MJA	MJE	MJHE	Débit maxi horaire (J.O)	PL %PL
2 016	11 285	11 867	12 086	12 307	12 116	12 910	12 075	11 600	12 427	12 118	12 230	12 059	**12 087**	11 838	12 138	1 446	
2 017	11 577	11 834	12 845	12 311	12 560	13 450	12 519	11 826	12 804	12 613	12 599	12 173	**12 427**	12 173	12 479	1 449	
2 018	12 063	12 274	12 780	12 442	12 799	13 690	12 957	12 111	13 023	13 048	12 523	12 279	**12 666**	12 534	12 693	1 510	
2 019	12 391	13 080	13 123	13 435	13 195	13 430	13 457	12 365	13 181	13 218	13 262	12 943	**13 088**	12 911	13 124	1 575	544 4,16
2 020	12 694	13 057	8 471	4 562	9 871	13 822	13 995	12 766	14 048	13 156	9 562	11 906	**11 495**	13 381	11 110	1 547	561 4,88

D612A MAS GAFFARD

2020

Section 3048.00

Sens 1 : TOULOUGES VERS PERPIGNAN

Sens 2 : PERPIGNAN VERS TOULOUGES

B152

DEBIT - TOUS VEHICULES - TOUS LES JOURS CONFONDUS

VMA : 90 KM/H | VMA = Vitesse Maximale Autorisée / Sens 3 = cumul des deux sens | PR 8 775 | D612A

Sens	Année	Libellé	JANV.	FEVR.	MARS	AVR.	MAI	JUIN	JUIL.	AOUT	SEPT.	OCT.	NOV.	DEC.	Année	% Evol Année N-1	Jours Ouvrés	Sam. & V.F.	Dim. & Fériés	Débit maxi horaire (J.O).	% véhicules dans la classe de vitesse la + pratiquée
1	2 020	D.Moy.Jour	13 786	14 053	8 899	4 785	9 792	14 029	14 396	13 339	14 725	14 010	10 437	12 805	**12 089**	-15,16	13 894	10 345	6 618	09:00	
		% PL	6,67	6,86	7,51	9,76	7,67	7,42	7,29	6,45	6,87	7,01	8,22	6,76	**7,20**	18,47	7,60	6,13	5,41	2 311	
	2 019	*D.Moy.Jour*	*13315*	*14103*	*14136*	*14677*	*14839*	*14949*	*14663*	*13143*	*14381*	*14515*	*14191*	*14104*	***14249***						
2	2 020	D.Moy.Jour	11 873	12 211	7 756	4 195	8 419	11 929	12 297	11 165	12 167	11 993	8 964	11 007	**10 332**	-13,98	11 786	8 932	5 918	20:00	
		% PL	3,87	4,16	4,76	6,70	4,86	4,90	4,73	3,55	4,22	4,34	5,66	4,11	**4,50**	18,22	5,22	2,82	1,26	1 641	
	2 019	*D.Moy.Jour*	*11308*	*11986*	*12018*	*12474*	*12397*	*12273*	*12210*	*11119*	*11938*	*12217*	*12081*	*12135*	***12011***						
3	2 020	D.Moy.Jour	25 659	26 264	16 656	8 981	18 212	25 959	26 693	24 505	26 892	26 004	19 401	23 812	**22 422**	-14,62	25 681	19 277	12 536	09:00	
		% PL	5,37	5,61	6,23	8,33	6,37	6,27	6,11	5,13	5,67	5,78	7,03	5,54	**5,95**	18,20	6,51	4,60	3,45	3 026	
	2 019	*D.Moy.Jour*	*24624*	*26089*	*26154*	*27151*	*27237*	*27223*	*26873*	*24263*	*26319*	*26733*	*26272*	*26239*	***26261***						

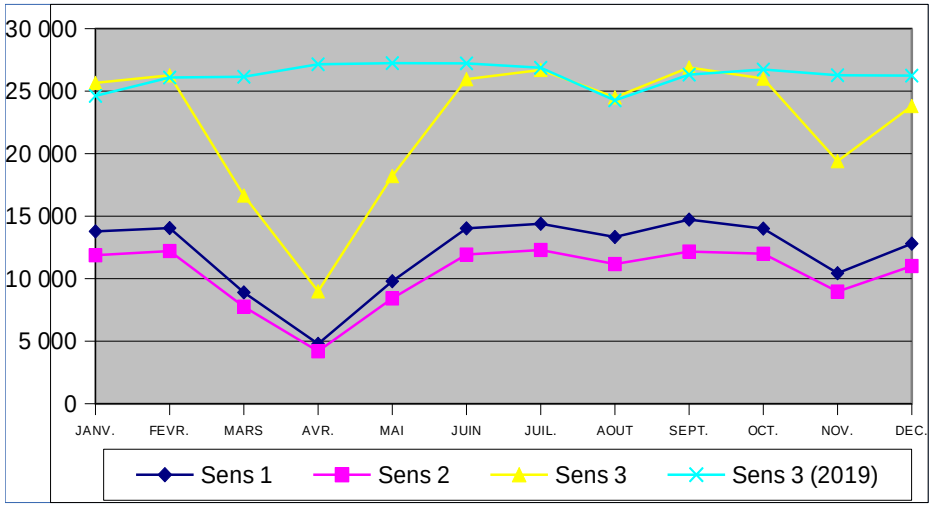

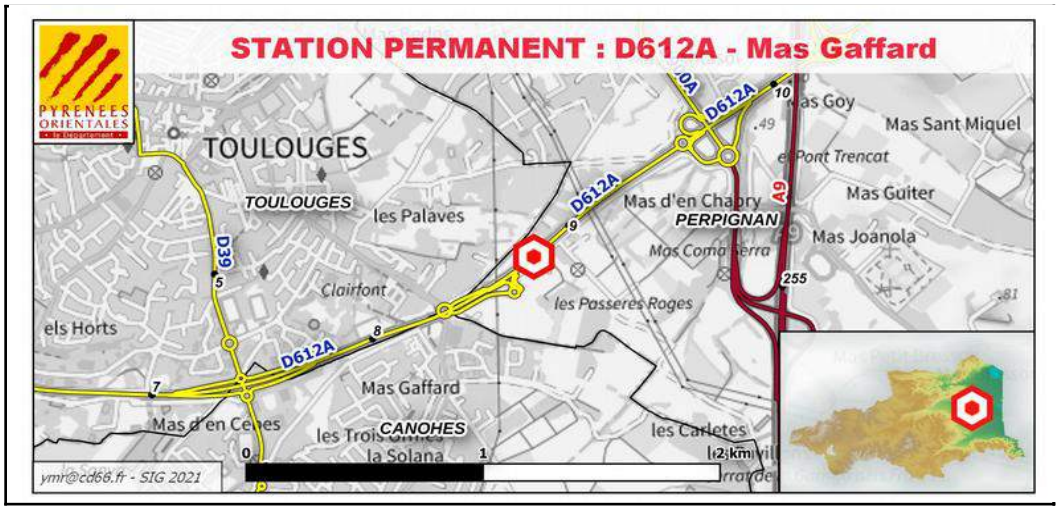

Edité le : 01/03/2021

Département des P.-O. (Rapport édité par Route Plus)

PYRENEES ORIENTALES	**RD612A MAS GAFFARD - PR : 8 + 775**	2016 A 2020
		PM : 066.3048.00.3
B153		D612A - MAS GAFFARD

DEBIT - TOUS VEHICULES - TOUS LES JOURS CONFONDUS

VMA : 90 KM/H	VMA = Vitesse Maximale Autorisée	D612A	PR 8 + 775

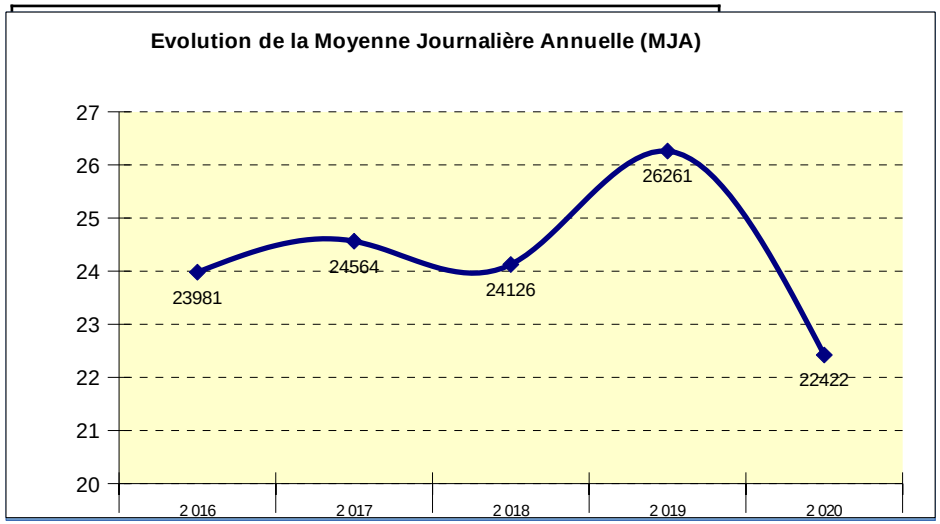

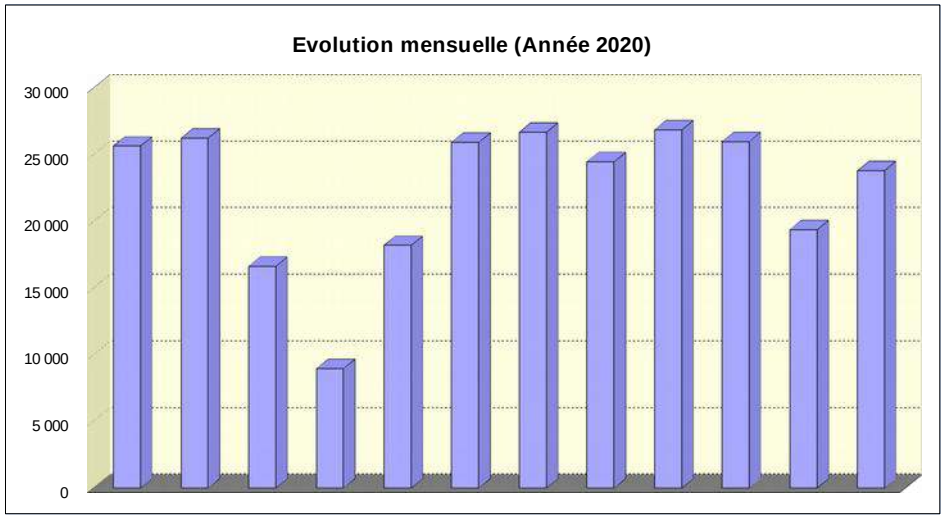

Année	Janvier	Février	Mars	Avril	Mai	Juin	Juillet	Août	Septembre	Octobre	Novembre	Décembre	MJA	MJE	MJHE	Débit maxi horaire (J.O)	PL %PL
2 016	21 565	22 478	22 843	24 929	24 565	25 930	23 942	22 525	24 679	24 719	24 819	24 827	**23 981**	23 234	24 134	2 580	
2 017	23 847	24 259	25 830	24 634	24 652	25 842	24 122	22 743	24 824	24 931	24 843	24 269	**24 564**	23 433	24 795	2 587	
2 018	23 951	24 050	24 896	24 578	24 652	26 066	24 814	23 465	25 431	26 557	20 708	20 350	**24 126**	24 140	24 124	3 041	
2 019	24 624	26 089	26 154	27 151	27 237	27 223	26 873	24 263	26 319	26 733	26 272	26 239	**26 261**	25 568	26 403	3 386	1323 5,04
2 020	25 659	26 264	16 656	8 981	18 212	25 959	26 693	24 505	26 892	26 004	19 401	23 812	**22 422**	25 599	21 774	3 026	1335 5,95

D612A PONT TRENCAT

2020

Section 3048.01

Sens 1 : TOULOUGES VERS PERPIGNAN

Sens 2 : PERPIGNAN VERS TOULOUGES

B152

DEBIT - TOUS VEHICULES - TOUS LES JOURS CONFONDUS

VMA : 90 KM/H | VMA = Vitesse Maximale Autorisée / Sens 3 = cumul des deux sens | PR 10 60 | D612A

Sens	Année	Libellé	JANV.	FEVR.	MARS	AVR.	MAI	JUIN	JUIL.	AOUT	SEPT.	OCT.	NOV.	DEC.	Année	% Evol Année N-1	Jours Ouvrés	Sam. & V.F.	Dim. & Fériés	Débit maxi horaire (J.O.)	% véhicules dans la classe de vitesse la + pratiquée
1	2 020	D.Moy.Jour	18 356	18 993	11 522	5 859	12 563	19 265	21 905	21 659	20 640	19 098	13 328	16 832	**16 676**	-15,37	18 788	15 210	9 725	08:00	37,14
		% PL	4,76	5,11	5,92	8,36	6,09	5,55	5,11	4,03	4,87	5,02	6,68	4,80	**5,25**	606,13	6,09	3,19	1,86	2 404	70 - 80
	2 019	*D.Moy.Jour*	*16866*	*18322*	*18707*	*20196*	*19871*	*20709*	*22247*	*21657*	*20213*	*19823*	*18949*	*18811*	***19705***						
2	2 020	D.Moy.Jour	17 201	17 641	10 860	5 766	11 805	17 593	19 937	19 927	19 047	17 588	12 768	15 557	**15 481**	-14,10	17 334	13 909	9 654	17:00	41,22
		% PL	4,71	5,04	5,95	8,21	5,94	5,51	5,05	4,05	4,82	4,94	6,29	4,85	**5,19**	583,55	6,08	3,25	1,56	1 811	60 - 70
	2 019	*D.Moy.Jour*	*15686*	*16616*	*17065*	*18198*	*17814*	*18916*	*20122*	*20353*	*18706*	*18081*	*17363*	*17252*	***18023***						
3	2 020	D.Moy.Jour	35 558	36 634	22 383	11 625	24 368	36 858	41 843	41 586	39 687	36 687	26 097	32 390	**32 157**	-14,77	36 123	29 120	19 379	09:00	36,30
		% PL	4,74	5,08	5,93	8,29	6,02	5,54	5,08	4,04	4,85	4,98	6,49	4,82	**5,22**	595,21	6,09	3,22	1,71	3 743	60 - 70
	2 019	*D.Moy.Jour*	*32552*	*34938*	*35773*	*38394*	*37686*	*39626*	*42369*	*42010*	*38919*	*37905*	*36312*	*36063*	***37729***						

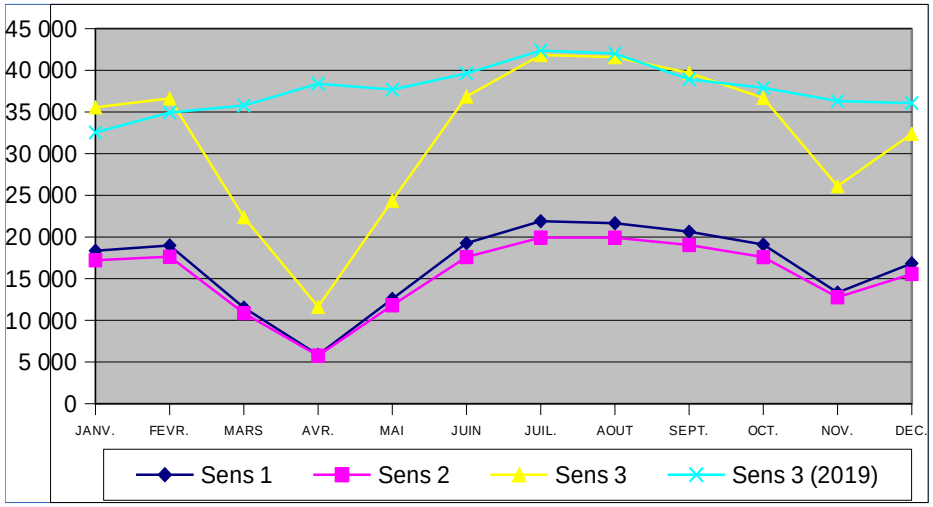

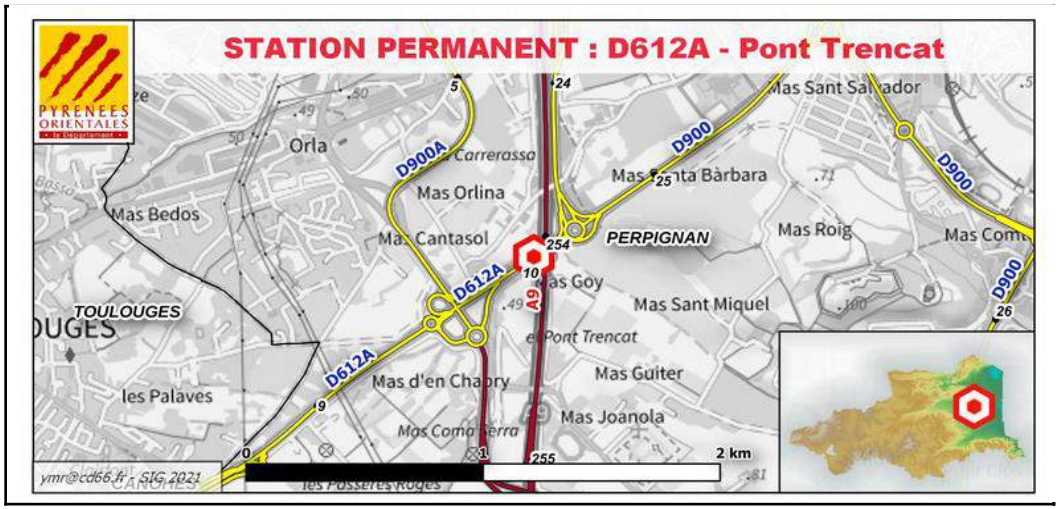

Edité le : 01/03/2021

Département des P.-O. (Rapport édité par Route Plus)

PYRENEES ORIENTALES	**RD612A PONT TRENCAT - PR : 10 + 60**	2016 A 2020
		PM : 066.3048.01.3
B153		D612A PONT TRENCAT

DEBIT - TOUS VEHICULES - TOUS LES JOURS CONFONDUS

VMA : 90 KM/H	VMA = Vitesse Maximale Autorisée	D612A	PR 10 + 60

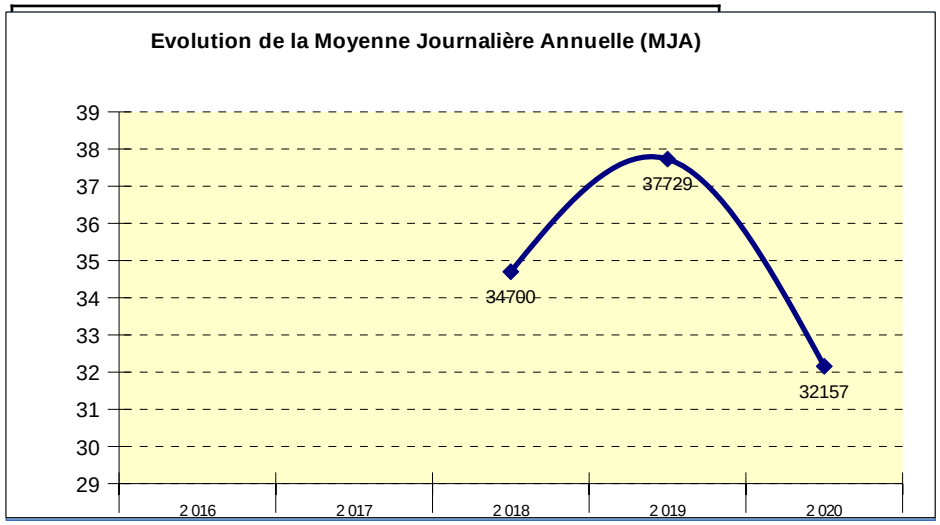

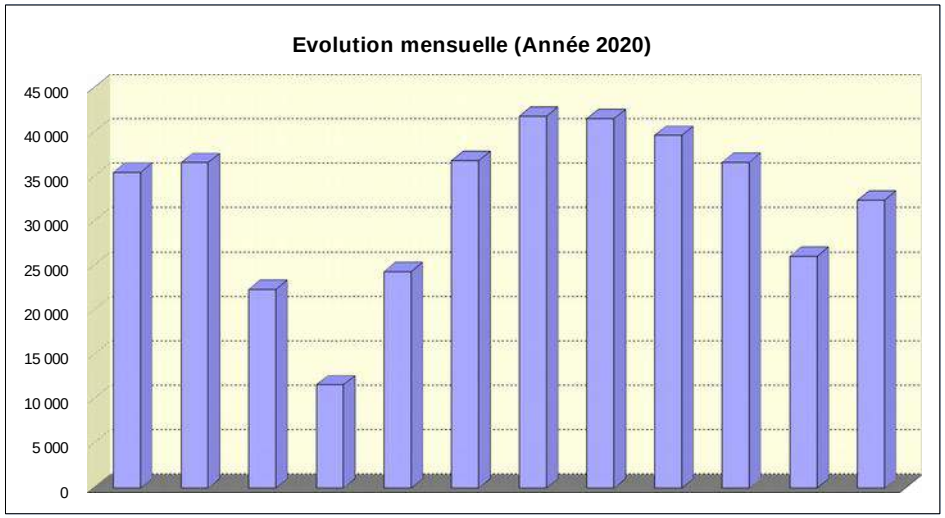

Année	Janvier	Février	Mars	Avril	Mai	Juin	Juillet	Août	Septembre	Octobre	Novembre	Décembre	MJA	MJE	MJHE	Débit maxi horaire (J.O)	PL %PL
2 016																	
2 017																	
2 018					31 751	35 166	37 392	40 171	38 182	36 934	28 827	27 115	**34 700**	38 782	33 138	3 654	1776 5,12
2 019	32 552	34 938	35 773	38 394	37 686	39 626	42 369	42 010	38 919	37 905	36 312	36 063	**37 729**	42 190	36 816	3 932	283 0,75
2 020	35 558	36 634	22 383	11 625	24 368	36 858	41 843	41 586	39 687	36 687	26 097	32 390	**32 157**	41 715	30 208	3 743	1679 5,22

D615 CORBERE LES CABANES

2020

Section 3053.00

Sens 1 : ILLE SUR TÊT VERS THUIR

Sens 2 : THUIR VERS ILLE SUR TÊT

B152

DEBIT - TOUS VEHICULES - TOUS LES JOURS CONFONDUS

VMA : 80 KM/H | VMA = Vitesse Maximale Autorisée / Sens 3 = cumul des deux sens | PR 5 0 | D615

Sens	Année	Libellé	JANV.	FEVR.	MARS	AVR.	MAI	JUIN	JUIL.	AOUT	SEPT.	OCT.	NOV.	DEC.	Année	% Evol Année N-1	Jours Ouvrés	Sam. & V.F.	Dim. & Fériés	Débit maxi horaire (J.O).	% véhicules dans la classe de vitesse la + pratiquée
1	2 020	D.Moy.Jour	1 791	1 924	1 234	772	1 504	2 204	2 378	2 347	2 240	1 993	1 366	1 729	**1 791**	-21,99	1 937	1 708	1 293	18:00	
		% PL	2,70	3,25	3,38	3,65	2,61	3,24	3,27	2,46	2,98	2,90	3,12	2,43	**2,96**	-4,90	3,43	2,14	1,20	286	
	2 019	*D.Moy.Jour*	*1774*	*1952*	*2004*	*2094*	*2152*	*2323*	*2377*	*2503*	*2176*	*3945*	*2418*	*1790*	***2296***						
2	2 020	D.Moy.Jour	1 793	1 933	1 246	757	1 512	2 232	2 441	2 372	2 240	2 012	1 360	1 782	**1 808**	-32,26	1 955	1 759	1 273	19:00	
		% PL	3,90	4,22	4,67	4,46	3,24	4,17	4,07	3,00	4,03	4,03	5,23	4,26	**4,03**	22,43	4,73	2,89	1,26	314	
	2 019	*D.Moy.Jour*	*1857*	*2061*	*2114*	*2203*	*2289*	*2427*	*2481*	*2506*	*2313*	*6442*	*3385*	*1883*	***2669***						
3	2 020	D.Moy.Jour	3 584	3 858	2 481	1 530	3 016	4 436	4 819	4 720	4 481	4 005	2 727	3 512	**3 599**	-27,51	3 893	3 468	2 566	18:00	
		% PL	3,30	3,74	4,03	4,05	2,93	3,71	3,67	2,73	3,51	3,47	4,17	3,36	**3,50**	9,00	4,08	2,52	1,23	566	
	2 019	*D.Moy.Jour*	*3631*	*4014*	*4119*	*4298*	*4441*	*4750*	*4859*	*5009*	*4490*	*10387*	*5804*	*3674*	***4965***						

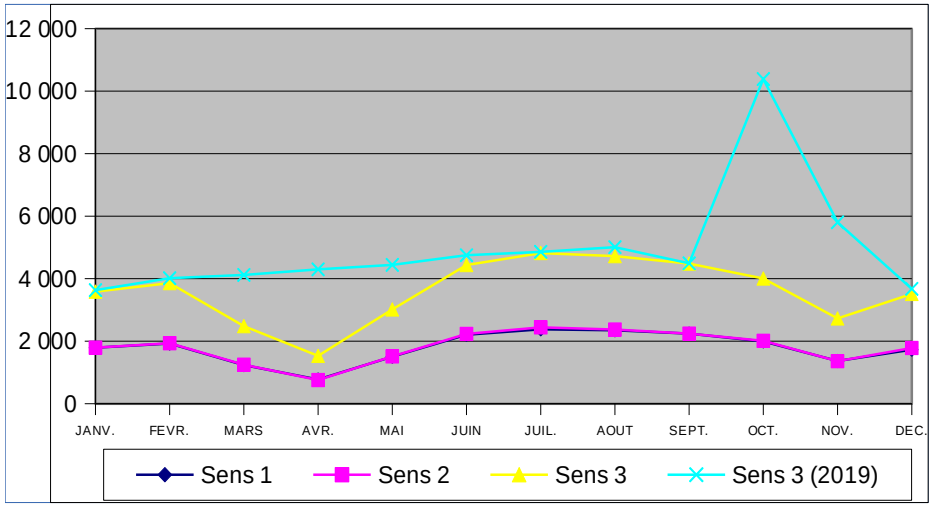



Edité le : 01/03/2021

Département des P.-O. (Rapport édité par Route Plus)

RD615 CORBERE LES CABANES - PR : 5 + 0

2016 A 2020

PM : 066.3053.00.3

CORBERE LES-CABANES

B153

DEBIT - TOUS VEHICULES - TOUS LES JOURS CONFONDUS

VMA : 80 KM/H	VMA = Vitesse Maximale Autorisée	D615	PR 5 + 0

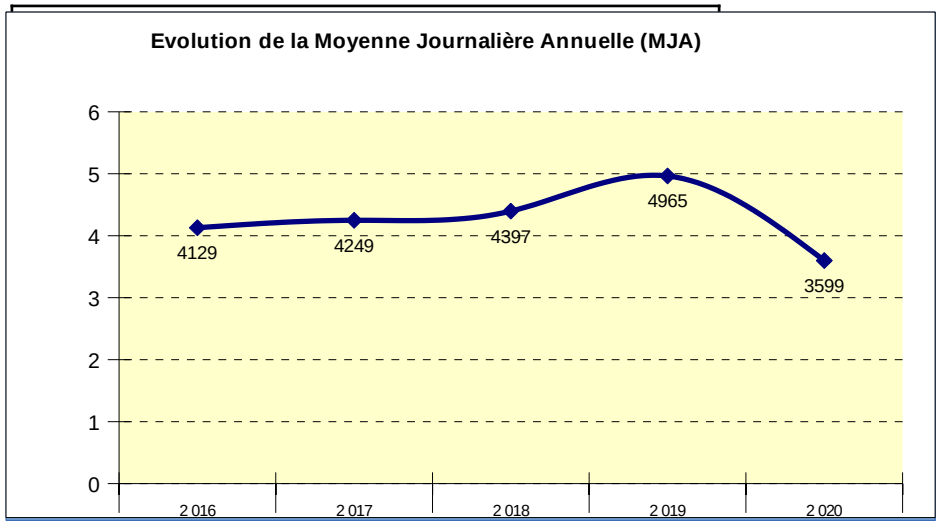

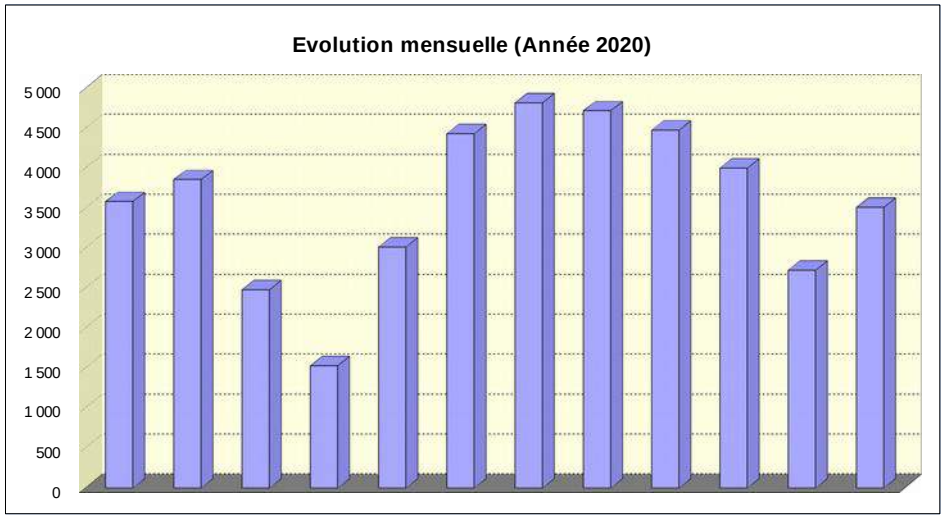

Année	Janvier	Février	Mars	Avril	Mai	Juin	Juillet	Août	Septembre	Octobre	Novembre	Décembre	MJA	MJE	MJHE	Débit maxi horaire (J.O)	PL %PL
2 016	3 819	4 159	4 184	3 898	4 127	4 514	4 659	4 776	4 335	3 886	3 654	3 540	**4 129**	4 718	4 009	562	198 4,79
2 017	3 364	3 754	4 017	4 221	4 520	4 738	4 788	4 892	4 436	4 143	4 077	4 008	**4 249**	4 840	4 128	599	154 3,62
2 018	3 904	4 032	4 320	4 465	4 595	5 090	4 963	5 034	4 595	3 997	3 897	3 845	**4 397**	4 999	4 273	606	168 3,82
2 019	3 631	4 014	4 119	4 298	4 441	4 750	4 859	5 009	4 490	10 387	5 804	3 674	**4 965**	4 934	4 972	1 595	159 3,21
2 020	3 584	3 858	2 481	1 530	3 016	4 436	4 819	4 720	4 481	4 005	2 727	3 512	**3 599**	4 770	3 361	566	126 3,50

D616 LE RIBERAL ST ESTEVE EST

2020

Section 3054.00

Sens 1 : PERPIGNAN VERS ST ESTEVE

Sens 2 : ST ESTEVE VERS PERPIGNAN

B152

DEBIT - TOUS VEHICULES - TOUS LES JOURS CONFONDUS

VMA : 90 KM/H | VMA = Vitesse Maximale Autorisée / Sens 3 = cumul des deux sens | PR 0 921 | D616

Sens	Année	Libellé	JANV.	FEVR.	MARS	AVR.	MAI	JUIN	JUIL.	AOUT	SEPT.	OCT.	NOV.	DEC.	Année	% Evol Année N-1	Jours Ouvrés	Sam. & V.F.	Dim. & Fériés	Débit maxi horaire (J.O).	% véhicules dans la classe de vitesse la + pratiquée
1	2 020	D.Moy.Jour	10 214	9 933	6 167	2 857	7 546	10 363	9 260	8 714	10 056	9 603	7 090	8 589	**8 366**	-15,70	9 537	7 140	4 905	18:00	
		% PL	4,84	5,41	5,45	6,55	3,20	2,21	2,70	3,13	3,46	3,36	3,67	2,83	**3,39**	-25,30	3,81	2,45	1,40	1 438	
	2 019	*D.Moy.Jour*	*9768*	*10064*	*10108*	*10179*	*9891*	*10171*	*10073*	*8630*	*10113*	*10151*	*10408*	*9581*	***9924***						
2	2 020	D.Moy.Jour	10 162	9 939	6 223	2 986	7 679	10 433	9 177	8 637	9 620	9 303	6 900	8 369	**8 285**	-16,80	9 376	7 287	4 925	09:00	
		% PL	3,35	3,60	3,78	4,93	2,40	2,10	1,99	2,27	2,51	2,66	3,18	2,43	**2,49**	-18,21	2,84	1,78	0,86	1 371	
	2 019	*D.Moy.Jour*	*9682*	*10051*	*10097*	*10206*	*10006*	*10255*	*10029*	*8871*	*10194*	*10173*	*10371*	*9612*	***9958***						
3	2 020	D.Moy.Jour	20 376	19 872	12 390	5 844	15 226	20 796	18 438	17 351	19 676	18 906	13 990	16 958	**16 652**	-16,25	18 913	14 428	9 830	09:00	
		% PL	4,10	4,51	4,61	5,72	2,80	2,16	2,34	2,70	3,00	3,01	3,43	2,63	**2,94**	-22,37	3,33	2,11	1,13	2 399	
	2 019	*D.Moy.Jour*	*19450*	*20116*	*20205*	*20386*	*19898*	*20427*	*20102*	*17501*	*20307*	*20325*	*20780*	*19194*	***19883***						

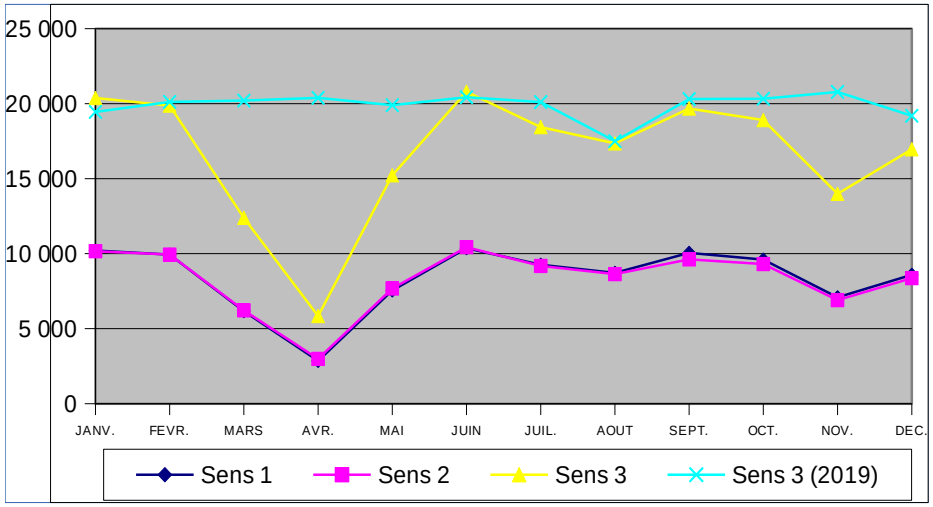



Edité le : 01/03/2021

Département des P.-O. (Rapport édité par Route Plus)

PYRENEES ORIENTALES	**RD616 LE RIBERAL ST ESTEVE EST - PR : 0 + 921**	2016 A 2020
		PM : 066.3054.00.3
B153		D616 ST ESTEVE EST

DEBIT - TOUS VEHICULES - TOUS LES JOURS CONFONDUS

VMA : 90 KM/H	VMA = Vitesse Maximale Autorisée	D616	PR 0 + 921

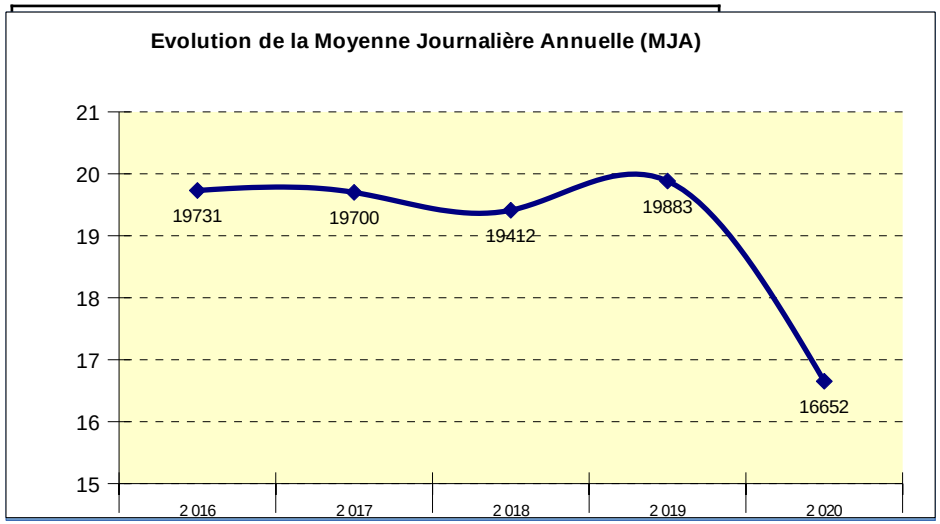

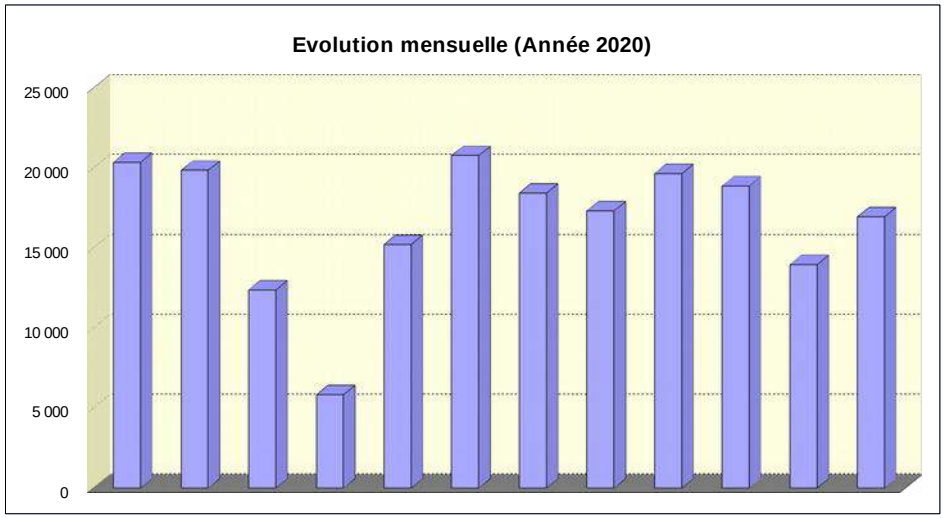

Année	Janvier	Février	Mars	Avril	Mai	Juin	Juillet	Août	Septembre	Octobre	Novembre	Décembre	MJA	MJE	MJHE	Débit maxi horaire (J.O)	PL %PL
2 016	19 483	19 969	20 184	20 068	19 928	20 813	18 780	17 555	20 324	19 940	20 209	19 617	**19 731**	18 168	20 050	2 436	
2 017	19 298	19 350	20 967	19 785	20 162	20 544	18 828	17 566	20 293	20 251	20 182	19 208	**19 700**	18 197	20 008	2 383	
2 018	19 190	19 390	20 386	19 281	18 992	20 717	18 604	17 609	19 589	20 104	19 765	19 372	**19 412**	18 107	19 679	2 292	
2 019	19 450	20 116	20 205	20 386	19 898	20 427	20 102	17 501	20 307	20 325	20 780	19 194	**19 883**	18 802	20 104	2 461	753 3,79
2 020	20 376	19 872	12 390	5 844	15 226	20 796	18 438	17 351	19 676	18 906	13 990	16 958	**16 652**	17 895	16 398	2 399	489 2,94

D616 DEVIATION BAHO

2020

Section 3055.00

Sens 1 : SAINT ESTEVE VERS PEZILLA

Sens 2 : PEZILLA VERS SAINT ESTEVE

B152

DEBIT - TOUS VEHICULES - TOUS LES JOURS CONFONDUS

VMA : 80 KM/H | VMA = Vitesse Maximale Autorisée / Sens 3 = cumul des deux sens | PR 5 17 | D616

Sens	Année	Libellé	JANV.	FEVR.	MARS	AVR.	MAI	JUIN	JUIL.	AOUT	SEPT.	OCT.	NOV.	DEC.	Année	% Evol Année N-1	Jours Ouvrés	Sam. & V.F.	Dim. & Fériés	Débit maxi horaire (J.O).	% véhicules dans la classe de vitesse la + pratiquée
1	2 020	D.Moy.Jour	1 409	1 468	981	625	1 276	1 499	1 465	1 268	1 583	1 492	1 407	1 444	**1 326**	-7,34	1 523	1 115	749	19:00	
		% PL		3,82	5,21	6,77	5,36	4,86	4,07	5,00	3,54	4,31	0,44	0,00	**3,39**	-0,69	3,51	4,43	0,96	276	
	2 019	*D.Moy.Jour*	*1391*	*1482*	*1472*	*1500*	*1461*	*1471*	*1318*	*1253*	*1454*	*1504*	*1470*	*1410*	***1431***						
2	2 020	D.Moy.Jour	1 536	1 600	1 064	701	1 470	1 639	1 600	1 421	1 716	1 616	1 524	1 576	**1 455**	-7,32	1 668	1 230	827	09:00	
		% PL		3,19	4,37	5,49	4,36	3,93	3,93	5,81	4,29	5,09	0,57		**3,29**	12,07	3,32	4,78	0,95	292	
	2 019	*D.Moy.Jour*	*1529*	*1604*	*1610*	*1644*	*1594*	*1607*	*1461*	*1400*	*1613*	*1686*	*1582*	*1526*	***1570***						
3	2 020	D.Moy.Jour	2 946	3 069	2 045	1 326	2 746	3 138	3 065	2 689	3 300	3 108	2 932	3 020	**2 782**	-7,33	3 192	2 345	1 577	15:00	
		% PL		3,49	4,77	6,09	4,83	4,37	4,00	5,43	3,93	4,72	0,50	0,00	**3,34**	5,50	3,41	4,61	0,95	436	
	2 019	*D.Moy.Jour*	*2920*	*3087*	*3082*	*3144*	*3055*	*3078*	*2779*	*2653*	*3067*	*3190*	*3052*	*2937*	***3002***						

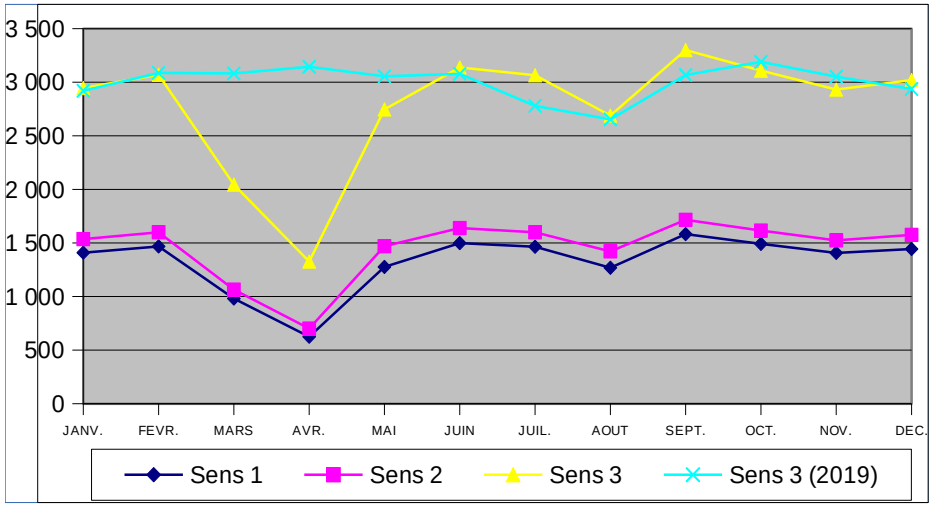



Edité le : 01/03/2021

Département des P.-O. (Rapport édité par Route Plus)

PYRENEES ORIENTALES	**RD616 DEVIATION BAHO - PR : 5 + 17**	2016 A 2020
		PM : 066.3055.00.3
B153		D616 DEVIATION BAHO

DEBIT - TOUS VEHICULES - TOUS LES JOURS CONFONDUS

VMA : 80 KM/H	VMA = Vitesse Maximale Autorisée	D616	PR 5 + 17

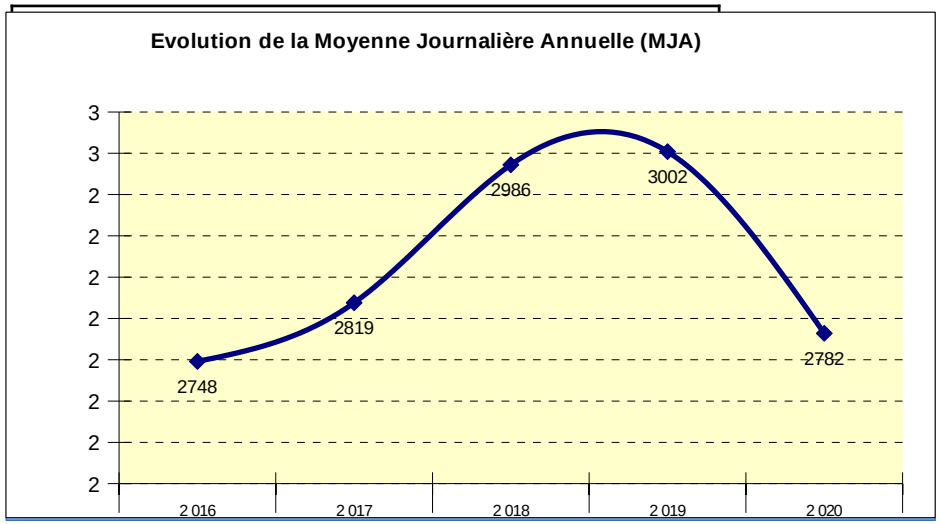

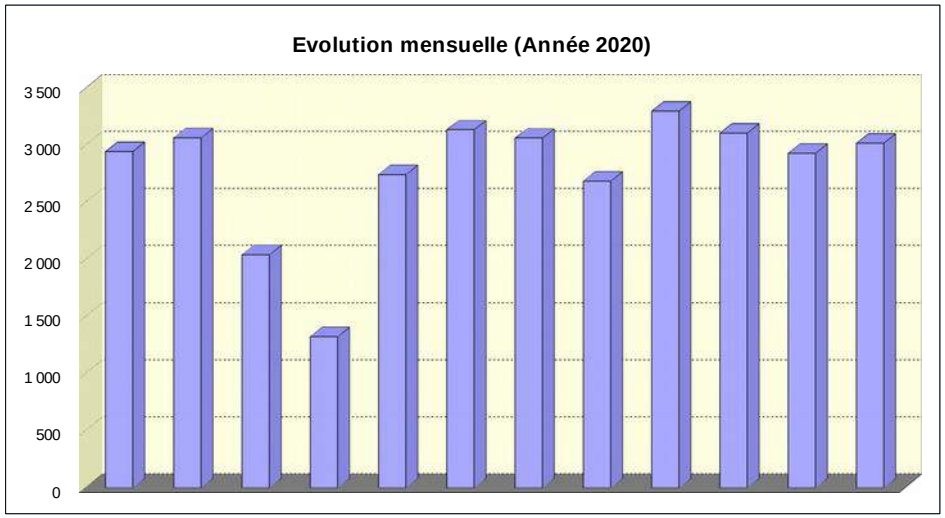

Année	Janvier	Février	Mars	Avril	Mai	Juin	Juillet	Août	Septembre	Octobre	Novembre	Décembre	MJA	MJE	MJHE	Débit maxi horaire (J.O)	PL %PL
2 016	2 664	2 730	2 806	2 824	2 816	2 889	2 711	2 461	2 866	2 753	2 770	2 691	**2 748**	2 586	2 780	387	
2 017	2 649	2 688	2 978	2 857	2 852	2 997	2 741	2 600	2 870	2 980	2 882	2 733	**2 819**	2 671	2 849	433	
2 018	2 810	2 881	3 071	2 904	2 964	3 039	2 811	2 731	2 941	3 561	3 358	2 766	**2 986**	2 771	3 031	523	
2 019	2 920	3 087	3 082	3 144	3 055	3 078	2 779	2 653	3 067	3 190	3 052	2 937	**3 002**	2 716	3 061	406	95 3,16
2 020	2 946	3 069	2 045	1 326	2 746	3 138	3 065	2 689	3 300	3 108	2 932	3 020	**2 782**	2 877	2 762	436	93 3,34

D617 LA TÊT

2020

Section 3057.00

Sens 1 : PERPIGNAN VERS CANET

Sens 2 : CANET VERS PERPIGNAN

B152

DEBIT - TOUS VEHICULES - TOUS LES JOURS CONFONDUS

VMA : 110/80 KM/H | VMA = Vitesse Maximale Autorisée / Sens 3 = cumul des deux sens | PR 5 548 | D617

Sens	Année	Libellé	JANV.	FEVR.	MARS	AVR.	MAI	JUIN	JUIL.	AOUT	SEPT.	OCT.	NOV.	DEC.	Année	% Evol Année N-1	Jours Ouvrés	Sam. & V.F.	Dim. & Fériés	Débit maxi horaire (J.O).	% véhicules dans la classe de vitesse la + pratiquée
1	2 020	D.Moy.Jour	8 537	9 600	5 836	2 411	6 981	11 982	15 266	15 381	11 398	9 600	6 193	7 874	**9 267**	-16,59	9 979	8 331	7 341	18:00	
		% PL	2,27	2,69	2,99	3,81	2,85	2,42	2,10	1,61	2,33	2,56	3,25	2,58	**2,42**	12,58	2,88	1,67	0,74	1 536	
	2 019	*D.Moy.Jour*	*8774*	*9772*	*10047*	*10582*	*10857*	*13085*	*15109*	*15499*	*11238*	*9614*	*9451*	*9154*	***11110***						
2	2 020	D.Moy.Jour	8 931	9 712	5 933	2 605	7 363	12 448	15 333	15 888	11 696	9 748	6 295	8 046	**9 512**	-16,55	10 144	8 519	7 962	18:00	
		% PL	2,31	2,61	2,93	3,83	2,65	2,37	1,99	1,53	2,32	2,52	3,24	2,52	**2,36**	7,29	2,84	1,62	0,71	1 449	
	2 019	*D.Moy.Jour*	*9003*	*9814*	*10337*	*10675*	*11026*	*13501*	*15696*	*16167*	*11673*	*10014*	*9474*	*9239*	***11398***						
3	2 020	D.Moy.Jour	17 468	19 312	11 770	5 017	14 344	24 431	30 599	31 269	23 095	19 348	12 489	15 920	**18 779**	-16,57	20 124	16 850	15 304	18:00	
		% PL	2,29	2,65	2,96	3,82	2,74	2,39	2,04	1,57	2,32	2,54	3,25	2,55	**2,39**	9,87	2,86	1,65	0,73	2 804	
	2 019	*D.Moy.Jour*	*17778*	*19586*	*20384*	*21258*	*21884*	*26587*	*30805*	*31666*	*22911*	*19629*	*18926*	*18394*	***22509***						

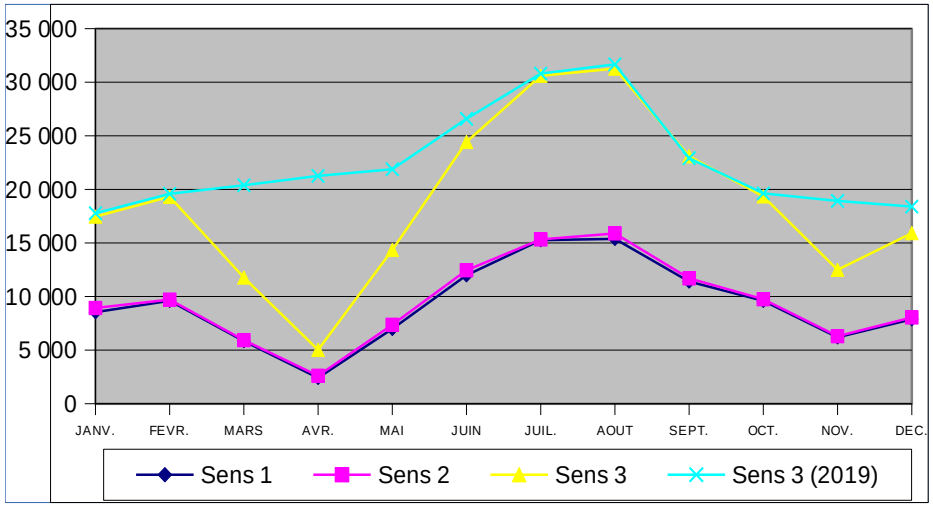



Edité le : 01/03/2021

Département des P.-O. (Rapport édité par Route Plus)

PYRENEES ORIENTALES	**RD617 LA TÊT - PR : 5 + 548**	2016 A 2020
		PM : 066.3057.00.3
B153		D617 LA TÊT

DEBIT - TOUS VEHICULES - TOUS LES JOURS CONFONDUS

VMA : 110/80 KM/H	VMA = Vitesse Maximale Autorisée	D617	PR 5 + 548

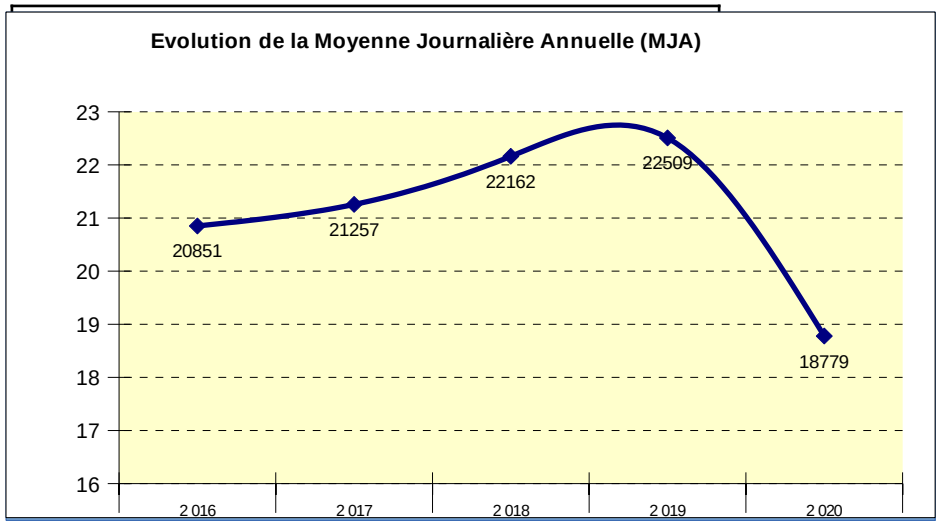

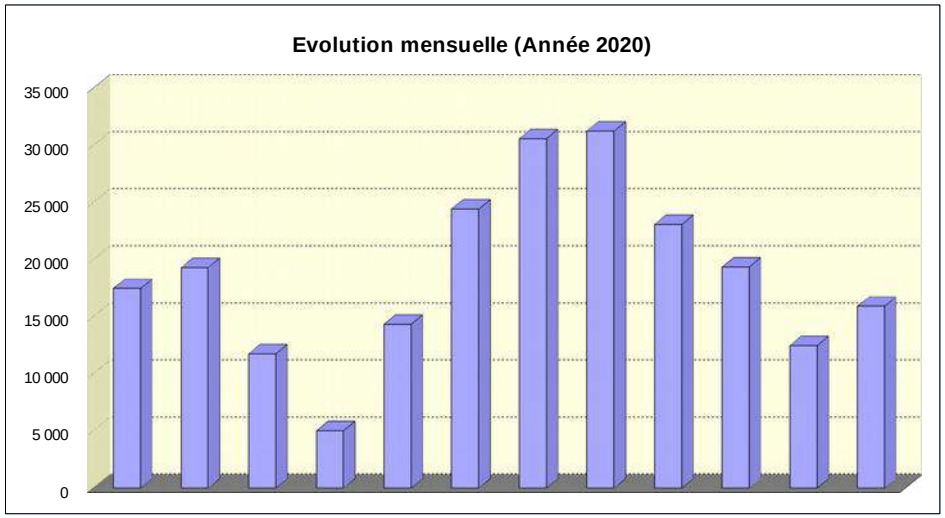

Année	Janvier	Février	Mars	Avril	Mai	Juin	Juillet	Août	Septembre	Octobre	Novembre	Décembre	MJA	MJE	MJHE	Débit maxi horaire (J.O)	PL %PL
2 016	17 249	18 130	18 743	20 493	21 380	22 951	27 420	27 553	21 330	18 835	18 320	17 624	**20 851**	27 487	19 498	2 417	418 2,00
2 017	16 869	17 510	19 705	19 899	20 652	23 481	28 409	30 538	22 184	19 792	18 586	17 071	**21 257**	29 474	19 576	2 829	429 2,02
2 018	17 875	18 048	19 617	21 625	22 243	25 687	31 167	31 182	23 208	18 439	18 439	18 028	**22 162**	31 175	20 318	2 776	481 2,17
2 019	17 778	19 586	20 384	21 258	21 884	26 587	30 805	31 666	22 911	19 629	18 926	18 394	**22 509**	31 236	20 723	2 760	489 2,17
2 020	17 468	19 312	11 770	5 017	14 344	24 431	30 599	31 269	23 095	19 348	12 489	15 920	**18 779**	30 934	16 301	2 804	449 2,39

D617A CHÂTEAU ROUSSILLON

2020

Section 3057.01

Sens 1 : PERPIGNAN CLOS BANET VERS CANET

Sens 2 : CANET VERS PERPIGNAN CLOS BANET

B152

DEBIT - TOUS VEHICULES - TOUS LES JOURS CONFONDUS

VMA : 90 KM/H | VMA = Vitesse Maximale Autorisée / Sens 3 = cumul des deux sens | PR 5 37 | D617A

Sens	Année	Libellé	JANV.	FEVR.	MARS	AVR.	MAI	JUIN	JUIL.	AOUT	SEPT.	OCT.	NOV.	DEC.	Année	% Evol Année N-1	Jours Ouvrés	Sam. & V.F.	Dim. & Fériés	Débit maxi horaire (J.O).	% véhicules dans la classe de vitesse la + pratiquée
1	2 020	D.Moy.Jour	7 247	7 355	4 350	1 973	5 153	8 106	9 407	9 050	7 957	7 009	4 488	6 231	**6 533**	-16,65	7 163	6 234	4 325	19:00	
		% PL	1,63	1,67	1,92	2,47	1,96	1,80	1,64	1,26	1,69	1,91	2,27	1,70	**1,74**	16,74	1,95	1,37	0,87	1 045	
	2 019	*D.Moy.Jour*	*6776*	*7188*	*7215*	*7530*	*7643*	*8638*	*9636*	*9339*	*7985*	*7488*	*7220*	*7329*	***7838***						
2	2 020	D.Moy.Jour	6 987	7 172	4 233	1 804	4 775	7 559	9 101	8 542	7 659	6 819	4 301	6 053	**6 255**	-17,24	6 933	5 799	4 013	18:00	
		% PL	1,38	1,41	1,64	2,09	1,66	1,49	1,35	1,18	1,48	1,61	2,02	1,40	**1,49**	16,82	1,66	1,16	0,76	1 097	
	2 019	*D.Moy.Jour*	*6501*	*7055*	*7087*	*7387*	*7436*	*8273*	*9028*	*8692*	*7764*	*7193*	*7097*	*7148*	***7558***						
3	2 020	D.Moy.Jour	14 235	14 527	8 583	3 778	9 928	15 666	18 508	17 592	15 617	13 829	8 789	12 284	**12 788**	-16,94	14 097	12 033	8 338	18:00	
		% PL	1,51	1,54	1,78	2,29	1,81	1,65	1,50	1,22	1,59	1,76	2,15	1,55	**1,62**	16,81	1,81	1,27	0,82	2 110	
	2 019	*D.Moy.Jour*	*13278*	*14243*	*14302*	*14918*	*15080*	*16911*	*18664*	*18031*	*15750*	*14682*	*14317*	*14477*	***15396***						

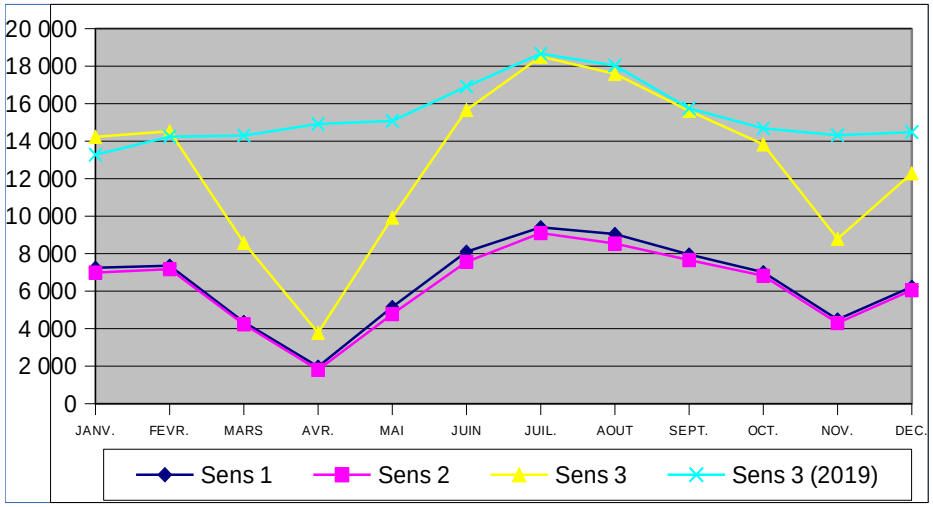

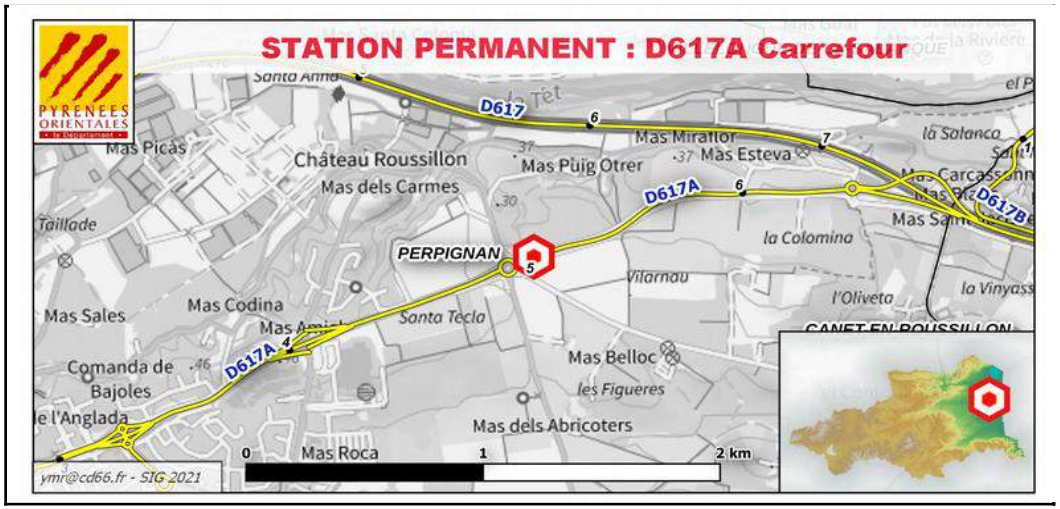

Edité le : 01/03/2021

Département des P.-O. (Rapport édité par Route Plus)

PYRENEES ORIENTALES	**RD617A CHÂTEAU ROUSSILLON - PR : 5 + 37**	2016 A 2020
		PM : 066.3057.01.3
B153		D617A CHÂTEAU ROUSSILLON

DEBIT - TOUS VEHICULES - TOUS LES JOURS CONFONDUS

VMA : 90 KM/H	VMA = Vitesse Maximale Autorisée	D617A	PR 5 + 37

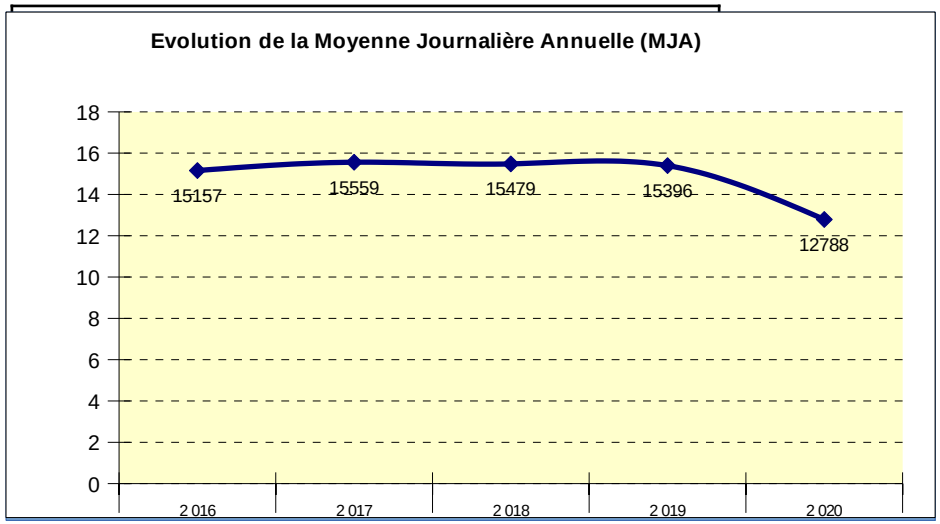

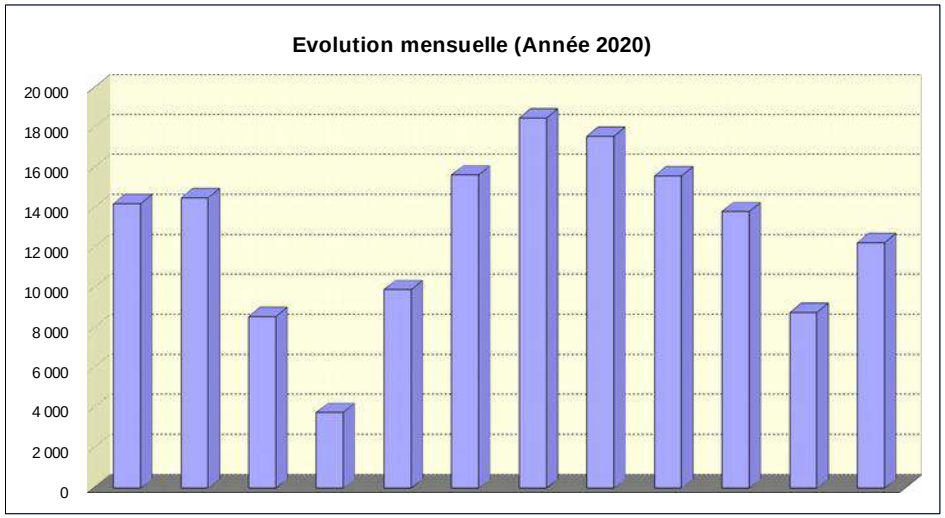

Année	Janvier	Février	Mars	Avril	Mai	Juin	Juillet	Août	Septembre	Octobre	Novembre	Décembre	MJA	MJE	MJHE	Débit maxi horaire (J.O)	PL %PL
2 016	13 138	12 953	14 101	14 822	14 837	16 329	18 528	18 118	16 302	14 207	14 085	14 357	**15 157**	18 323	14 512	1 899	
2 017	13 289	13 897	15 073	15 429	15 812	17 258	18 668	18 294	16 120	14 544	14 282	13 910	**15 559**	18 481	14 961	1 948	
2 018	13 662	13 534	14 431	14 983	15 216	17 185	18 924	18 238	15 900	14 606	14 339	14 555	**15 479**	18 581	14 844	1 923	
2 019	13 278	14 243	14 302	14 918	15 080	16 911	18 664	18 031	15 750	14 682	14 317	14 477	**15 396**	18 348	14 792	2 015	213 1,38
2 020	14 235	14 527	8 583	3 778	9 928	15 666	18 508	17 592	15 617	13 829	8 789	12 284	**12 788**	18 050	11 715	2 110	207 1,62

D618 CHAOS DE TARGASSONNE

2020

Section 3059.00

Sens 1 : UR VERS EGAT

Sens 2 : EGAT VERS UR

B152

DEBIT - TOUS VEHICULES - TOUS LES JOURS CONFONDUS

VMA : 80 KM/H | VMA = Vitesse Maximale Autorisée / Sens 3 = cumul des deux sens | PR 7 465 | D618

Sens	Année	Libellé	JANV.	FEVR.	MARS	AVR.	MAI	JUIN	JUIL.	AOUT	SEPT.	OCT.	NOV.	DEC.	Année	% Evol Année N-1	Jours Ouvrés	Sam. & V.F.	Dim. & Fériés	Débit maxi horaire (J.O).	% véhicules dans la classe de vitesse la + pratiquée
1	2 020	D.Moy.Jour	819	1 267	493	215	448	696	993	1 287	808	698	401	685	**734**	-8,14	738	871	585	17:00	
		% PL	6,10	4,71	6,55	10,62	7,46	7,14	5,52	4,38	7,08	6,88	9,86	6,80	**6,24**	10,27	7,16	4,45	4,27	171	
	2 019	*D.Moy.Jour*	*712*	*1071*	*893*	*599*	*569*	*684*	*927*	*1231*	*770*	*673*	*583*	*882*	***799***						
2	2 020	D.Moy.Jour	826	1 201	540	220	437	660	918	1 229	771	653	400	609	**705**	-6,00	708	780	621	11:00	
		% PL	4,36	3,67	4,68	8,18	6,79	6,14	4,92	3,49	5,71	5,53	8,53	5,69	**5,09**	7,24	5,88	3,70	3,16	176	
	2 019	*D.Moy.Jour*	*742*	*965*	*900*	*564*	*535*	*642*	*836*	*1127*	*713*	*632*	*562*	*785*	***750***						
3	2 020	D.Moy.Jour	1 646	2 469	1 033	435	885	1 357	1 912	2 517	1 580	1 351	802	1 294	**1 439**	-7,10	1 446	1 652	1 206	18:00	
		% PL	5,22	4,20	5,57	9,39	7,13	6,64	5,23	3,94	6,41	6,23	9,19	6,28	**5,68**	8,81	6,53	4,09	3,70	307	
	2 019	*D.Moy.Jour*	*1455*	*2037*	*1794*	*1163*	*1105*	*1327*	*1763*	*2359*	*1483*	*1305*	*1145*	*1667*	***1549***						

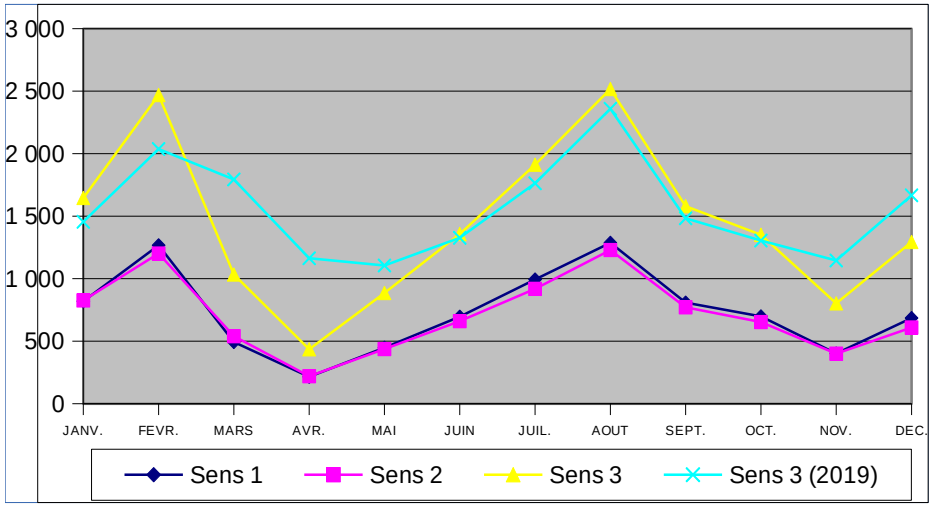

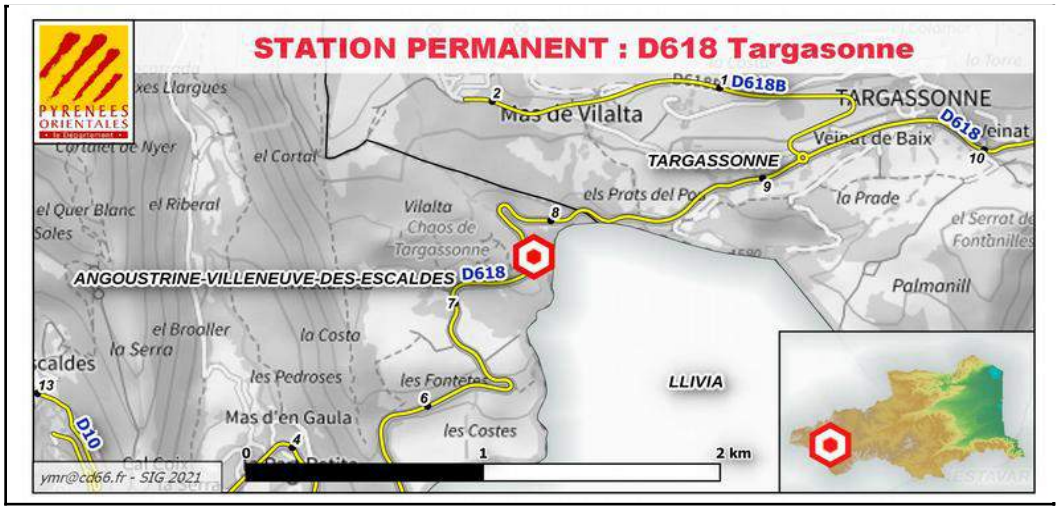

Edité le : 01/03/2021

Département des P.-O. (Rapport édité par Route Plus)

B153	**RD618 CHAOS DE TARGASSONNE - PR : 7 + 465**	2016 A 2020 PM : 066.3059.00.3 D618 CHAOS DE TARGASSONNE

DEBIT - TOUS VEHICULES - TOUS LES JOURS CONFONDUS

VMA : 80 KM/H	VMA = Vitesse Maximale Autorisée	D618	PR 7 + 465

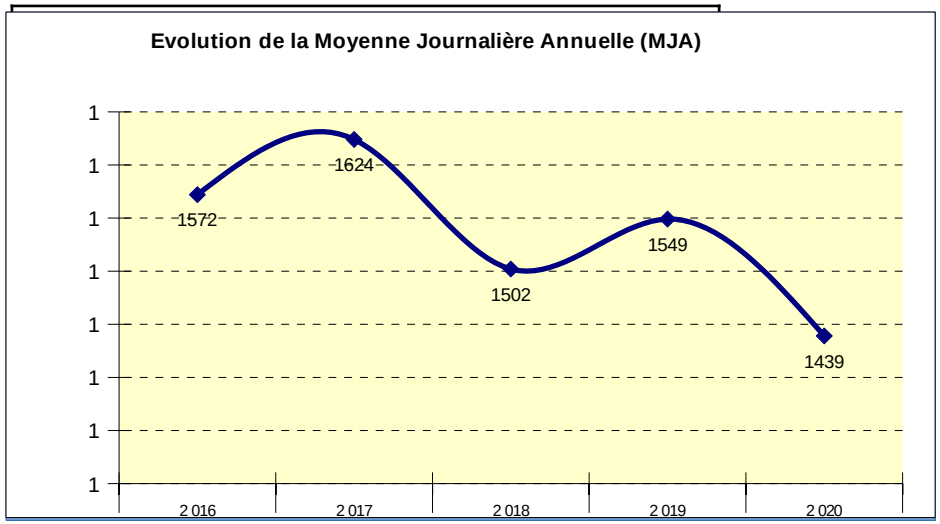

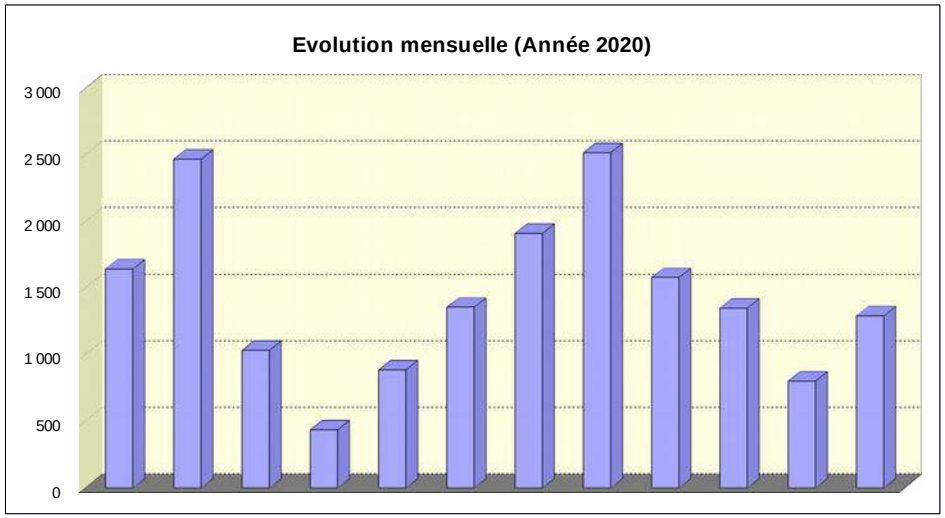

Année	Janvier	Février	Mars	Avril	Mai	Juin	Juillet	Août	Septembre	Octobre	Novembre	Décembre	MJA	MJE	MJHE	Débit maxi horaire (J.O)	PL %PL
2 016	1 642	2 006	1 705	1 221	1 215	1 299	1 885	2 381	1 501	1 325	1 130	1 545	**1 572**	2 133	1 458	308	
2 017	1 881	2 056	1 622	1 432	1 262	1 405	1 876	2 488	1 481	1 347	1 147	1 500	**1 624**	2 182	1 510	330	
2 018	1 592	1 715	1 553	1 094	1 234	1 283	1 749	2 351	1 439	1 225	1 116	1 656	**1 502**	2 050	1 390	315	
2 019	1 455	2 037	1 794	1 163	1 105	1 327	1 763	2 359	1 483	1 305	1 145	1 667	**1 549**	2 061	1 444	358	81 5,22
2 020	1 646	2 469	1 033	435	885	1 357	1 912	2 517	1 580	1 351	802	1 294	**1 439**	2 215	1 281	307	82 5,68

PYRENEES ORIENTALES	**D618 PYRENEES 2000**	**2020**
		Section 3060.00
		Sens 1 : PYRENEES 2000 VERS MONT-LOUIS
B152		Sens 2 : MONT-LOUIS VERS PYRENEES 2000

DEBIT - TOUS VEHICULES - TOUS LES JOURS CONFONDUS

VMA : 80 KM/H	VMA = Vitesse Maximale Autorisée / Sens 3 = cumul des deux sens	PR 20 565	D618

Sens	Année	Libellé	JANV.	FEVR.	MARS	AVR.	MAI	JUIN	JUIL.	AOUT	SEPT.	OCT.	NOV.	DEC.	Année	% Evol Année N-1	Jours Ouvrés	Sam. & V.F.	Dim. & Fériés	Débit maxi horaire (J.O).	% véhicules dans la classe de vitesse la + pratiquée
1	2 020	D.Moy.Jour	1 713	2 288	861	319	816	1 337	2 506	3 493	1 783	1 470	837	1 435	**1 573**	-9,08	1 608	1 598	1 413	11:00	
		% PL	4,27	3,53	5,20	7,20	6,21	6,11	3,78	3,04	5,59	5,73	9,22	5,32	**4,73**	11,02	5,48	3,60	2,53	629	
	2 019	*D.Moy.Jour*	*1644*	*2254*	*2003*	*1101*	*1094*	*1415*	*2292*	*3192*	*1531*	*1346*	*1143*	*1743*	***1730***						
2	2 020	D.Moy.Jour	1 663	2 231	845	318	827	1 337	2 541	3 399	1 770	1 452	827	1 494	**1 560**	-9,51	1 618	1 660	1 239	18:00	
		% PL	4,57	3,51	5,12	7,57	6,30	6,17	3,77	2,78	5,51	5,75	9,13	5,50	**4,73**	11,85	5,40	3,62	2,67	606	
	2 019	*D.Moy.Jour*	*1587*	*2286*	*1910*	*1106*	*1106*	*1409*	*2326*	*3148*	*1528*	*1336*	*1153*	*1794*	***1724***						
3	2 020	D.Moy.Jour	3 376	4 520	1 706	637	1 644	2 675	5 047	6 892	3 554	2 922	1 665	2 929	**3 134**	-9,29	3 226	3 259	2 652	18:00	
		% PL	4,42	3,52	5,16	7,38	6,25	6,14	3,77	2,91	5,55	5,74	9,17	5,41	**4,73**	11,43	5,44	3,61	2,60	955	
	2 019	*D.Moy.Jour*	*3232*	*4540*	*3914*	*2207*	*2200*	*2824*	*4619*	*6340*	*3059*	*2682*	*2296*	*3538*	***3455***						

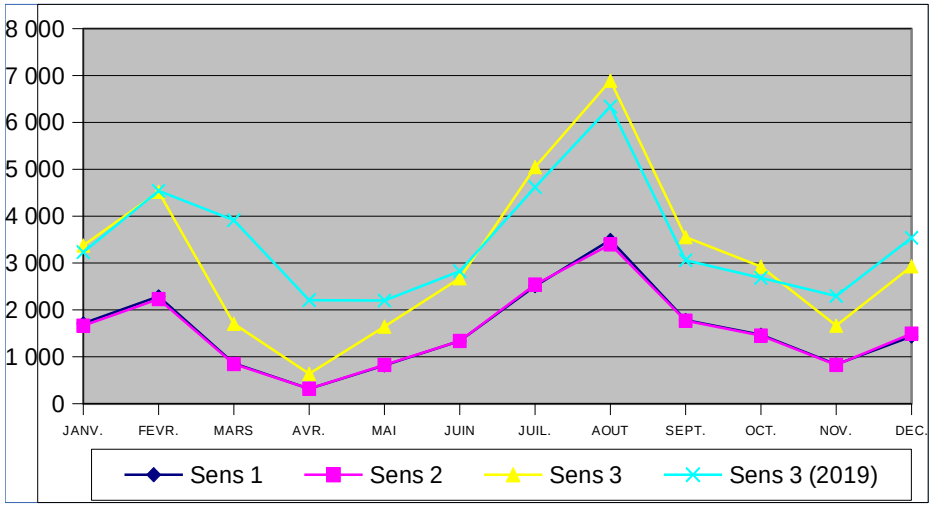

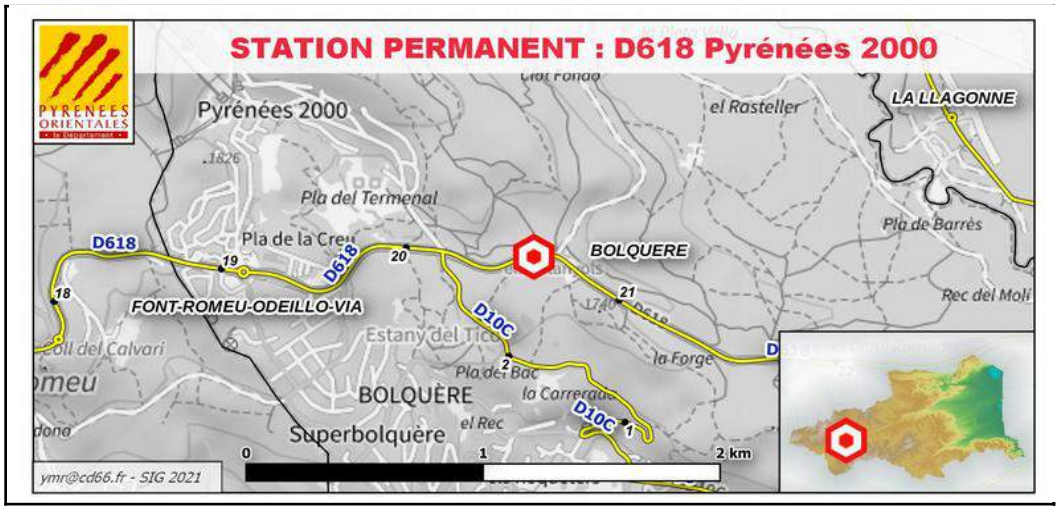

Edité le : 01/03/2021

Département des P.-O. (Rapport édité par Route Plus)

PYRENEES ORIENTALES	**RD618 PYRENEES 2000 - PR : 20 + 565**	2016 A 2020
		PM : 066.3060.00.3
B153		D618 PYRENEES 2000

DEBIT - TOUS VEHICULES - TOUS LES JOURS CONFONDUS

VMA : 80 KM/H	VMA = Vitesse Maximale Autorisée	D618	PR 20 + 565

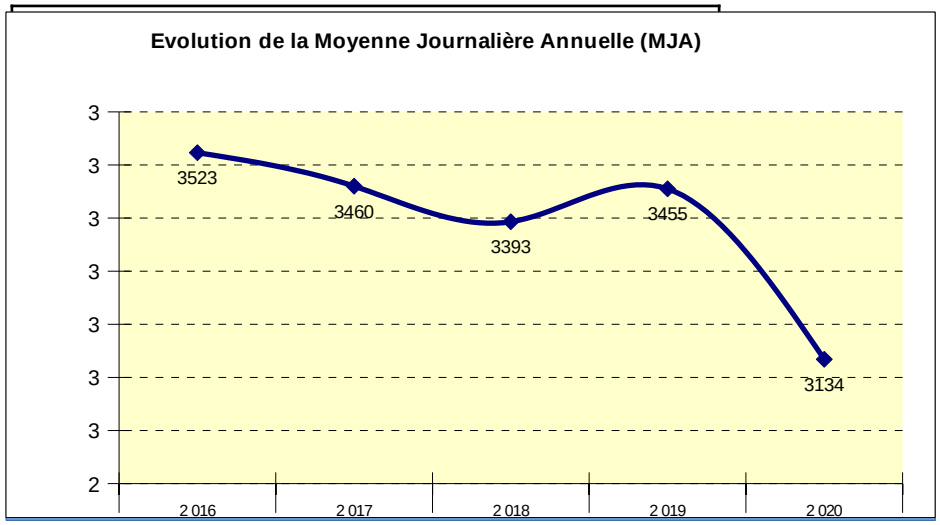

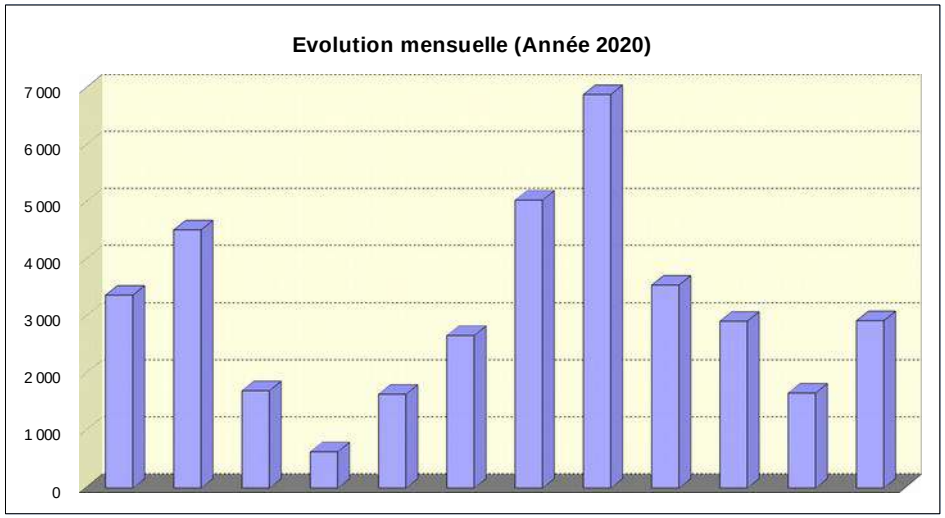

Année	Janvier	Février	Mars	Avril	Mai	Juin	Juillet	Août	Septembre	Octobre	Novembre	Décembre	MJA	MJE	MJHE	Débit maxi horaire (J.O)	PL %PL
2 016	3 553	4 414	3 781	2 354	2 217	2 739	4 715	6 396	3 324	2 777	2 325	3 633	**3 523**	5 556	3 109	900	
2 017	3 070	5 006	3 359	2 438	2 307	2 872	4 750	6 330	3 147	2 834	2 302	3 151	**3 460**	5 540	3 034	903	
2 018	3 658	3 766	3 173	2 183	2 372	2 752	4 622	6 388	3 364	2 663	2 306	3 416	**3 393**	5 505	2 962	893	
2 019	3 232	4 540	3 914	2 207	2 200	2 824	4 619	6 340	3 059	2 682	2 296	3 538	**3 455**	5 480	3 040	853	147 4,24
2 020	3 376	4 520	1 706	637	1 644	2 675	5 047	6 892	3 554	2 922	1 665	2 929	**3 134**	5 970	2 556	955	148 4,73

D618 TROMPETTE HAUTE

2020

Section 3061.01

Sens 1 : LE BOULOU VERS ST GENIS

Sens 2 : ST GENIS VERS LE BOULOU

B152

DEBIT - TOUS VEHICULES - TOUS LES JOURS CONFONDUS

VMA : 80 KM/H | VMA = Vitesse Maximale Autorisée / Sens 3 = cumul des deux sens | PR 79 130 | D618

Sens	Année	Libellé	JANV.	FEVR.	MARS	AVR.	MAI	JUIN	JUIL.	AOUT	SEPT.	OCT.	NOV.	DEC.	Année	% Evol Année N-1	Jours Ouvrés	Sam. & V.F.	Dim. & Fériés	Débit maxi horaire (J.O).	% véhicules dans la classe de vitesse la + pratiquée
1	2 020	D.Moy.Jour	4 421	5 098	2 971	1 214	2 954	5 284	7 938	8 899	6 979	6 194	4 514	4 357	**5 074**	-19,60	5 358	4 852	4 168	19:00	
		% PL	4,70	5,05	6,00	8,54	5,90	4,72	3,29	2,24	2,46	0,06	3,24	1,25	**3,29**	-4,15	3,78	1,96	2,25	1 084	
	2 019	*D.Moy.Jour*	*4334*	*4504*	*5264*	*6371*	*6479*	*7289*	*8745*	*10007*	*7289*	*5662*	*4897*	*4735*	***6311***						
2	2 020	D.Moy.Jour	4 509	5 137	3 014	1 239	2 992	5 250	7 797	8 828	7 411	8 627	4 649	4 470	**5 336**	-15,41	5 645	5 052	4 381	12:00	
		% PL	4,98	5,10	5,74	8,65	5,99	4,83	3,32	2,18	2,31	0,05	3,19	1,31	**3,17**	-7,93	3,70	1,75	2,01	1 092	
	2 019	*D.Moy.Jour*	*4433*	*4560*	*5255*	*6414*	*6503*	*7219*	*8639*	*9556*	*7290*	*5798*	*5043*	*4837*	***6308***						
3	2 020	D.Moy.Jour	8 930	10 236	5 985	2 453	5 947	10 534	15 736	17 727	14 390	14 822	9 163	8 827	**10 411**	-17,50	11 004	9 905	8 549	18:00	
		% PL	4,84	5,08	5,87	8,60	5,94	4,77	3,30	2,21	2,38	0,05	3,22	1,28	**3,22**	-6,10	3,74	1,85	2,13	1 862	
	2 019	*D.Moy.Jour*	*8767*	*9064*	*10519*	*12786*	*12983*	*14508*	*17384*	*19563*	*14580*	*11460*	*9940*	*9572*	***12619***						

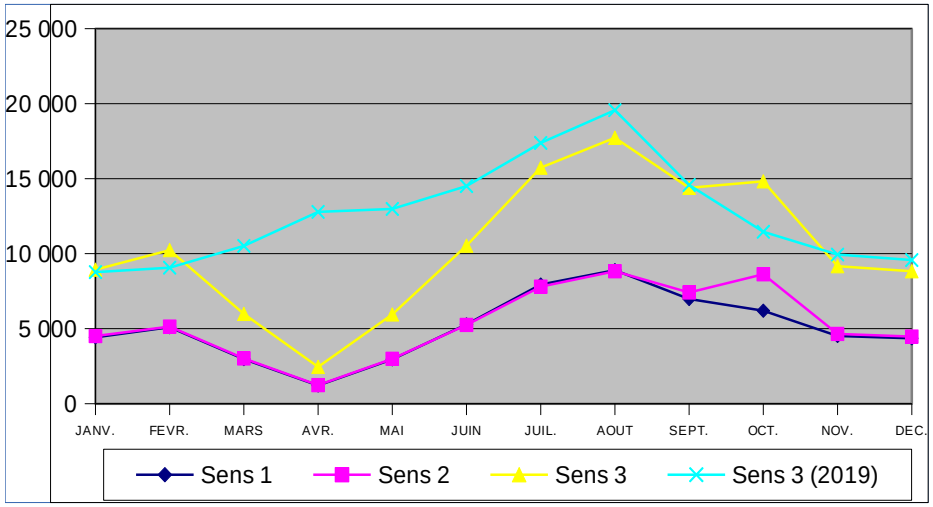

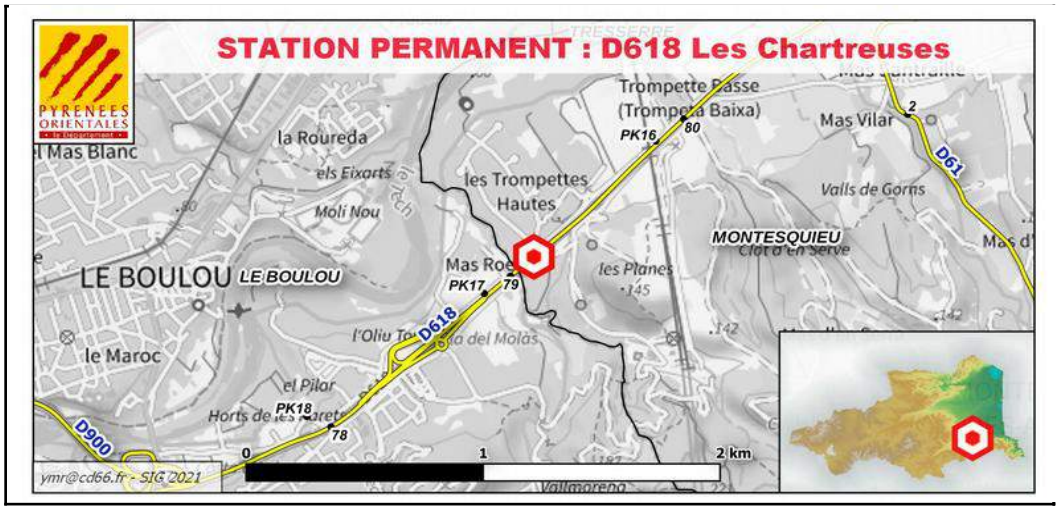

Edité le : 01/03/2021

Département des P.-O. (Rapport édité par Route Plus)

PYRENEES ORIENTALES	**RD618 TROMPETTE HAUTE - PR : 79 + 130**	2016 A 2020
		PM : 066.3061.01.3
B153		8 LES CHARTREUSES TROMPETTE HAU

DEBIT - TOUS VEHICULES - TOUS LES JOURS CONFONDUS

VMA : 80 KM/H	VMA = Vitesse Maximale Autorisée	D618	PR 79 + 130

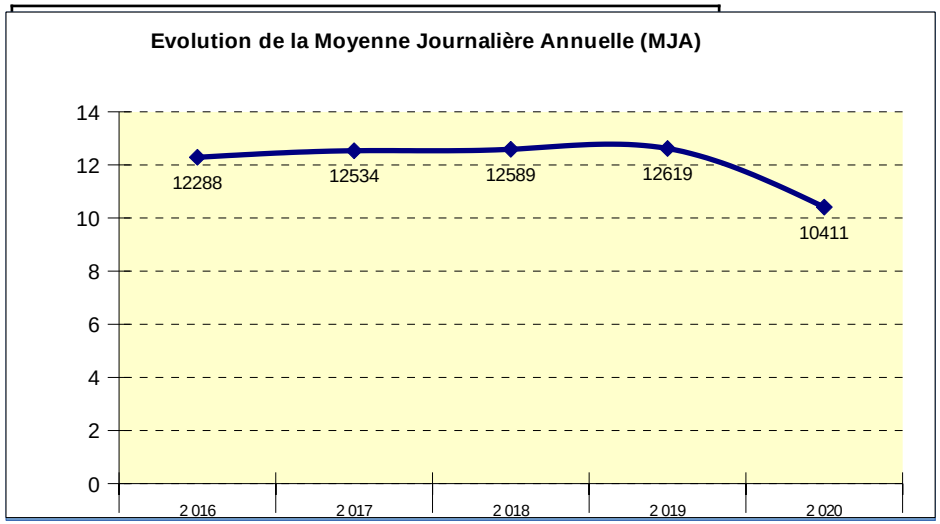

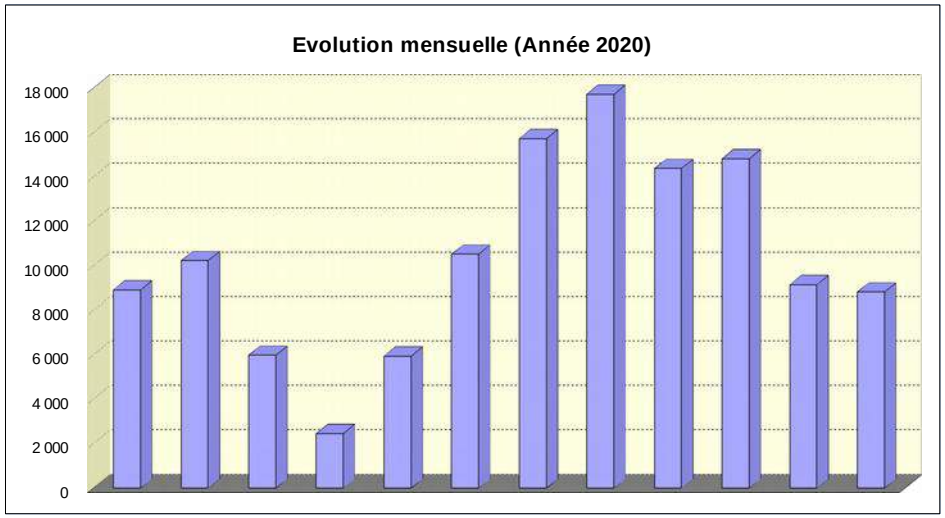

Année	Janvier	Février	Mars	Avril	Mai	Juin	Juillet	Août	Septembre	Octobre	Novembre	Décembre	MJA	MJE	MJHE	Débit maxi horaire (J.O)	PL %PL
2 016	7 943	8 537	9 708	11 838	12 394	13 939	18 072	20 543	14 571	11 360	9 327	8 996	**12 288**	19 308	10 856	1 973	
2 017	8 046	9 041	10 101	12 955	12 696	14 046	18 085	20 275	14 633	11 425	9 718	9 088	**12 534**	19 180	11 174	2 002	
2 018	8 832	9 124	10 248	12 496	13 516	14 345	17 621	19 925	14 991	11 222	9 517	8 933	**12 589**	18 773	11 324	2 055	
2 019	8 767	9 064	10 519	12 786	12 983	14 508	17 384	19 563	14 580	11 460	9 940	9 572	**12 619**	18 474	11 421	1 951	433 3,43
2 020	8 930	10 236	5 985	2 453	5 947	10 534	15 736	17 727	14 390	14 822	9 163	8 827	**10 411**	16 732	9 121	1 862	336 3,22

D618 ST GENIS FONTAINES

2020

Section 3062.00

Sens 1 : SAINT GENIS VERS ARGELES

Sens 2 : ARGELES VERS SAINT GENIS

B152

DEBIT - TOUS VEHICULES - TOUS LES JOURS CONFONDUS

VMA : 80 KM/H | VMA = Vitesse Maximale Autorisée / Sens 3 = cumul des deux sens | PR 86 368 | D618

Sens	Année	Libellé	JANV.	FEVR.	MARS	AVR.	MAI	JUIN	JUIL.	AOUT	SEPT.	OCT.	NOV.	DEC.	Année	% Evol Année N-1	Jours Ouvrés	Sam. & V.F.	Dim. & Fériés	Débit maxi horaire (J.O.)	% véhicules dans la classe de vitesse la + pratiquée
1	2 020	D.Moy.Jour	5 717	6 410	3 848	1 828	4 201	6 998	9 850	10 701	8 278	6 694	3 871	4 945	**6 135**	-19,59	6 672	5 561	4 536	18:00	
		% PL	4,14	4,66	5,38	6,78	4,99	4,46	3,13	2,08	3,75	4,60	7,12	4,60	**4,13**	47,68	4,94	2,50	1,28	1 215	
	2 019	*D.Moy.Jour*	*5355*	*6015*	*6398*	*7691*	*7542*	*8387*	*10787*	*11775*	*8669*	*6867*	*6094*	*5834*	***7630***						
2	2 020	D.Moy.Jour	5 717	6 374	3 123	10	66	8 075	9 614	10 564	8 218	6 693	3 861	4 928	**5 651**	-24,89	6 143	4 990	4 310	11:00	
		% PL	4,77	5,19	5,08	1,67	4,44	1,36	3,48	2,29	4,07	5,00	7,85	5,08	**3,97**	14,63	4,83	2,17	1,09	1 146	
	2 019	*D.Moy.Jour*	*5376*	*5959*	*6309*	*7593*	*7422*	*8231*	*10533*	*11414*	*8550*	*6841*	*6089*	*5834*	***7524***						
3	2 020	D.Moy.Jour	11 434	12 784	6 972	1 838	4 267	15 073	19 464	21 266	16 496	13 387	7 732	9 873	**11 787**	-22,22	12 816	10 552	8 847	18:00	
		% PL	4,46	4,93	5,24	6,75	4,98	2,80	3,30	2,18	3,91	4,80	7,48	4,84	**4,05**	29,59	4,88	2,34	1,19	2 112	
	2 019	*D.Moy.Jour*	*10731*	*11974*	*12707*	*15284*	*14965*	*16619*	*21320*	*23190*	*17219*	*13709*	*12184*	*11668*	***15155***						

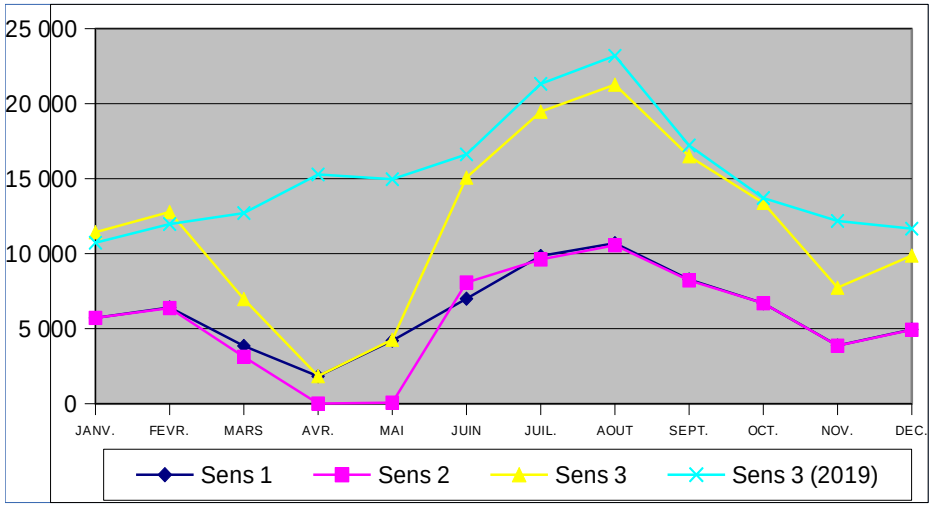



Edité le : 01/03/2021

Département des P.-O. (Rapport édité par Route Plus)

PYRENEES ORIENTALES	**RD618 ST GENIS FONTAINES - PR : 86 + 368**	2016 A 2020
		PM : 066.3062.00.3
B153		18 ST GENIS DES FONTAINES - LA PRA

DEBIT - TOUS VEHICULES - TOUS LES JOURS CONFONDUS

VMA : 80 KM/H	VMA = Vitesse Maximale Autorisée	D618	PR 86 + 368

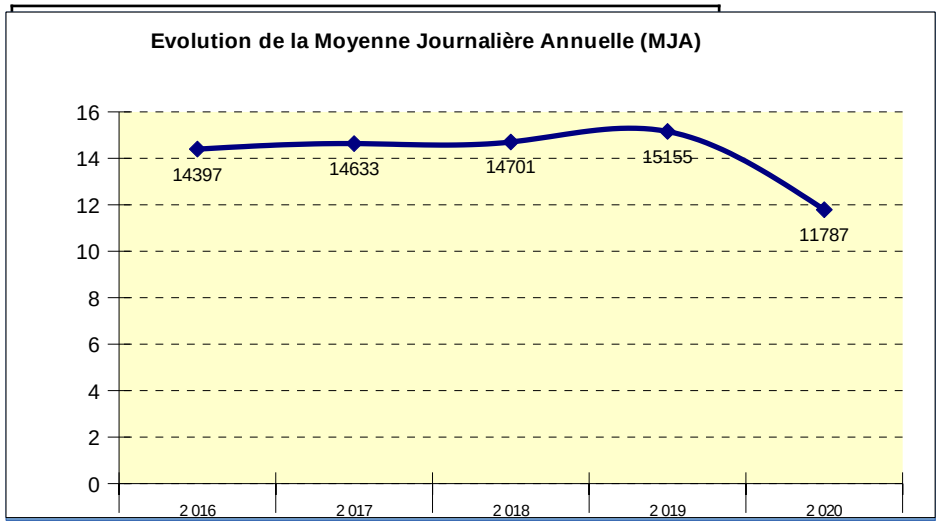

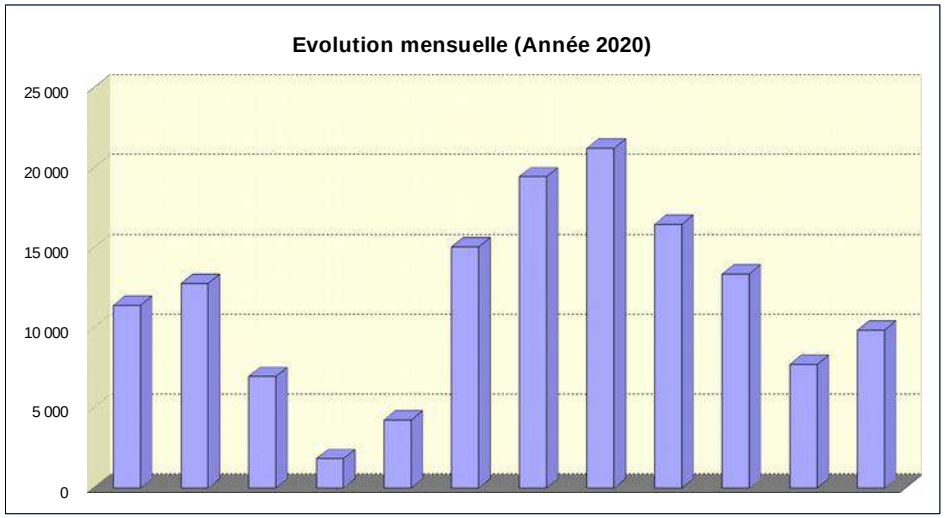

Année	Janvier	Février	Mars	Avril	Mai	Juin	Juillet	Août	Septembre	Octobre	Novembre	Décembre	MJA	MJE	MJHE	Débit maxi horaire (J.O)	PL %PL
2 016	9 867	10 678	11 581	13 892	14 355	16 225	20 826	23 167	16 839	13 099	11 304	10 717	**14 397**	21 997	12 848	2 170	533 3,70
2 017	9 870	10 895	12 140	14 983	14 807	16 500	20 721	23 080	16 784	13 281	11 547	10 668	**14 633**	21 901	13 146	2 279	544 3,72
2 018	10 517	10 836	12 201	14 715	15 641	16 420	20 297	22 780	17 061	12 963	11 648	10 991	**14 701**	21 539	13 302	2 193	545 3,70
2 019	10 731	11 974	12 707	15 284	14 965	16 619	21 320	23 190	17 219	13 709	12 184	11 668	**15 155**	22 255	13 702	2 177	474 3,13
2 020	11 434	12 784	6 972	1 838	4 267	15 073	19 464	21 266	16 496	13 387	7 732	9 873	**11 787**	20 365	10 020	2 112	478 4,05

PYRENEES ORIENTALES	**D619 SOURNIA**	**2020**
		Section 3063.00
		Sens 1 : PEZILLA DE CONFLENT VERS SOURNIA
B152		Sens 2 : SOURNIA VERS PEZILLA DE CONFLENT

DEBIT - TOUS VEHICULES - TOUS LES JOURS CONFONDUS

VMA : 80 KM/H	VMA = Vitesse Maximale Autorisée / Sens 3 = cumul des deux sens	PR 23 450	D619

Sens	Année	Libellé	JANV.	FEVR.	MARS	AVR.	MAI	JUIN	JUIL.	AOUT	SEPT.	OCT.	NOV.	DEC.	Année	% Evol Année N-1	Jours Ouvrés	Sam. & V.F.	Dim. & Fériés	Débit maxi horaire (J.O).	% véhicules dans la classe de vitesse la + pratiquée
1	2 020	D.Moy.Jour	356	361	272	201	317	392	415	443	404	393	303	344	**350**	-6,91	385	297	264	18:00	
		% PL	9,41	9,28	8,38	8,49	8,19	8,96	8,65	8,20	9,65	9,99	11,25	9,42	**9,17**	9,90	9,89	7,37	6,87	67	
	2 019	*D.Moy.Jour*	*329*	*318*	*342*	*365*	*360*	*379*	*396*	*455*	*398*	*413*	*392*	*359*	***376***						
2	2 020	D.Moy.Jour	250	273	198	139	238	297	336	382	320	309	224	273	**270**	-7,85	296	239	196	10:00	
		% PL	17,17	15,55	16,37	17,48	15,22	16,50	13,64	11,66	15,23	16,26	17,28	15,17	**15,34**	11,53	16,43	12,97	11,64	59	
	2 019	*D.Moy.Jour*	*239*	*244*	*266*	*291*	*295*	*302*	*314*	*409*	*295*	*306*	*294*	*255*	***293***						
3	2 020	D.Moy.Jour	606	635	470	340	555	690	751	826	724	703	527	617	**621**	-7,17	682	537	460	18:00	
		% PL	12,62	11,96	11,75	12,17	11,21	12,19	10,88	9,79	12,12	12,73	13,81	11,97	**11,83**	10,50	12,71	9,85	8,91	107	
	2 019	*D.Moy.Jour*	*569*	*563*	*608*	*656*	*656*	*681*	*711*	*864*	*694*	*719*	*687*	*615*	***669***						

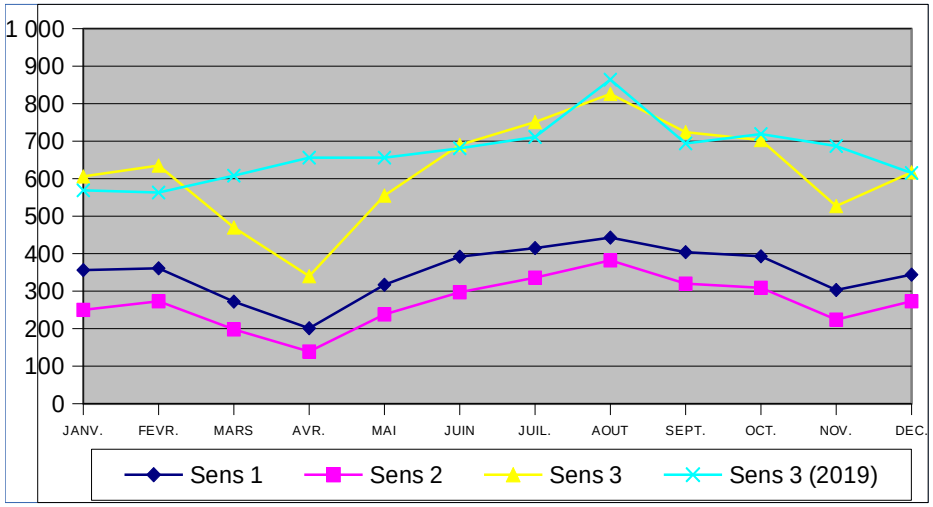

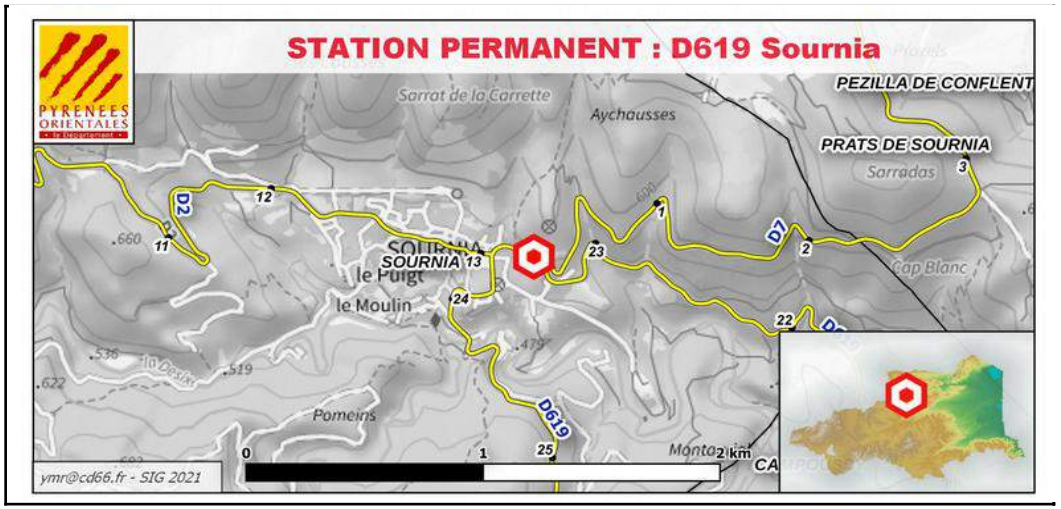

Edité le : 01/03/2021 Département des P.-O. (Rapport édité par Route Plus)

PYRENEES ORIENTALES	**RD619 SOURNIA - PR : 23 + 450**	2016 A 2020
		PM : 066.3063.00.3
B153		D619 SOURNIA

DEBIT - TOUS VEHICULES - TOUS LES JOURS CONFONDUS

VMA : 80 KM/H	VMA = Vitesse Maximale Autorisée	D619	PR 23 + 450

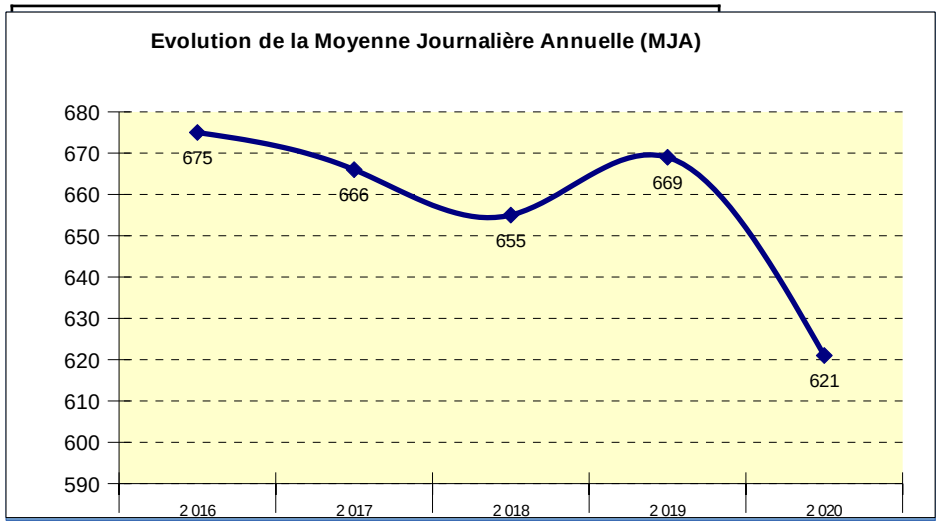

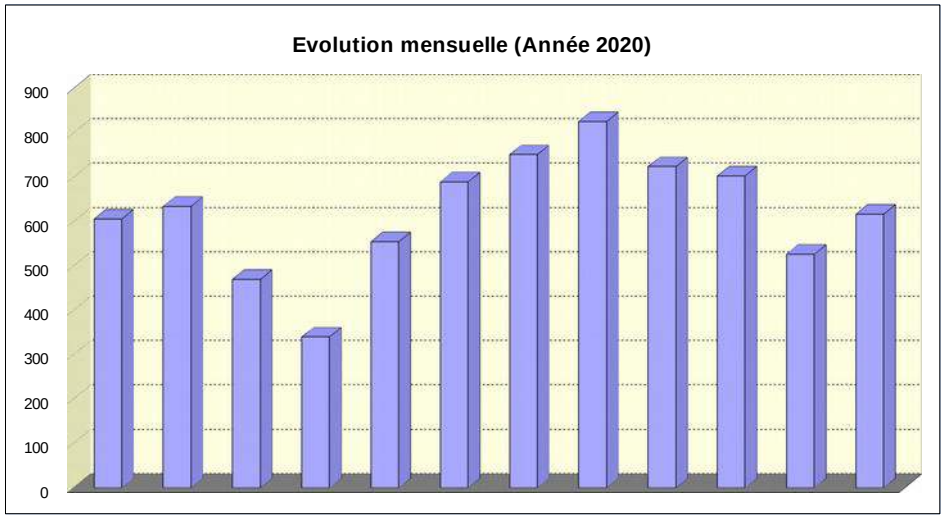

Année	Janvier	Février	Mars	Avril	Mai	Juin	Juillet	Août	Septembre	Octobre	Novembre	Décembre	MJA	MJE	MJHE	Débit maxi horaire (J.O)	PL %PL
2 016	554	574	618	651	678	720	781	949	698	650	633	584	**675**	865	636	412	
2 017	564	578	633	668	673	719	733	851	679	695	619	571	**666**	792	640	101	
2 018	560	573	598	628	666	684	713	824	703	654	652	602	**655**	769	632	106	
2 019	569	563	608	656	656	681	711	864	694	719	687	615	**669**	788	645	110	72 10,71
2 020	606	635	470	340	555	690	751	826	724	703	527	617	**621**	789	587	107	73 11,83

D916 SAINTE EUGENIE

2020

Section 3064.00

Sens 1 : GIR ROTTERDAM VERS LE SOLER

Sens 2 : LE SOLER VERS GIR ROTTERDAM

B152

DEBIT - TOUS VEHICULES - TOUS LES JOURS CONFONDUS

VMA : 80 KM/H | VMA = Vitesse Maximale Autorisée / Sens 3 = cumul des deux sens | PR 4 800 | D916

Sens	Année	Libellé	JANV.	FEVR.	MARS	AVR.	MAI	JUIN	JUIL.	AOUT	SEPT.	OCT.	NOV.	DEC.	Année	% Evol Année N-1	Jours Ouvrés	Sam. & V.F.	Dim. & Fériés	Débit maxi horaire (J.O).	% véhicules dans la classe de vitesse la + pratiquée
1	2 020	D.Moy.Jour	5 005	5 071	3 320	1 922	3 730	5 038	4 895	4 234	5 147	4 973	3 806	4 367	**4 292**	-13,95	5 068	3 397	2 074	19:00	
		% PL	3,03	3,12	3,51	4,97	4,02	3,76	3,52	2,90	3,52	3,40	4,23	3,17	**3,50**	15,75	3,93	2,26	1,27	916	
	2 019	*D.Moy.Jour*	*4941*	*5246*	*5086*	*5210*	*5094*	*5183*	*4888*	*4145*	*5060*	*5260*	*4988*	*4799*	***4988***						
2	2 020	D.Moy.Jour	5 110	5 214	3 409	2 075	3 958	5 118	4 976	4 372	5 200	5 005	3 961	4 432	**4 401**	-12,31	5 147	3 581	2 236	15:00	
		% PL	3,57	3,58	3,95	5,76	4,49	4,18	4,03	3,20	3,85	3,79	4,62	3,77	**3,97**	13,21	4,48	2,52	1,47	988	
	2 019	*D.Moy.Jour*	*4849*	*5195*	*5040*	*5183*	*5106*	*5222*	*4966*	*4269*	*5116*	*5377*	*5067*	*4872*	***5019***						
3	2 020	D.Moy.Jour	10 116	10 285	6 729	3 997	7 688	10 156	9 872	8 607	10 348	9 979	7 767	8 799	**8 693**	-13,14	10 216	6 979	4 310	19:00	
		% PL	3,30	3,35	3,73	5,38	4,26	3,97	3,78	3,05	3,68	3,59	4,43	3,47	**3,74**	14,46	4,21	2,39	1,37	1 554	
	2 019	*D.Moy.Jour*	*9791*	*10441*	*10127*	*10393*	*10200*	*10406*	*9854*	*8414*	*10176*	*10638*	*10055*	*9671*	***10008***						

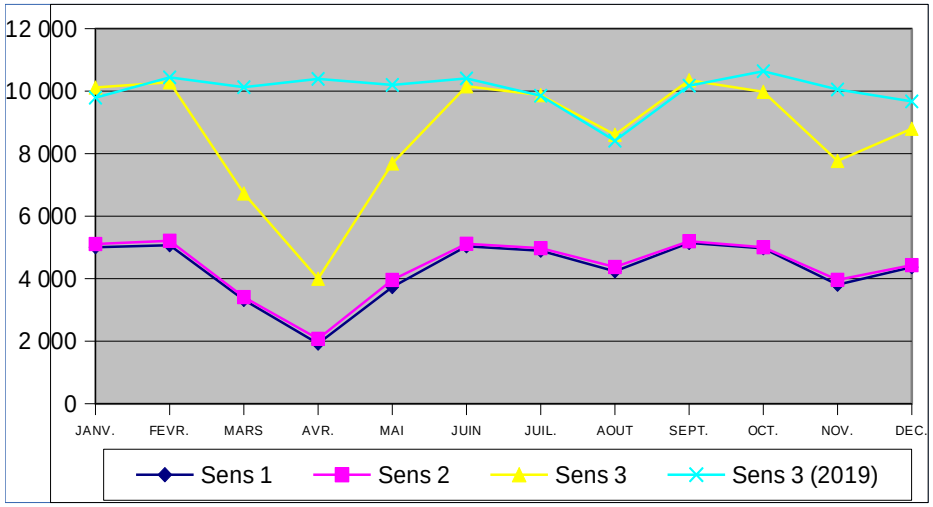

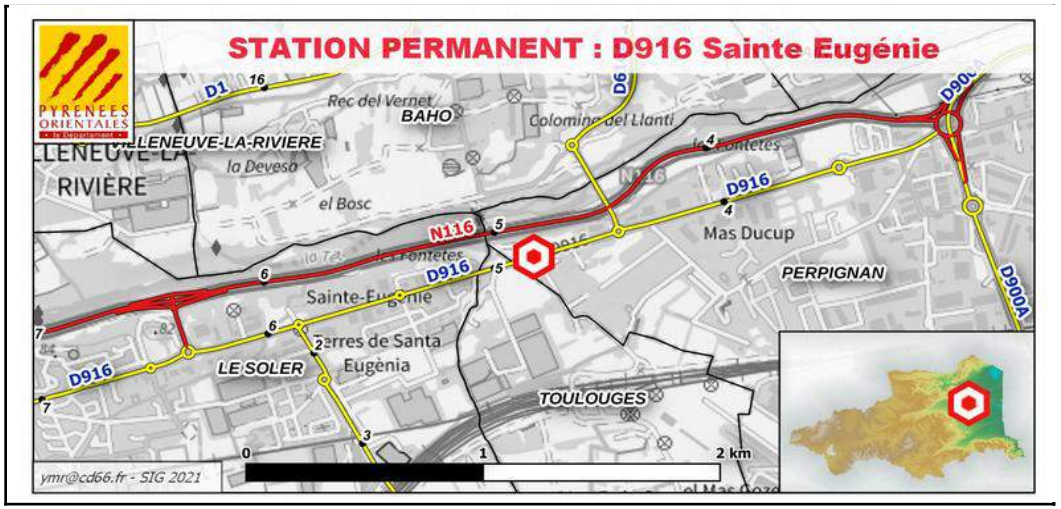

Edité le : 01/03/2021

Département des P.-O. (Rapport édité par Route Plus)

B153	**RD916 SAINTE EUGENIE - PR : 4 + 800**	2016 A 2020 PM : 066.3064.00.3 D916 SAINTE EUGENIE

DEBIT - TOUS VEHICULES - TOUS LES JOURS CONFONDUS

VMA : 80 KM/H	VMA = Vitesse Maximale Autorisée	D916	PR 4 + 800

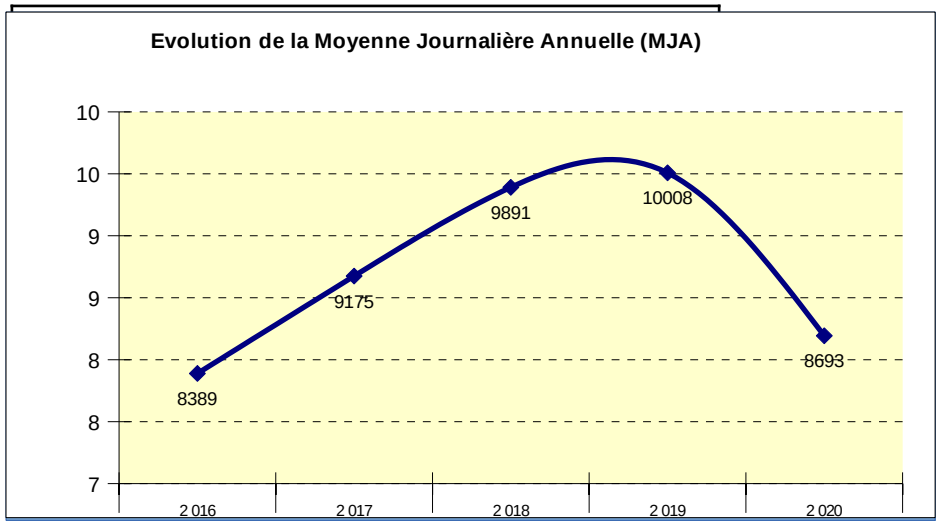

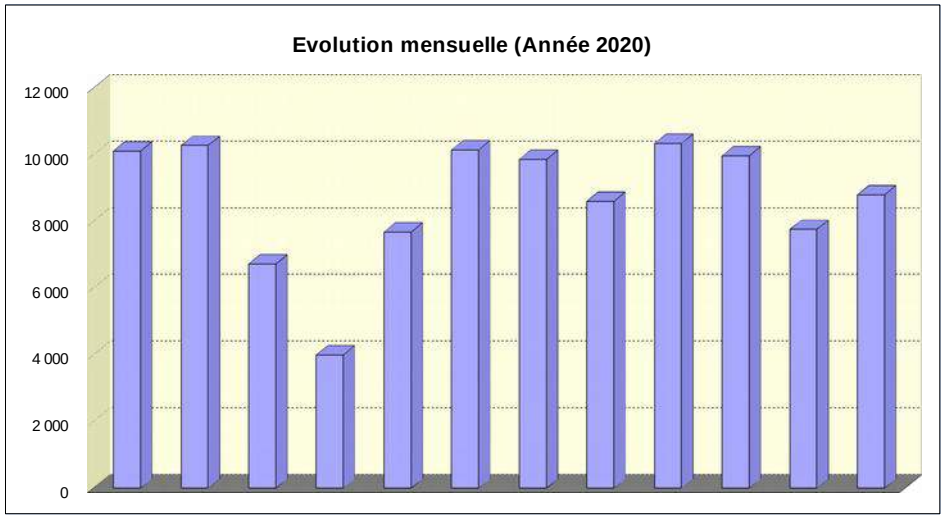

Année	Janvier	Février	Mars	Avril	Mai	Juin	Juillet	Août	Septembre	Octobre	Novembre	Décembre	MJA	MJE	MJHE	Débit maxi horaire (J.O)	PL %PL
2 016	7 974	8 295	8 003	8 271	8 741	9 137	8 230	7 515	8 840	8 702	8 773	8 227	**8 389**	7 873	8 494	1 341	
2 017	8 336	8 596	9 636	9 233	9 501	9 969	8 961	8 054	9 583	9 654	9 626	8 949	**9 175**	8 508	9 311	1 481	
2 018	9 354	9 637	10 324	9 756	9 964	10 513	9 468	8 339	9 762	10 226	11 181	10 193	**9 891**	8 904	10 093	1 721	
2 019	9 791	10 441	10 127	10 393	10 200	10 406	9 854	8 414	10 176	10 638	10 055	9 671	**10 008**	9 134	10 186	1 544	327 3,26
2 020	10 116	10 285	6 729	3 997	7 688	10 156	9 872	8 607	10 348	9 979	7 767	8 799	**8 693**	9 240	8 582	1 554	325 3,74

D82 BOULEVARD NORD-EST

2020

Section 3088.00

ns 1 : POLYGONE NORD VERS D617 GIR LES PLATAN

ns 2 : D617 GIR LES PLATANES VERS POLYGONE NO

B152

DEBIT - TOUS VEHICULES - TOUS LES JOURS CONFONDUS

VMA : 70 KM/H | VMA = Vitesse Maximale Autorisée / Sens 3 = cumul des deux sens | PR 0 1022 | D82_CO

Sens	Année	Libellé	JANV.	FEVR.	MARS	AVR.	MAI	JUIN	JUIL.	AOUT	SEPT.	OCT.	NOV.	DEC.	Année	% Evol Année N-1	Jours Ouvrés	Sam. & V.F.	Dim. & Fériés	Débit maxi horaire (J.O.)	% véhicules dans la classe de vitesse la + pratiquée
1	2 020	D.Moy.Jour	9 275	9 136	5 892	3 519	6 828	9 458	9 236	8 843	9 466	9 234	7 319	8 498	**8 059**	-13,68	9 287	6 668	4 535	18:00	
		% PL	3,71	3,88	4,08	4,87	4,09	4,18	3,85	3,37	4,17	4,26	4,73	3,88	**4,03**	10,00	4,57	2,81	1,36	1 213	
	2 019	*D.Moy.Jour*	*8866*	*9250*	*9127*	*9391*	*9246*	*9458*	*9942*	*9104*	*9434*	*9857*	*9409*	*8953*	***9336***						
2	2 020	D.Moy.Jour	9 427	9 205	5 893	3 476	6 887	9 542	8 324	9 294	9 706	9 393	7 310	8 534	**8 083**	-14,96	9 300	6 703	4 587	09:00	
		% PL	3,99	3,99	4,38	5,62	4,53	4,61	4,14	3,70	4,50	4,53	5,24	4,18	**4,37**	8,84	4,96	2,99	1,55	1 081	
	2 019	*D.Moy.Jour*	*8978*	*9401*	*9319*	*9570*	*9456*	*9644*	*10057*	*9220*	*9672*	*10012*	*9623*	*9110*	***9505***						
3	2 020	D.Moy.Jour	18 702	18 341	11 786	6 996	13 715	19 001	17 560	18 137	19 173	18 627	14 630	17 033	**16 143**	-14,32	18 587	13 371	9 122	18:00	
		% PL	3,85	3,94	4,23	5,24	4,31	4,39	3,99	3,54	4,34	4,39	4,99	4,03	**4,20**	9,35	4,77	2,90	1,46	2 039	
	2 019	*D.Moy.Jour*	*17844*	*18652*	*18447*	*18962*	*18703*	*19103*	*19999*	*18324*	*19107*	*19869*	*19033*	*18063*	***18841***						

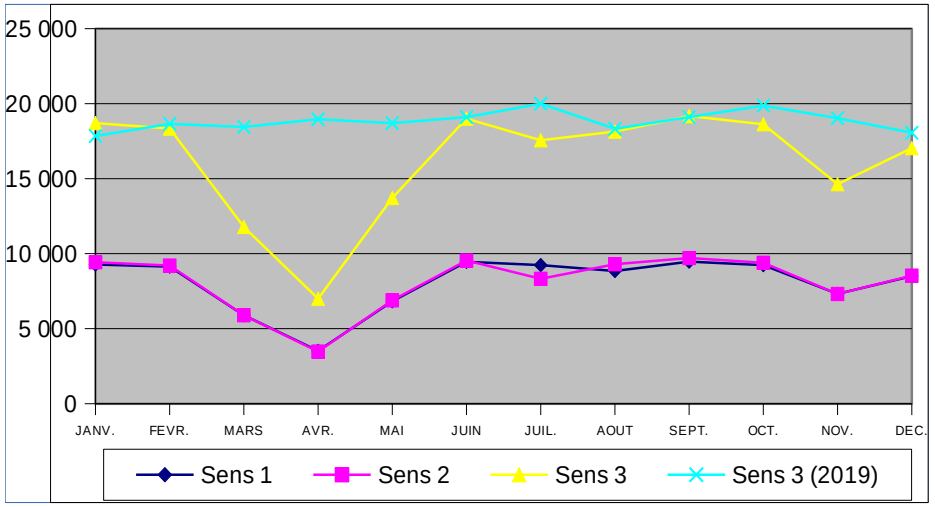



Edité le : 01/03/2021

Département des P.-O. (Rapport édité par Route Plus)

PYRENEES ORIENTALES	**RD82 BOULEVARD NORD-EST - PR : 0 + 1022**	2016 A 2020
		PM : 066.3088.00.3
B153		D82 - BOULEVARD NORD-EST

DEBIT - TOUS VEHICULES - TOUS LES JOURS CONFONDUS

VMA : 70 KM/H	VMA = Vitesse Maximale Autorisée	D82_CO	PR 0 + 1022

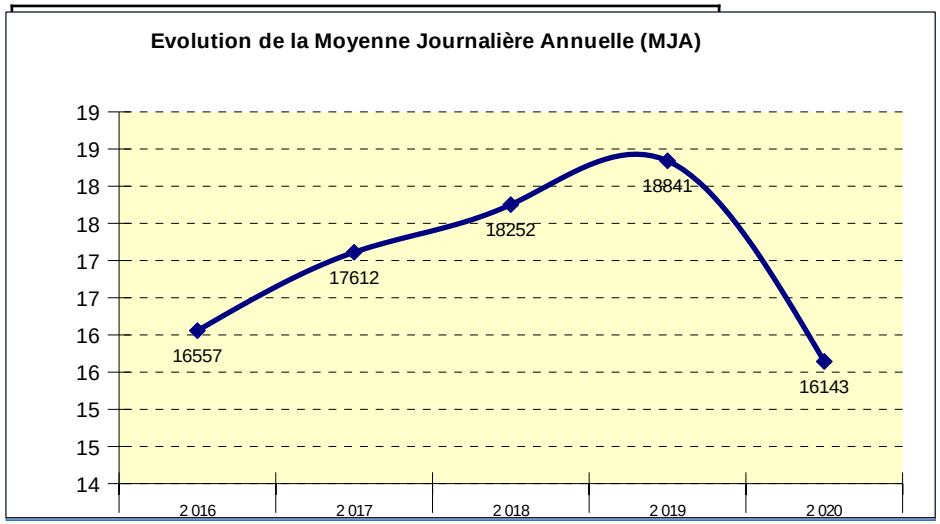

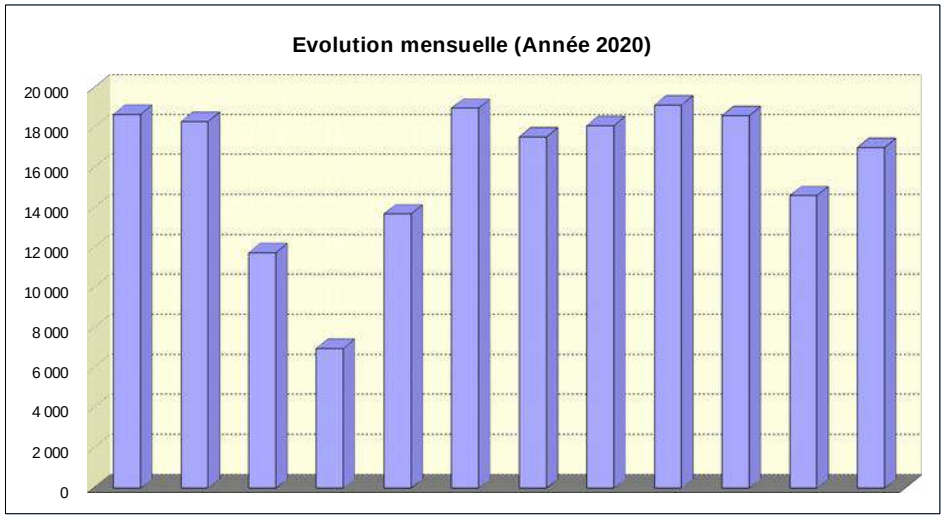

Année	Janvier	Février	Mars	Avril	Mai	Juin	Juillet	Août	Septembre	Octobre	Novembre	Décembre	MJA	MJE	MJHE	Débit maxi horaire (J.O)	PL %PL
2 016	15 903	16 118	16 075	16 633	16 424	17 435	16 543	15 708	17 329	16 886	17 378	16 300	**16 557**	16 126	16 644	1 997	620 3,74
2 017	16 355	16 815	18 095	17 159	17 601	18 243	18 094	17 054	18 276	18 331	18 437	16 863	**17 612**	17 574	17 620	1 934	653 3,71
2 018	17 310	17 580	18 514	18 123	18 239	19 274	19 043	17 598	18 427	19 443	18 434	17 010	**18 252**	18 321	18 238	1 944	687 3,76
2 019	17 844	18 652	18 447	18 962	18 703	19 103	19 999	18 324	19 107	19 869	19 033	18 063	**18 841**	19 162	18 776	1 926	724 3,84
2 020	18 702	18 341	11 786	6 996	13 715	19 001	17 560	18 137	19 173	18 627	14 630	17 033	**16 143**	17 849	15 795	2 039	678 4,20

D1 LA ROUSSILLONAISE

2020

Section 4002.01

Sens 1 : SAINT ESTEVE VERS AEROPORT

Sens 2 : AEROPORT VERS SAINT ESTEVE

B152

DEBIT - TOUS VEHICULES - TOUS LES JOURS CONFONDUS

VMA : 80 KM/H | VMA = Vitesse Maximale Autorisée / Sens 3 = cumul des deux sens | PR 19 134 | D1

Sens	Année	Libellé	JANV.	FEVR.	MARS	AVR.	MAI	JUIN	JUIL.	AOUT	SEPT.	OCT.	NOV.	DEC.	Année	% Evol Année N-1	Jours Ouvrés	Sam. & V.F.	Dim. & Fériés	Débit maxi horaire (J.O).	% véhicules dans la classe de vitesse la + pratiquée
1	2 020	D.Moy.Jour	4 206	4 276	3 126	1 305	3 147	4 048	4 062	3 728	4 207	4 123	3 150	3 840	**3 904**	-6,11	4 617	3 114	1 812	09:00	
		% PL	8,18	6,82	7,21	6,89	6,14	6,42	6,31	5,87	5,45	4,80	7,72	6,63	**6,08**	6,94	6,71	4,14	2,91	621	
	2 019	*D.Moy.Jour*	*4018*	*4249*	*4139*	*4226*	*4140*	*4246*	*4235*	*4052*	*4080*	*4233*	*4212*	*4081*	***4158***						
2	2 020	D.Moy.Jour	4 196	4 210	3 078	1 280	3 095	4 174	4 315	4 064	4 524	4 447	3 377	4 232	**4 085**	-2,09	4 823	3 272	1 914	18:00	
		% PL	4,28	4,19	5,20	4,32	4,89	5,00	8,42	11,37	11,20	10,40	15,04	13,52	**8,45**	132,54	8,99	7,05	5,37	754	
	2 019	*D.Moy.Jour*	*4064*	*4268*	*4153*	*4237*	*4102*	*4169*	*4240*	*4066*	*4059*	*4278*	*4255*	*4182*	***4172***						
3	2 020	D.Moy.Jour	8 403	8 486	6 204	2 590	6 243	8 222	8 378	7 793	8 731	8 571	6 528	8 073	**7 989**	-4,11	9 441	6 386	3 726	18:00	
		% PL	6,23	5,51	6,20	5,57	5,52	5,70	7,40	8,74	8,43	7,71	11,51	10,24	**7,29**	56,56	7,87	5,63	4,17	1 309	
	2 019	*D.Moy.Jour*	*8083*	*8517*	*8292*	*8464*	*8243*	*8416*	*8475*	*8119*	*8139*	*8512*	*8467*	*8263*	***8331***						

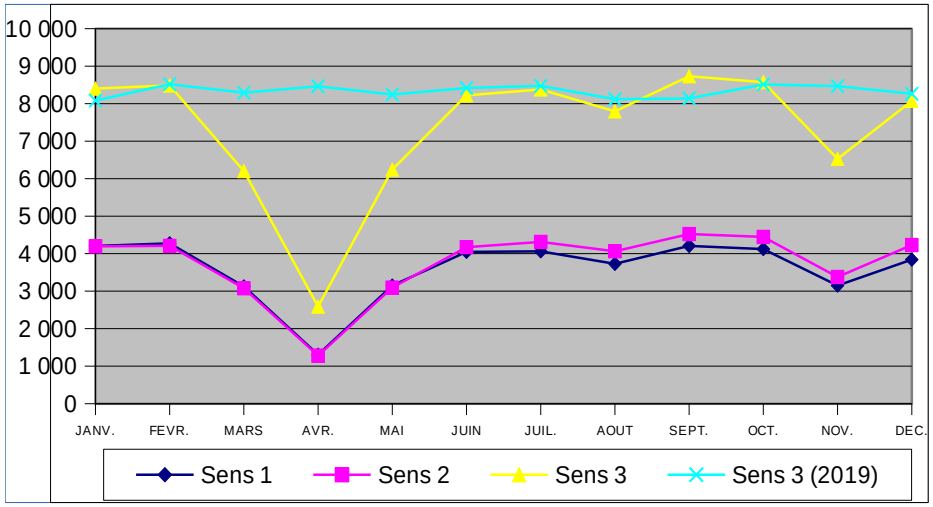

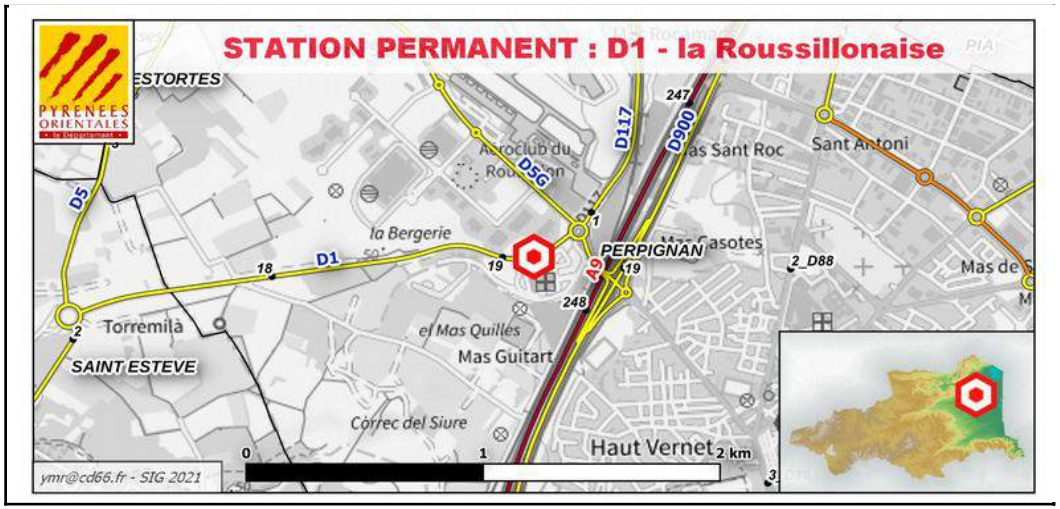

Edité le : 01/03/2021

Département des P.-O. (Rapport édité par Route Plus)

PYRENEES ORIENTALES	**RD1 LA ROUSSILLONAISE - PR : 19 + 134**	2016 A 2020
		PM : 066.4002.01.3
B153		D1 LA ROUSSILLONAISE

DEBIT - TOUS VEHICULES - TOUS LES JOURS CONFONDUS

VMA : 80 KM/H	VMA = Vitesse Maximale Autorisée	D1	PR 19 + 134

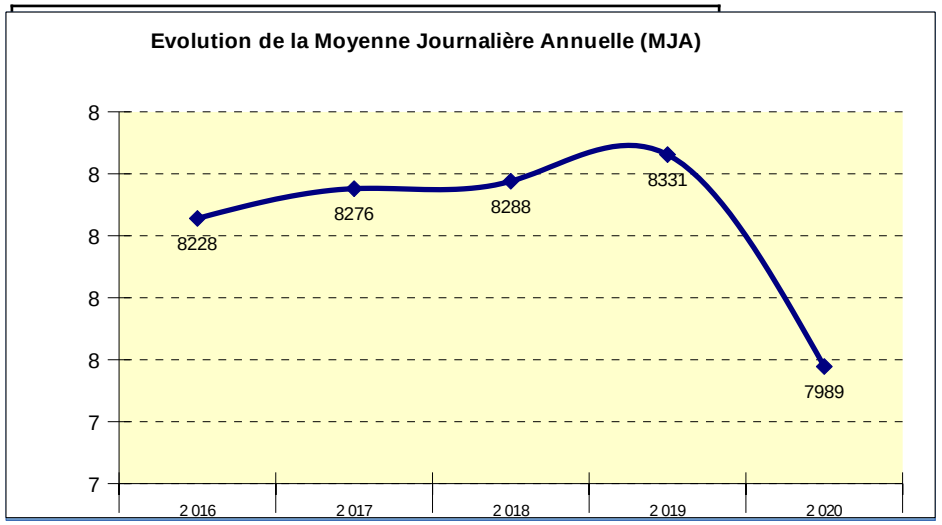

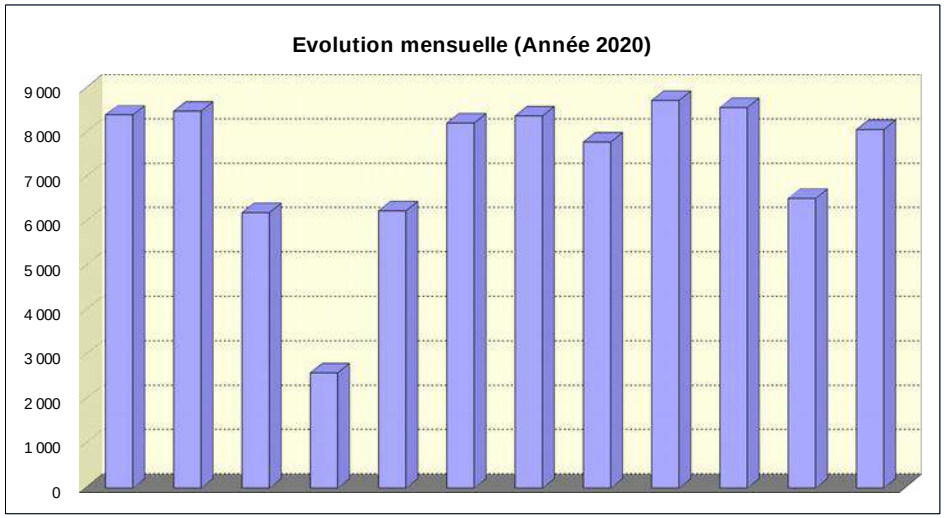

Année	Janvier	Février	Mars	Avril	Mai	Juin	Juillet	Août	Septembre	Octobre	Novembre	Décembre	MJA	MJE	MJHE	Débit maxi horaire (J.O)	PL %PL
2 016	7 741	8 163	8 316	8 572	8 299	8 778	8 051	7 508	8 445	8 272	8 570	8 066	**8 228**	7 780	8 320	1 393	
2 017	7 866	8 165	8 791	8 109	8 472	8 931	8 396	7 727	7 959	8 427	8 425	8 046	**8 276**	8 062	8 320	1 611	
2 018	8 105	8 200	8 796	8 324	7 904	8 774	8 355	7 884	8 186	8 464	8 475	8 005	**8 288**	8 120	8 323	1 582	
2 019	8 083	8 517	8 292	8 464	8 243	8 416	8 475	8 119	8 139	8 512	8 467	8 263	**8 331**	8 297	8 337	1 582	388 4,66
2 020	8 403	8 486	6 204	2 590	6 243	8 222	8 378	7 793	8 731	8 571	6 528	8 073	**7 989**	8 086	7 276	1 309	583 7,29

D3 RIU MAJOR FRONTIERE

2020

Section 4023.00

Sens 1 : COUSTOUGES VERS ESPAGNE

Sens 2 : ESPAGNE VERS COUSTOUGES

B152

DEBIT - TOUS VEHICULES - TOUS LES JOURS CONFONDUS

VMA : 80 KM/H | VMA = Vitesse Maximale Autorisée / Sens 3 = cumul des deux sens | PR 15 824 | D3

Sens	Année	Libellé	JANV.	FEVR.	MARS	AVR.	MAI	JUIN	JUIL.	AOUT	SEPT.	OCT.	NOV.	DEC.	Année	% Evol Année N-1	Jours Ouvrés	Sam. & V.F.	Dim. & Fériés	Débit maxi horaire (J.O).	% véhicules dans la classe de vitesse la + pratiquée
1	2 020	D.Moy.Jour	137	184	92	4	7	79	228	271	223	194	60	80	**130**	-39,53	118	146	161	16:00	
		% PL	4,47	4,10	3,89	10,00	5,53	2,24	2,41	2,02	2,24	2,34	4,72	4,72	**3,01**	22,71	3,55	2,28	2,09	61	
	2 019	*D.Moy.Jour*	*127*	*150*	*192*	*204*	*205*	*230*	*291*	*372*	*243*	*221*	*189*	*153*	***215***						
2	2 020	D.Moy.Jour	110	155	74	3	6	65	203	250	240	166	50	67	**116**	-36,26	102	149	138	18:00	
		% PL	6,25	5,65	7,32	11,11	6,99	4,82	4,85	4,28	4,75	4,12	7,13	7,22	**5,18**	27,63	5,65	4,68	4,41	255	
	2 019	*D.Moy.Jour*	*102*	*122*	*151*	*166*	*164*	*195*	*266*	*351*	*199*	*175*	*170*	*121*	***182***						
3	2 020	D.Moy.Jour	248	339	166	7	13	145	432	521	463	361	111	147	**246**	-38,19	221	296	299	18:00	
		% PL	5,24	4,81	5,42	10,48	6,20	3,38	3,55	3,11	3,54	3,15	5,77	5,86	**4,03**	26,80	4,50	3,48	3,16	267	
	2 019	*D.Moy.Jour*	*230*	*272*	*344*	*370*	*370*	*425*	*558*	*724*	*442*	*396*	*359*	*275*	***398***						

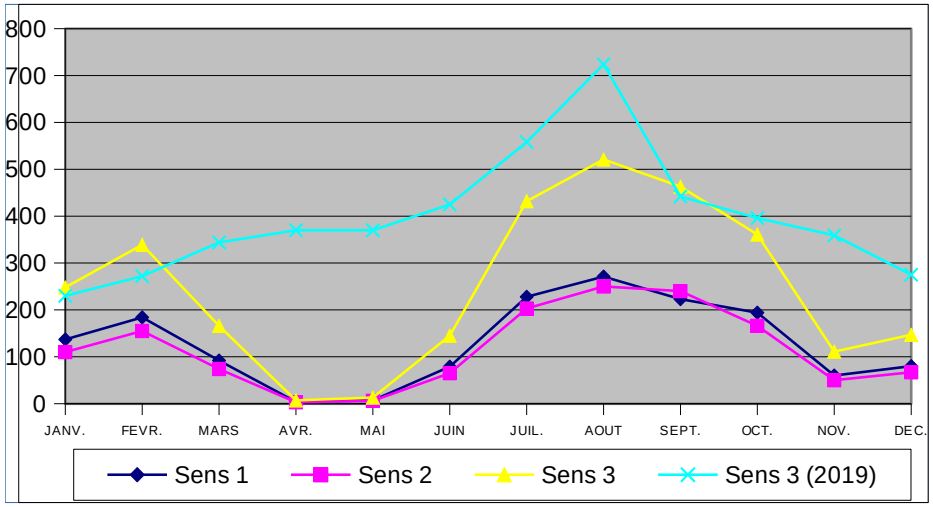

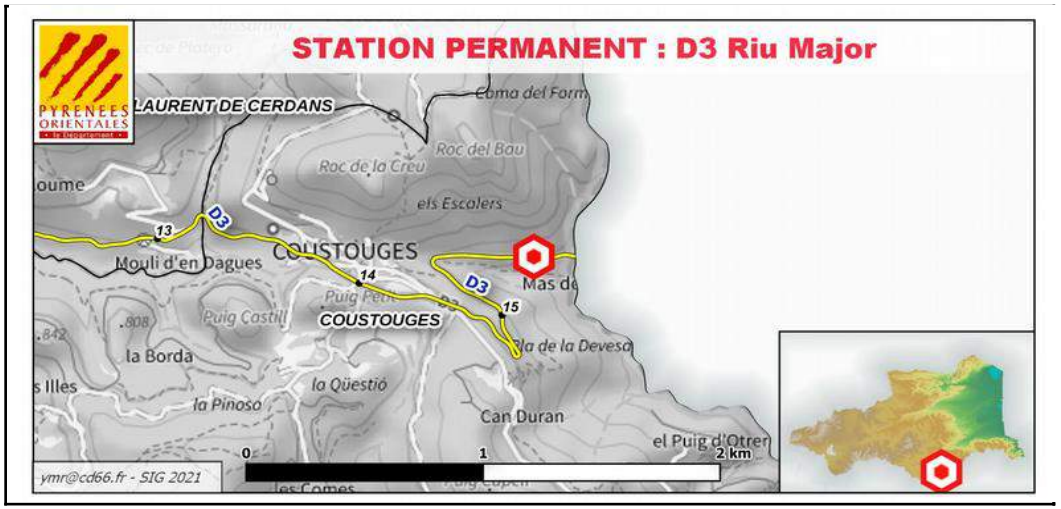

Edité le : 01/03/2021

Département des P.-O. (Rapport édité par Route Plus)

PYRENEES ORIENTALES	**RD3 RIU MAJOR FRONTIERE - PR : 15 + 824**	2016 A 2020
		PM : 066.4023.00.3
B153		D3 RIU MAJOR FRONTIERE

DEBIT - TOUS VEHICULES - TOUS LES JOURS CONFONDUS

VMA : 80 KM/H	VMA = Vitesse Maximale Autorisée	D3	PR 15 + 824

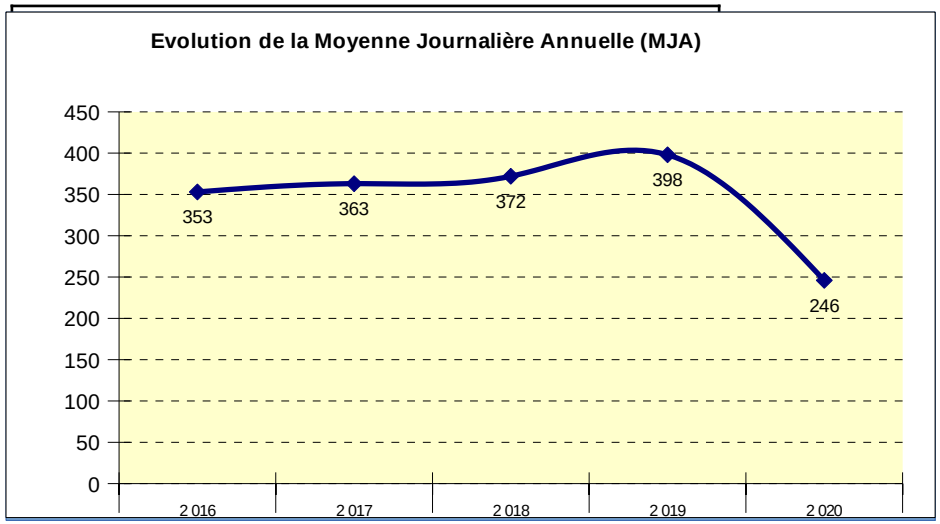

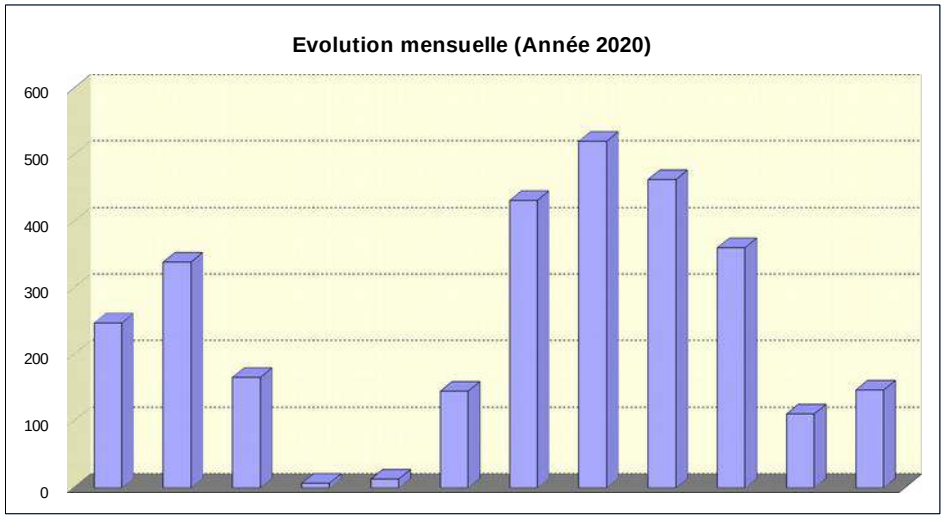

Année	Janvier	Février	Mars	Avril	Mai	Juin	Juillet	Août	Septembre	Octobre	Novembre	Décembre	MJA	MJE	MJHE	Débit maxi horaire (J.O)	PL %PL
2 016	248	249	276	307	368	371	496	651	389	367	273	237	**353**	574	309	106	
2 017	198	264	280	381	365	358	483	705	390	400	290	227	**363**	594	315	126	
2 018	229	221	274	338	354	391	484	731	478	359	300	288	**372**	608	324	129	
2 019	230	272	344	370	370	425	558	724	442	396	359	275	**398**	641	348	106	13 3,18
2 020	248	339	166	7	13	145	432	521	463	361	111	147	**246**	477	199	267	10 4,03

PYRENEES ORIENTALES	**D12 PONT SUR A9**	**2020**
		Section 4088.01
		Sens 1 : D5 RIVESALTES VERS PEAGE NORD A9
B152		Sens 2 : PEAGE NORD A9 VERS D5 RIVESALTES

DEBIT - TOUS VEHICULES - TOUS LES JOURS CONFONDUS

VMA : 80 KM/H	VMA = Vitesse Maximale Autorisée / Sens 3 = cumul des deux sens	PR 16 844	D12

Sens	Année	Libellé	JANV.	FEVR.	MARS	AVR.	MAI	JUIN	JUIL.	AOUT	SEPT.	OCT.	NOV.	DEC.	Année	% Evol Année N-1	Jours Ouvrés	Sam. & V.F.	Dim. & Fériés	Débit maxi horaire (J.O.)	% véhicules dans la classe de vitesse la + pratiquée
1	2 020	D.Moy.Jour	6 012	6 605	4 101	2 349	4 922	7 028	7 374	7 073	6 768	6 314	4 694	5 918	**5 765**	-8,23	6 544	5 131	3 288	17:00	
		% PL	12,76	13,42	15,33	17,74	15,08	15,62	14,42	11,23	14,04	13,76	17,40	13,75	**14,23**	18,06	16,87	7,20	3,91	733	
	2 019	*D.Moy.Jour*	*5284*	*5758*	*5904*	*6281*	*6205*	*6716*	*7216*	*7025*	*6385*	*6313*	*6123*	*6131*	***6282***						
2	2 020	D.Moy.Jour	5 952	6 643	4 042	2 273	4 783	6 955	7 861	7 179	6 809	6 295	4 675	5 913	**5 784**	-7,87	6 638	4 985	3 169	21:00	
		% PL	10,25	10,69	12,61	16,01	12,40	12,14	10,67	8,26	11,05	10,84	14,31	10,82	**11,24**	19,72	13,22	5,63	3,21	996	
	2 019	*D.Moy.Jour*	*5241*	*5731*	*5813*	*6251*	*6207*	*6801*	*7349*	*7036*	*6450*	*6284*	*6076*	*6060*	***6278***						
3	2 020	D.Moy.Jour	11 964	13 249	8 144	4 622	9 705	13 983	15 236	14 253	13 578	12 609	9 370	11 831	**11 549**	-8,05	13 182	10 117	6 458	18:00	
		% PL	11,51	12,05	13,97	16,88	13,76	13,89	12,48	9,73	12,54	12,30	15,86	12,29	**12,73**	18,76	15,03	6,43	3,56	1 426	
	2 019	*D.Moy.Jour*	*10526*	*11490*	*11717*	*12532*	*12412*	*13518*	*14565*	*14061*	*12836*	*12597*	*12199*	*12192*	***12560***						

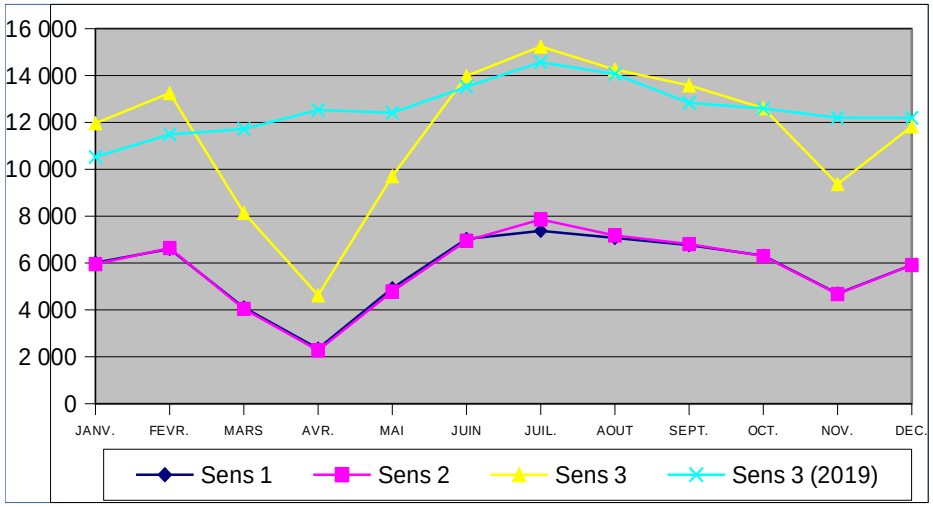

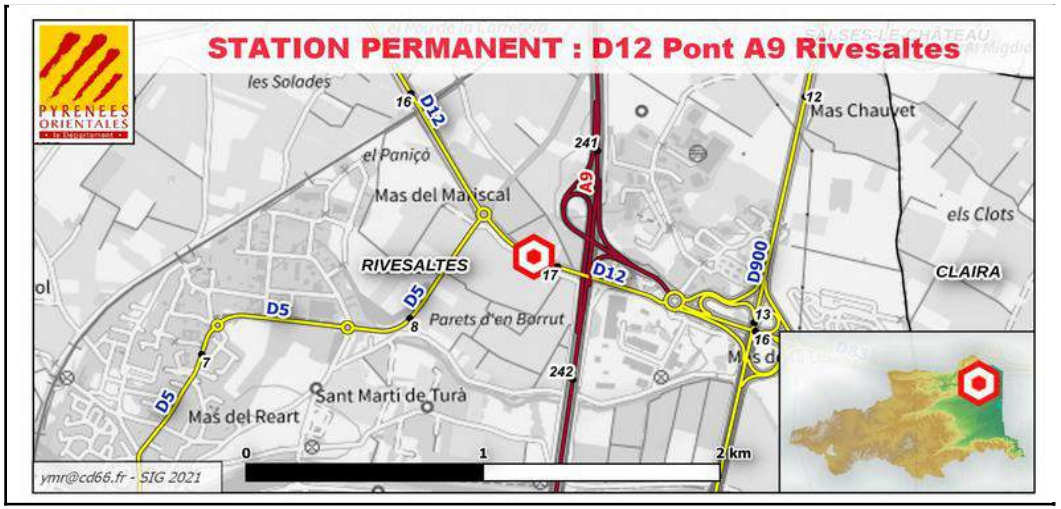

PYRENEES ORIENTALES	**RD12 PONT SUR A9 - PR : 16 + 844**	2016 A 2020
		PM : 066.4088.01.3
B153		D12 PONT A9 RIVESALTES

DEBIT - TOUS VEHICULES - TOUS LES JOURS CONFONDUS

VMA : 80 KM/H	VMA = Vitesse Maximale Autorisée	D12	PR 16 + 844

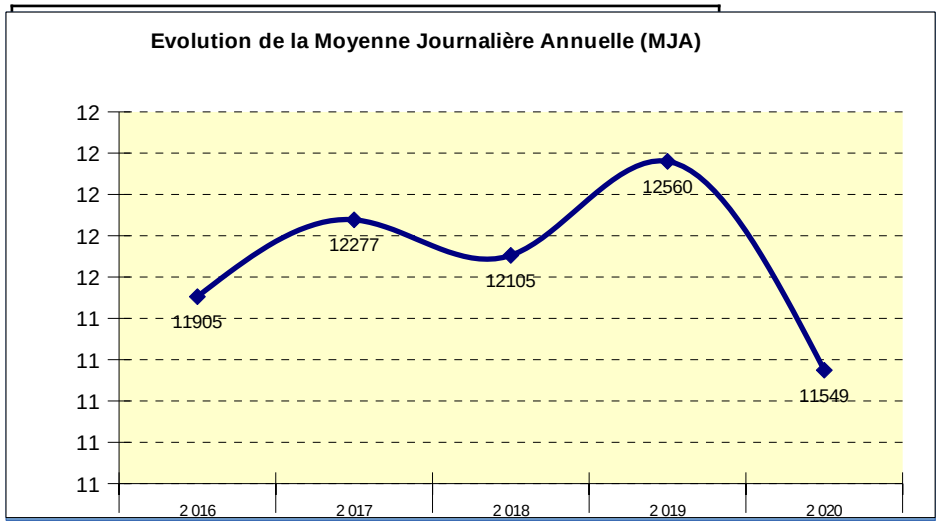

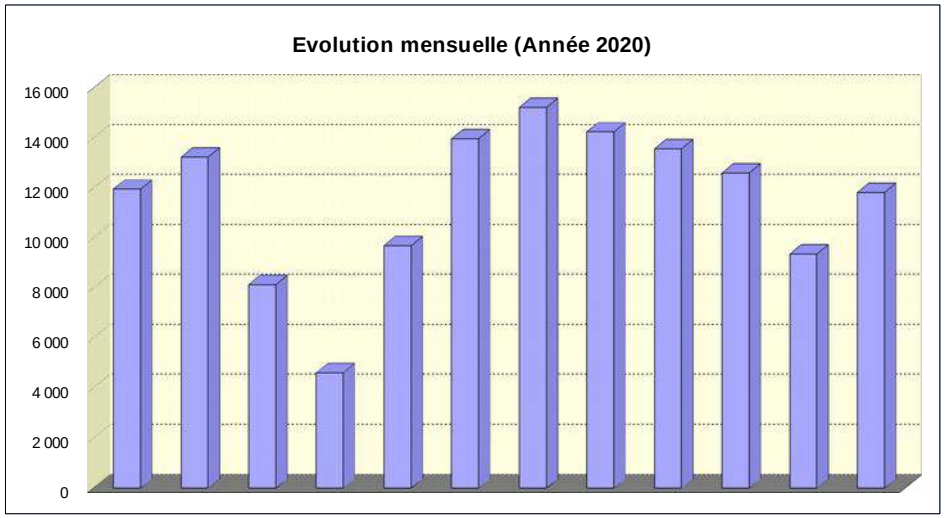

Année	Janvier	Février	Mars	Avril	Mai	Juin	Juillet	Août	Septembre	Octobre	Novembre	Décembre	MJA	MJE	MJHE	Débit maxi horaire (J.O)	PL %PL
2 016	10 078	10 938	11 124	11 952	11 567	12 810	13 702	13 766	12 446	11 809	11 122	11 505	**11 905**	13 734	11 532	1 372	
2 017	10 585	11 180	11 900	12 152	12 320	13 630	13 785	13 808	12 587	12 135	11 662	11 499	**12 277**	13 797	11 966	1 343	
2 018	11 078	12 178	12 169	12 358	12 368	13 580	14 468	14 059	12 866	12 549	9 307	8 281	**12 105**	14 264	11 664	1 374	
2 019	10 526	11 490	11 717	12 532	12 412	13 518	14 565	14 061	12 836	12 597	12 199	12 192	**12 560**	14 313	12 201	1 479	1346 10,72
2 020	11 964	13 249	8 144	4 622	9 705	13 983	15 236	14 253	13 578	12 609	9 370	11 831	**11 549**	14 745	10 897	1 426	1470 12,73

D31 SORTIE EST BOMPAS

2020

Section 4172.00

GIR D31/D41 BOMPAS OUEST VERS GIR D31/D12 BOM

GIR D31/D12 BOMPAS EST VERS GIR D31/D41 BOMPA

B152

DEBIT - TOUS VEHICULES - TOUS LES JOURS CONFONDUS

VMA : 80 KM/H | VMA = Vitesse Maximale Autorisée / Sens 3 = cumul des deux sens | PR 5 100 | D31

Sens	Année	Libellé	JANV.	FEVR.	MARS	AVR.	MAI	JUIN	JUIL.	AOUT	SEPT.	OCT.	NOV.	DEC.	Année	% Evol Année N-1	Jours Ouvrés	Sam. & V.F.	Dim. & Fériés	Débit maxi horaire (J.O).	% véhicules dans la classe de vitesse la + pratiquée
1	2 020	D.Moy.Jour	2 881	3 011	1 959	1 166	2 323	3 227	3 579	3 419	3 213	2 953	2 281	2 627	**2 721**	-34,73	3 034	2 419	1 769	18:00	
		% PL	4,42	4,55	4,37	5,79	4,16	5,25	3,39	2,33	3,72	3,73	4,45	3,59	**3,30**	-66,88	3,94	1,87	0,85	441	
	2 019	*D.Moy.Jour*	*2828*	*3002*	*3007*	*3026*	*2999*	*3196*	*3895*	*6123*	*8583*	*5946*	*4536*	*2862*	***4169***						
2	2 020	D.Moy.Jour	2 993	3 044	2 038	1 208	2 346	3 234	3 533	3 423	3 250	3 028	2 357	2 714	**2 765**	-13,16	3 101	2 433	1 755	08:00	
		% PL	2,88	3,31	4,95	6,40	4,63	5,67	3,94	2,80	4,14	4,31	4,93	4,04	**3,72**	-78,59	4,40	2,18	1,00	438	
	2 019	*D.Moy.Jour*	*2912*	*3069*	*3062*	*3102*	*3076*	*3253*	*3594*	*3560*	*3066*	*3297*	*3255*	*2950*	***3184***						
3	2 020	D.Moy.Jour	5 874	6 055	3 997	2 374	4 669	6 461	7 113	6 843	6 463	5 982	4 638	5 342	**5 487**	-25,39	6 135	4 853	3 525	18:00	
		% PL	3,65	3,93	4,67	6,10	4,40	5,46	3,66	2,56	3,93	4,02	4,69	3,82	**3,51**	-73,34	4,17	2,02	0,93	741	
	2 019	*D.Moy.Jour*	*5740*	*6072*	*6069*	*6129*	*6076*	*6449*	*7490*	*9683*	*11649*	*9244*	*7791*	*5812*	***7354***						

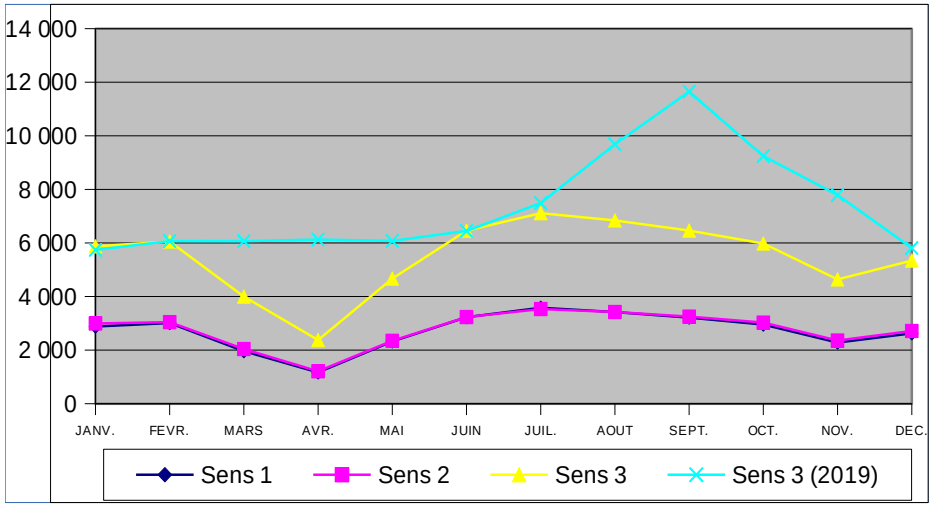

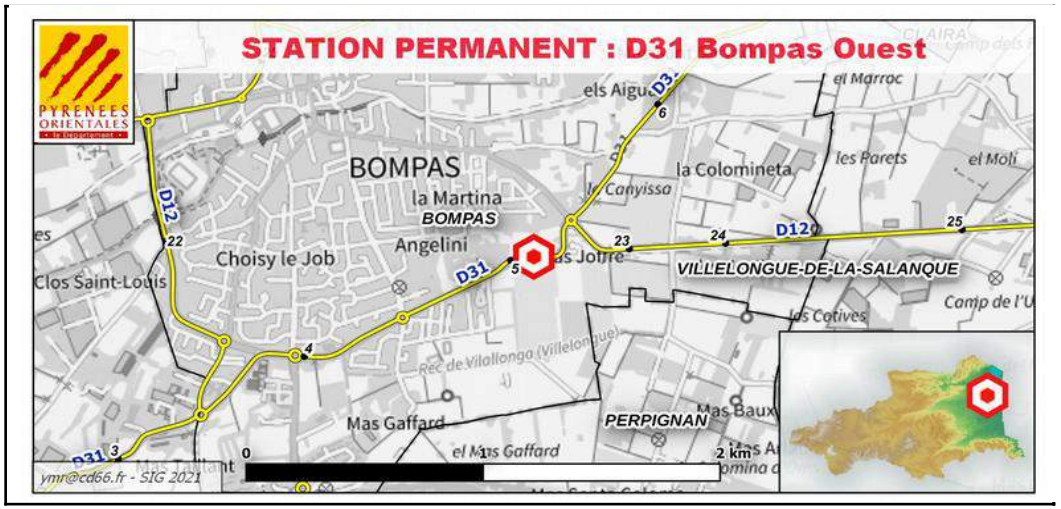

Edité le : 01/03/2021

Département des P.-O. (Rapport édité par Route Plus)

PYRENEES ORIENTALES	**RD31 SORTIE EST BOMPAS - PR : 5 + 100**	2016 A 2020
		PM : 066.4172.00.3
B153		D31 SORTIE EST BOMPAS

DEBIT - TOUS VEHICULES - TOUS LES JOURS CONFONDUS

VMA : 80 KM/H	VMA = Vitesse Maximale Autorisée	D31	PR 5 + 100

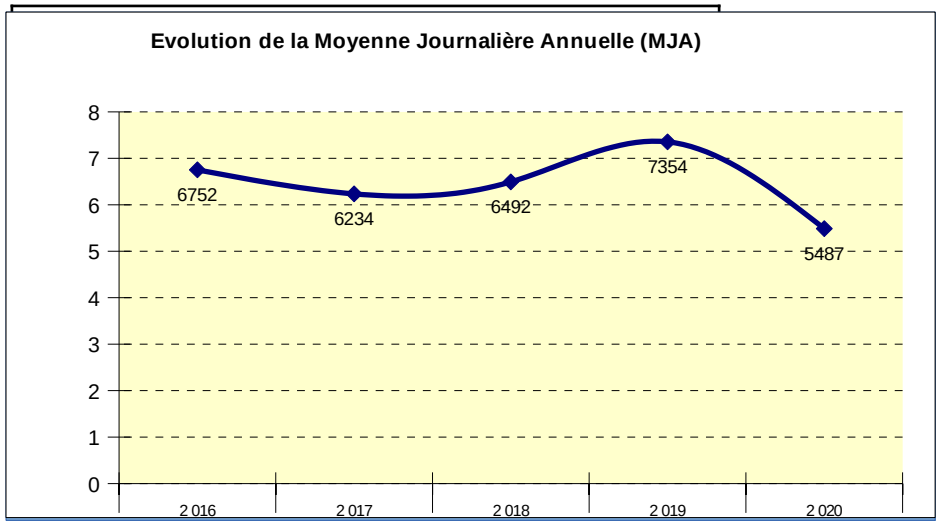

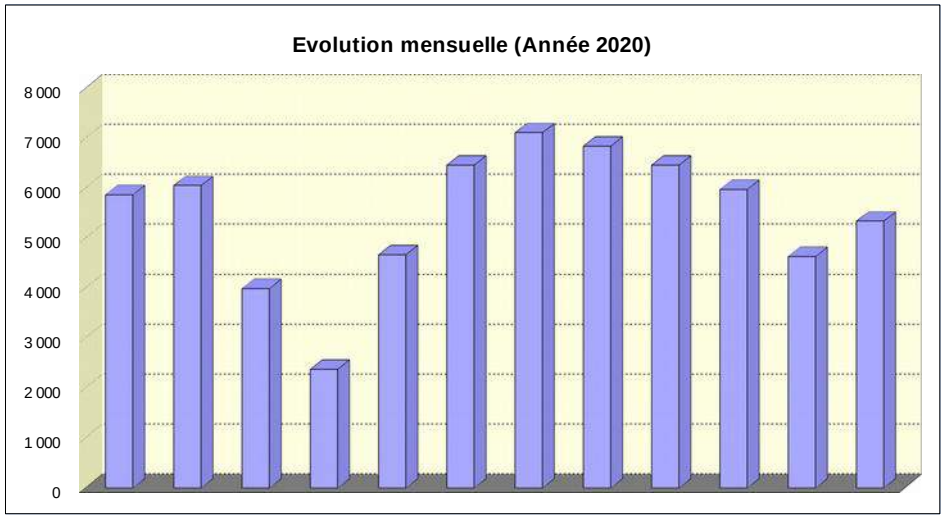

Année	Janvier	Février	Mars	Avril	Mai	Juin	Juillet	Août	Septembre	Octobre	Novembre	Décembre	MJA	MJE	MJHE	Débit maxi horaire (J.O)	PL %PL
2 016	5 394	5 554	7 166	7 989	8 129	8 685	7 779	6 728	6 275	5 877	5 877	5 555	**6 752**	7 254	6 650	904	
2 017	5 411	5 708	6 189	6 140	6 248	6 732	6 897	6 935	6 653	6 275	6 008	5 575	**6 234**	6 916	6 094	751	
2 018	5 642	5 718	6 510	6 148	6 409	6 783	7 295	6 939	6 230	6 352	6 957	6 845	**6 492**	7 117	6 364	1 038	
2 019	5 740	6 072	6 069	6 129	6 076	6 449	7 490	9 683	11 649	9 244	7 791	5 812	**7 354**	8 587	7 101	1 576	969 13,17
2 020	5 874	6 055	3 997	2 374	4 669	6 461	7 113	6 843	6 463	5 982	4 638	5 342	**5 487**	6 978	5 182	741	193 3,51

PYRENEES ORIENTALES	**D32 LES ANGLES ENTREE SUD**	**2020**
		Section 4176.00
		Sens 1 : LA LLAGONNE VERS LES ANGLES
B152		Sens 2 : LES ANGLES VERS LA LLAGONNE

DEBIT - TOUS VEHICULES - TOUS LES JOURS CONFONDUS

VMA : 80 KM/H	VMA = Vitesse Maximale Autorisée / Sens 3 = cumul des deux sens	PR 10 930	D32

Sens	Année	Libellé	JANV.	FEVR.	MARS	AVR.	MAI	JUIN	JUIL.	AOUT	SEPT.	OCT.	NOV.	DEC.	Année	% Evol Année N-1	Jours Ouvrés	Sam. & V.F.	Dim. & Fériés	Débit maxi horaire (J.O).	% véhicules dans la classe de vitesse la + pratiquée
1	2 020	D.Moy.Jour	1 088	1 316	383	121	298	566	1 274	1 913	795	669	304	692	**786**	-14,57	790	907	653	10:00	
		% PL	11,33	10,87	15,51	29,12	23,27	20,32	13,51	10,27	17,73	19,37	26,77	14,39	**14,48**	10,46	16,03	11,83	10,66	347	
	2 019	*D.Moy.Jour*	*923*	*1434*	*1159*	*521*	*439*	*632*	*1173*	*1733*	*696*	*585*	*547*	*1205*	***920***						
2	2 020	D.Moy.Jour	1 203	1 436	452	143	343	621	1 339	2 071	863	721	336	670	**851**	-13,60	825	942	865	17:00	
		% PL	3,65	3,22	5,27	12,33	8,88	7,84	4,66	3,20	6,96	6,96	12,55	5,65	**5,19**	18,40	6,47	3,06	2,59	447	
	2 019	*D.Moy.Jour*	*1054*	*1475*	*1301*	*570*	*476*	*694*	*1242*	*1852*	*762*	*627*	*572*	*1196*	***985***						
3	2 020	D.Moy.Jour	2 291	2 752	835	265	641	1 188	2 613	3 984	1 659	1 391	640	1 362	**1 637**	-14,07	1 615	1 849	1 518	17:00	
		% PL	7,30	6,87	9,97	19,95	15,57	13,78	8,98	6,59	12,12	12,92	19,30	10,09	**9,65**	12,25	11,14	7,36	6,06	607	
	2 019	*D.Moy.Jour*	*1978*	*2910*	*2461*	*1092*	*916*	*1326*	*2415*	*3586*	*1458*	*1213*	*1119*	*2401*	***1905***						

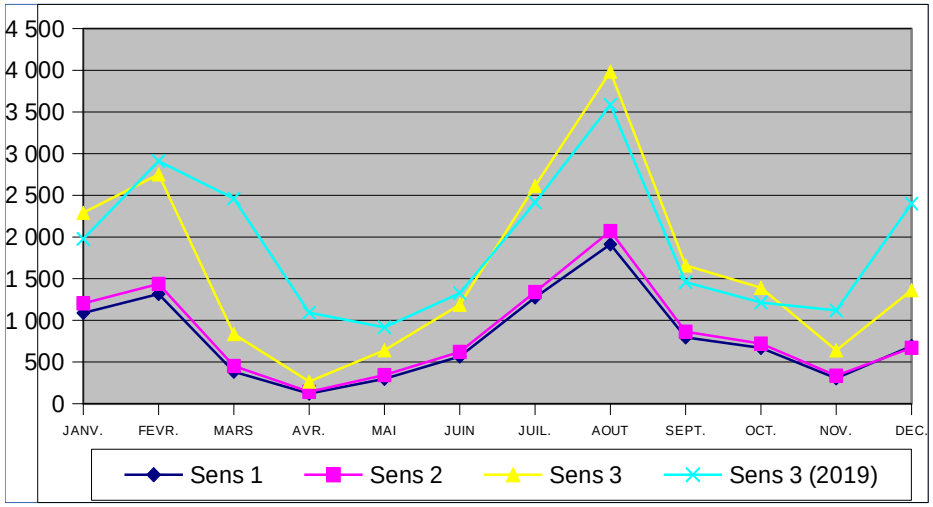

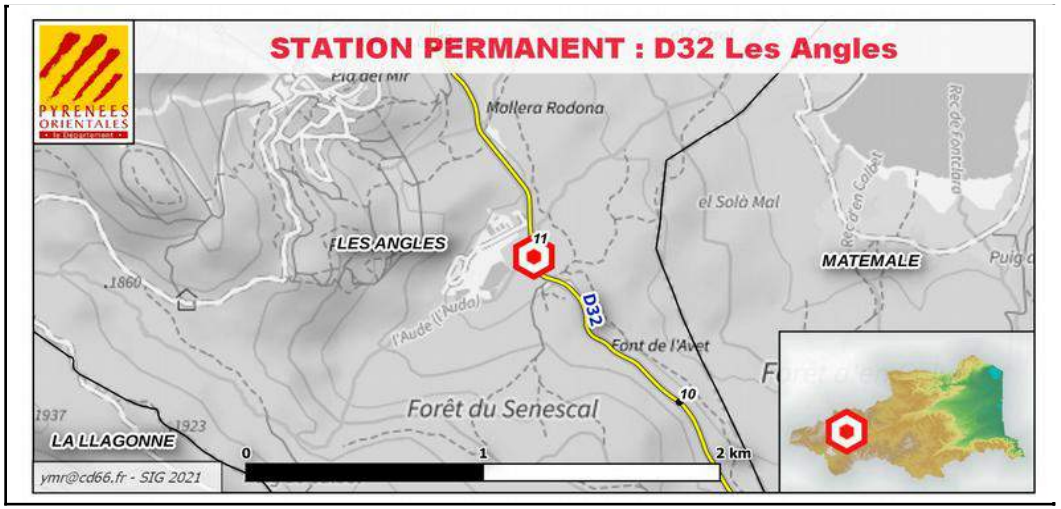

Edité le : 01/03/2021

Département des P.-O. (Rapport édité par Route Plus)

PYRENEES ORIENTALES	**RD32 LES ANGLES ENTREE SUD - PR : 10 + 930**	2016 A 2020
		PM : 066.4176.00.3
B153		D32 LES ANGLES ENTREE SUD

DEBIT - TOUS VEHICULES - TOUS LES JOURS CONFONDUS

VMA : 80 KM/H	VMA = Vitesse Maximale Autorisée	D32	PR 10 + 930

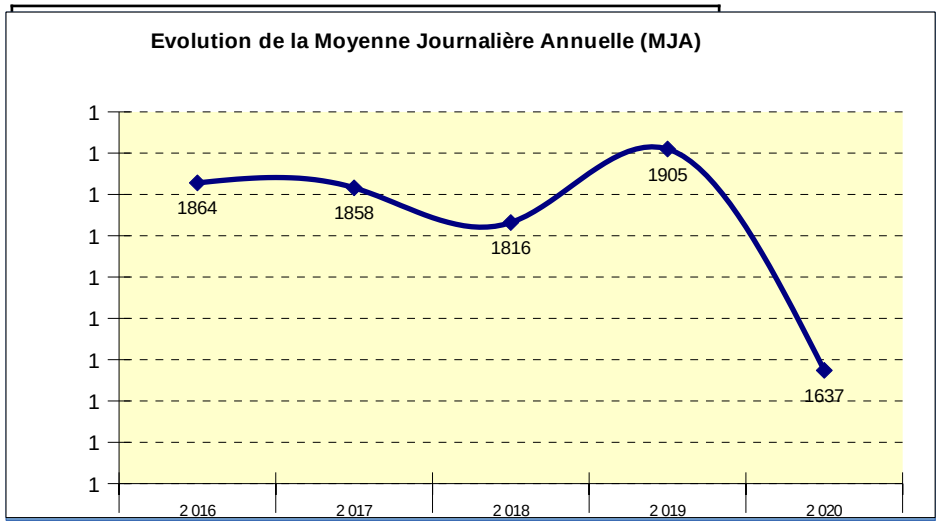

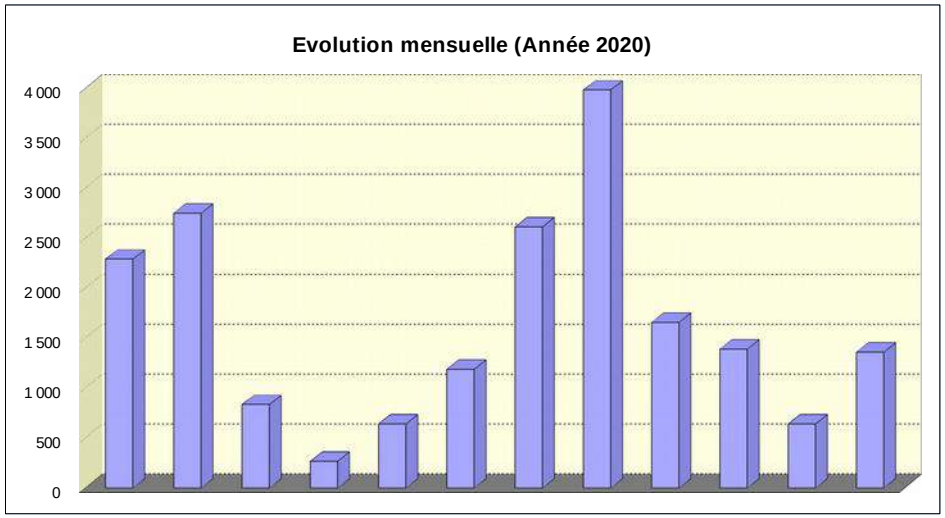

Année	Janvier	Février	Mars	Avril	Mai	Juin	Juillet	Août	Septembre	Octobre	Novembre	Décembre	MJA	MJE	MJHE	Débit maxi horaire (J.O)	PL %PL
2 016	2 249	2 714	2 408	1 160	972	1 147	2 726	3 443	1 453	1 301	1 024	1 745	**1 864**	3 085	1 616	489	
2 017	2 582	2 811	2 097	1 439	907	1 170	2 307	3 410	1 421	1 209	1 034	1 926	**1 858**	2 859	1 653	561	
2 018	2 253	2 266	1 883	1 080	1 162	1 218	2 313	3 582	1 603	1 205	1 050	2 144	**1 816**	2 948	1 584	472	
2 019	1 978	2 910	2 461	1 092	916	1 326	2 415	3 586	1 458	1 213	1 119	2 401	**1 905**	3 001	1 681	680	164 8,60
2 020	2 291	2 752	835	265	641	1 188	2 613	3 984	1 659	1 391	640	1 362	**1 637**	3 299	1 298	607	158 9,65

PYRENEES ORIENTALES	**D70 OSSEJA ENTREE NORD**	**2020**
		Section 4274.00
		Sens 1 : BOURG-MADAME VERS OSSEJA
B152		Sens 2 : OSSEJA VERS BOURG-MADAME

DEBIT - TOUS VEHICULES - TOUS LES JOURS CONFONDUS

VMA : 80 KM/H	VMA = Vitesse Maximale Autorisée / Sens 3 = cumul des deux sens	PR 0 658	D70

Sens	Année	Libellé	JANV.	FEVR.	MARS	AVR.	MAI	JUIN	JUIL.	AOUT	SEPT.	OCT.	NOV.	DEC.	Année	% Evol Année N-1	Jours Ouvrés	Sam. & V.F.	Dim. & Fériés	Débit maxi horaire (J.O).	% véhicules dans la classe de vitesse la + pratiquée
1	2 020	D.Moy.Jour	1 812	2 012	1 206	657	1 110	1 632	2 085	2 500	1 940	1 801	1 265	1 437	**1 622**	-16,35	1 787	1 545	1 044	13:00	
		% PL	13,24	12,82	11,71	9,46	11,24	12,56	12,78	13,85	13,69	13,27	12,87	14,13	**12,92**	-5,56	13,72	11,53	9,46	269	
	2 019	*D.Moy.Jour*	*1682*	*1900*	*1908*	*1921*	*1817*	*1980*	*2021*	*2454*	*1877*	*1834*	*1863*	*2008*	***1939***						
2	2 020	D.Moy.Jour	1 861	2 057	1 218	648	1 110	1 634	2 096	2 569	1 991	1 840	1 276	1 451	**1 647**	-17,11	1 804	1 543	1 125	12:00	
		% PL	5,13	4,75	6,11	8,86	7,93	7,17	6,14	4,58	6,06	5,93	7,32	6,58	**6,05**	16,47	6,60	4,91	4,07	279	
	2 019	*D.Moy.Jour*	*1720*	*1967*	*1968*	*1977*	*1853*	*2017*	*2061*	*2512*	*1926*	*1884*	*1928*	*2028*	***1987***						
3	2 020	D.Moy.Jour	3 674	4 070	2 425	1 305	2 221	3 266	4 181	5 070	3 932	3 642	2 541	2 888	**3 269**	-16,76	3 591	3 088	2 170	13:00	
		% PL	9,13	8,73	8,89	9,16	9,58	9,86	9,45	9,15	9,82	9,56	10,09	10,34	**9,46**	0,81	10,14	8,22	6,66	531	
	2 019	*D.Moy.Jour*	*3402*	*3868*	*3876*	*3898*	*3671*	*3998*	*4083*	*4967*	*3804*	*3718*	*3791*	*4036*	***3927***						

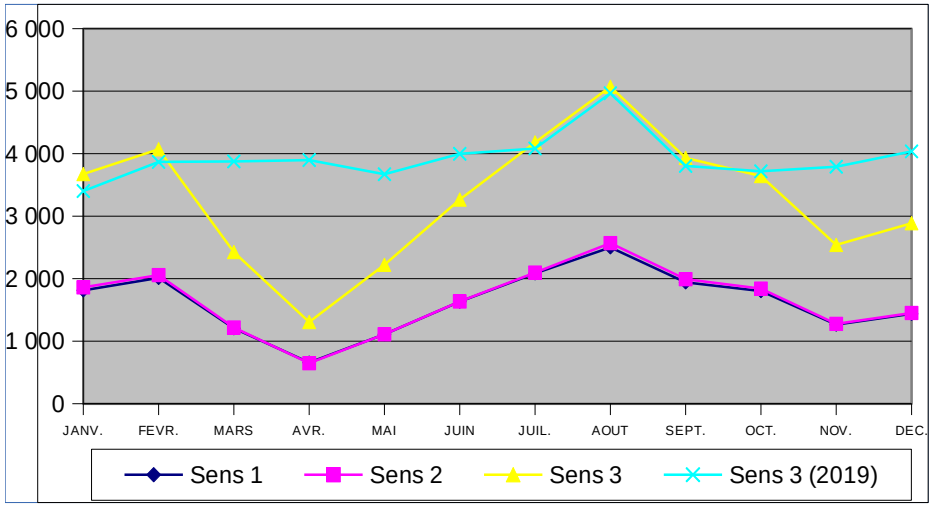

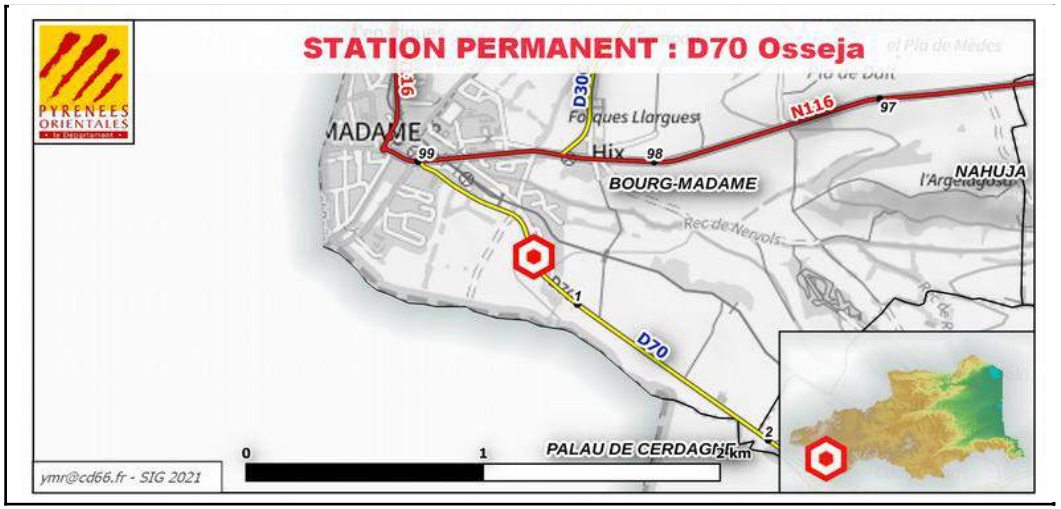

PYRENEES ORIENTALES	**RD70 OSSEJA ENTREE NORD - PR : 0 + 658**	2016 A 2020
		PM : 066.4274.00.3
B153		D70 OSSEJA ENTREE NORD

DEBIT - TOUS VEHICULES - TOUS LES JOURS CONFONDUS

VMA : 80 KM/H	VMA = Vitesse Maximale Autorisée	D70	PR 0 + 658

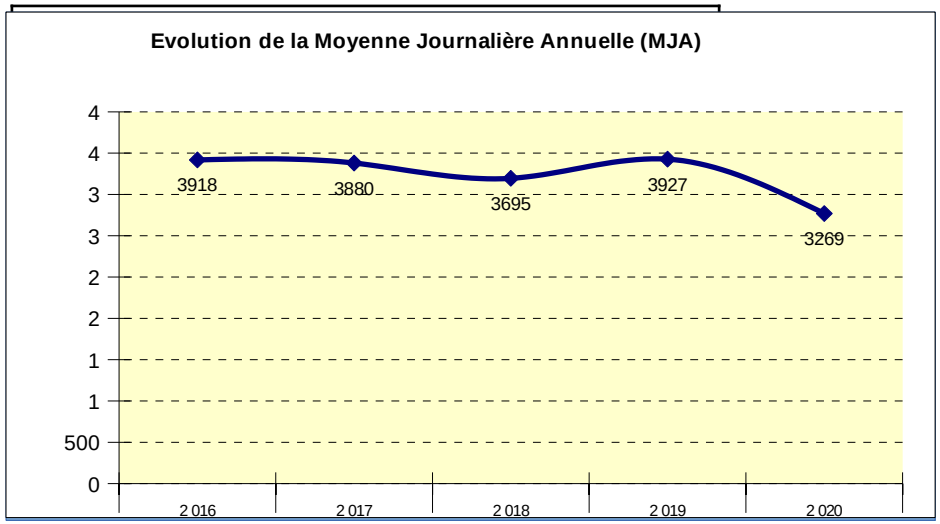

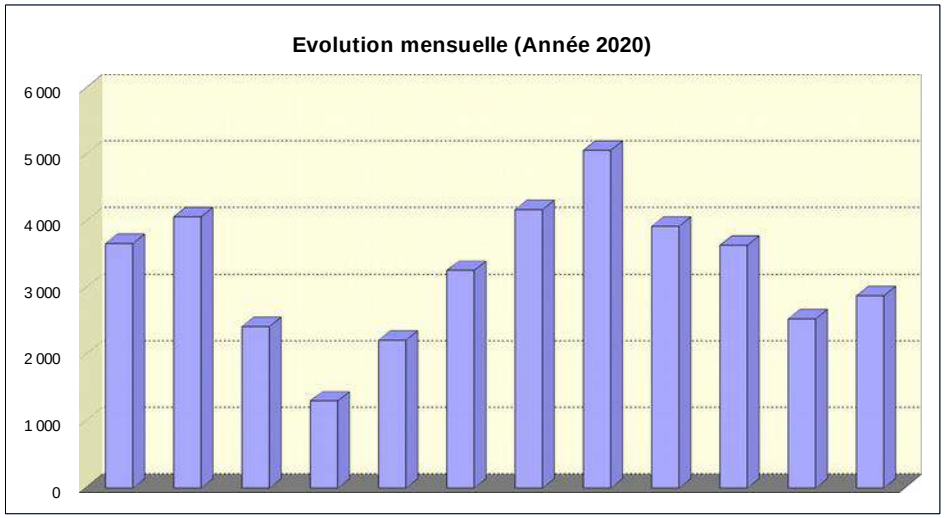

Année	Janvier	Février	Mars	Avril	Mai	Juin	Juillet	Août	Septembre	Octobre	Novembre	Décembre	MJA	MJE	MJHE	Débit maxi horaire (J.O)	PL %PL
2 016	3 745	3 838	3 986	3 567	3 740	4 001	4 000	4 907	3 757	3 790	3 620	4 033	**3 918**	4 454	3 808	568	
2 017	3 892	3 890	3 954	3 851	3 555	3 789	3 838	4 778	3 776	3 742	3 605	3 877	**3 880**	4 308	3 793	584	
2 018	3 183	3 133	3 806	3 640	2 924	3 807	4 033	4 806	3 708	3 745	3 649	3 856	**3 695**	4 420	3 547	628	
2 019	3 402	3 868	3 876	3 898	3 671	3 998	4 083	4 967	3 804	3 718	3 791	4 036	**3 927**	4 525	3 805	718	369 9,38
2 020	3 674	4 070	2 425	1 305	2 221	3 266	4 181	5 070	3 932	3 642	2 541	2 888	**3 269**	4 626	2 992	531	309 9,46

D616A LA BOULE

2020

Section 8888.00

Sens 1 : D916 STE EUGENIE VERS ST ESTEVE

Sens 2 : ST ESTEVE VERS D916 STE EUGENIE

B152

DEBIT - TOUS VEHICULES - TOUS LES JOURS CONFONDUS

VMA : 80 KM/H | VMA = Vitesse Maximale Autorisée / Sens 3 = cumul des deux sens | PR 1 246 | D616A

Sens	Année	Libellé	JANV.	FEVR.	MARS	AVR.	MAI	JUIN	JUIL.	AOUT	SEPT.	OCT.	NOV.	DEC.	Année	% Evol Année N-1	Jours Ouvrés	Sam. & V.F.	Dim. & Fériés	Débit maxi horaire (J.O.)	% véhicules dans la classe de vitesse la + pratiquée
1	2 020	D.Moy.Jour	5 403	5 225	2 613	975	1 101	4 809	6 925	3 898	4 555	4 444	3 282	3 783	**4 088**	-8,75	4 859	3 095	1 943	16:00	
		% PL	2,69	2,26	2,36	5,70	19,93	0,24	2,80	3,33	3,45	3,44	4,33	3,60	**2,98**	-53,41	3,36	1,78	1,04	24 561	
	2 019	*D.Moy.Jour*	*4447*	*4640*	*4561*	*4798*	*4730*	*4752*	*4257*	*3733*	*4333*	*4787*	*4496*	*4257*	***4480***						
2	2 020	D.Moy.Jour	5 016	4 853	2 385	950	1 311	4 238	6 978	3 625	4 120	3 969	3 043	3 402	**3 657**	-9,21	4 322	2 823	1 822	16:00	
		% PL	3,42	2,63	2,70	6,66	5,62	0,29	2,78	2,89	3,03	3,05	3,82	3,17	**2,92**	-49,54	3,35	1,65	0,86	23 536	
	2 019	*D.Moy.Jour*	*3845*	*4071*	*3975*	*4214*	*4187*	*4188*	*3894*	*3676*	*4193*	*4174*	*4022*	*3917*	***4028***						
3	2 020	D.Moy.Jour	10 419	10 079	4 999	1 926	1 667	9 047	13 904	7 524	8 675	8 414	6 326	7 185	**7 511**	-11,72	8 924	5 709	3 640	16:00	
		% PL	3,04	2,44	2,52	6,17	8,67	0,26	2,79	3,12	3,25	3,26	4,09	3,40	**2,95**	-51,69	3,35	1,71	0,95	48 097	
	2 019	*D.Moy.Jour*	*8293*	*8711*	*8536*	*9013*	*8917*	*8940*	*8151*	*7410*	*8527*	*8961*	*8519*	*8174*	***8508***						

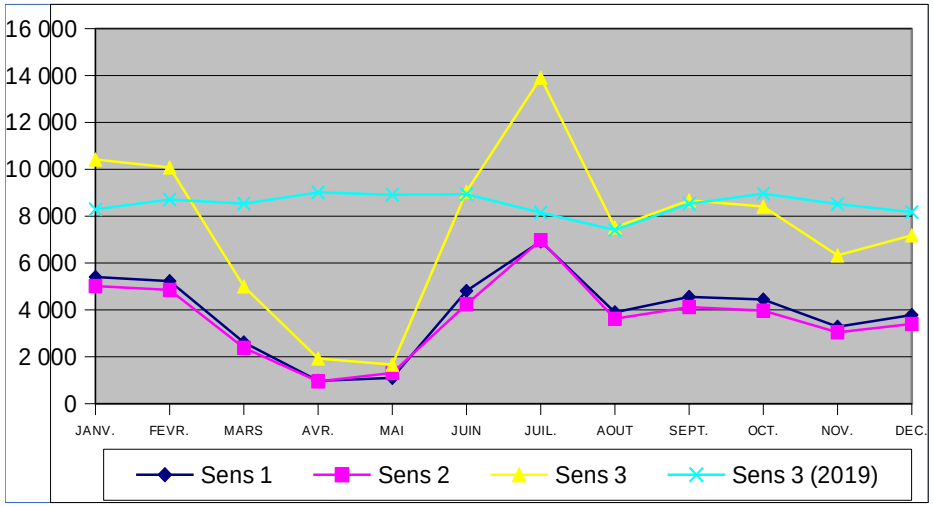

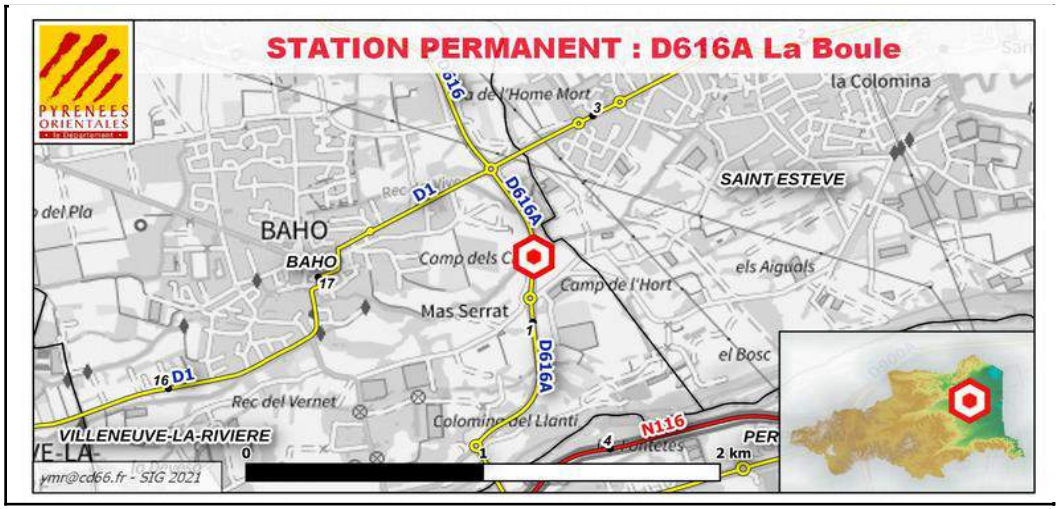

Edité le : 01/03/2021

Département des P.-O. (Rapport édité par Route Plus)

PYRENEES ORIENTALES	**RD616A LA BOULE - PR : 1 + 246**	2016 A 2020
		PM : 066.8888.00.3
B153		D616A LA BOULE

DEBIT - TOUS VEHICULES - TOUS LES JOURS CONFONDUS

VMA : 80 KM/H	VMA = Vitesse Maximale Autorisée	D616A	PR 1 + 246

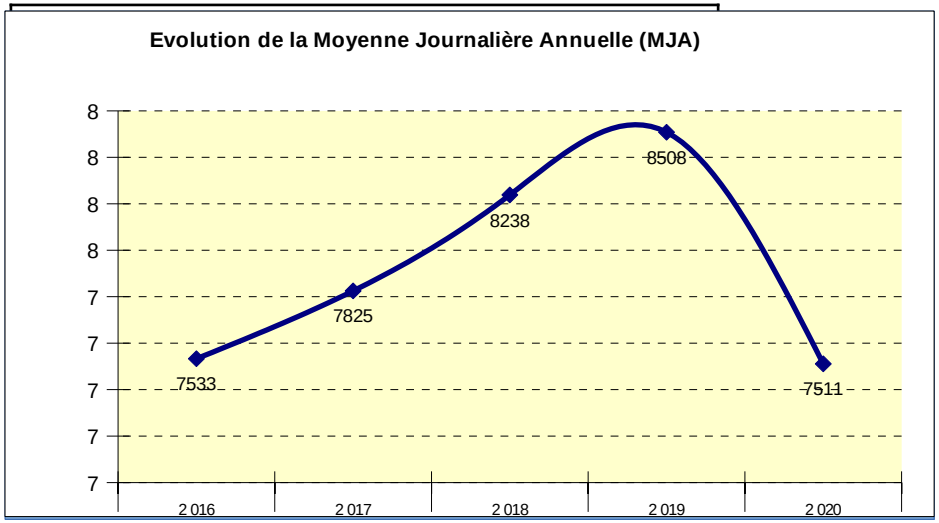

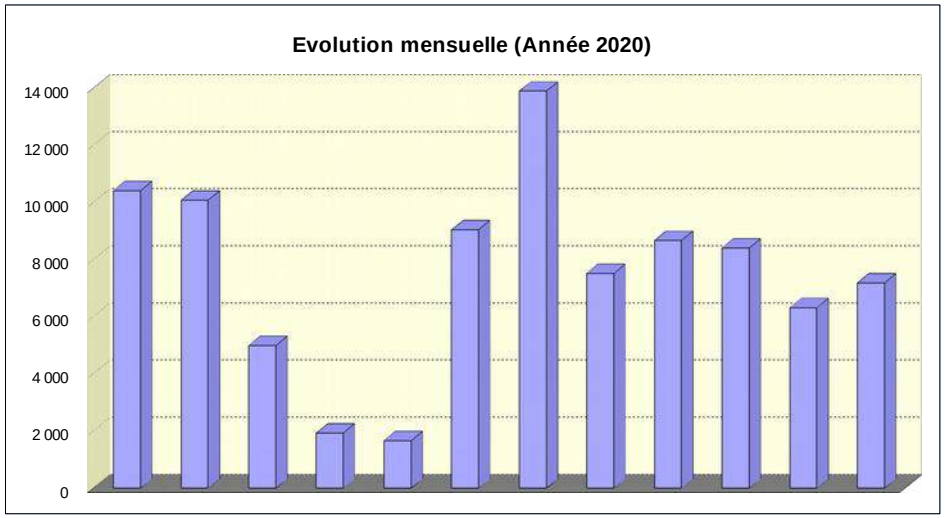

Année	Janvier	Février	Mars	Avril	Mai	Juin	Juillet	Août	Septembre	Octobre	Novembre	Décembre	MJA	MJE	MJHE	Débit maxi horaire (J.O)	PL %PL
2 016	7 209	7 427	7 592	7 634	7 840	8 124	7 234	6 552	8 003	7 944	7 658	7 212	**7 533**	6 893	7 663	1 206	
2 017	7 485	7 572	7 657	7 964	8 214	8 580	7 614	6 883	8 276	8 358	7 706	7 612	**7 825**	7 249	7 944	1 235	
2 018	7 935	7 599	8 566	8 112	8 276	8 825	7 916	6 843	8 335	8 975	9 222	8 244	**8 238**	7 380	8 414	1 412	
2 019	8 293	8 711	8 536	9 013	8 917	8 940	8 151	7 410	8 527	8 961	8 519	8 174	**8 508**	7 781	8 657	1 467	520 6,11
2 020	10 419	10 079	4 999	1 926	1 667	9 047	13 904	7 524	8 675	8 414	6 326	7 185	**7 511**	10 714	6 858	48 097	222 2,95

D22C MEDIPOLE - MAS GUERIDO

2020

Section 9000.00

Sens 1 : D22 CABESTANY VERS MAS GUERIDO

Sens 2 : MAS GUERIDO VERS D22 CABESTANY

B152

DEBIT - TOUS VEHICULES - TOUS LES JOURS CONFONDUS

VMA : 70 KM/H | VMA = Vitesse Maximale Autorisée / Sens 3 = cumul des deux sens | PR 0 478 | D22C

Sens	Année	Libellé	JANV.	FEVR.	MARS	AVR.	MAI	JUIN	JUIL.	AOUT	SEPT.	OCT.	NOV.	DEC.	Année	% Evol Année N-1	Jours Ouvrés	Sam. & V.F.	Dim. & Fériés	Débit maxi horaire (J.O.)	% véhicules dans la classe de vitesse la + pratiquée
1	2 020	D.Moy.Jour	9 413	9 725	9 970	10 045	7 830	9 645	9 707	8 963	9 849	9 403	7 683	8 723	**9 243**	-5,37	10 647	8 444	4 456	11:00	
		% PL	2,28	0,93				2,32	2,44	2,07	2,31	2,44	2,56	2,37	**1,64**	-45,93	1,82	1,13	0,77	1 077	
	2 019	*D.Moy.Jour*	*9561*	*9920*	*9760*	*10005*	*9994*	*10092*	*9678*	*9196*	*9862*	*10022*	*9713*	*9430*	***9767***						
2	2 020	D.Moy.Jour	9 374	9 923	10 202		7 565	11 112	9 618	9 126	9 752	9 509	6 791	8 729	**9 291**	-7,53	10 631	8 469	4 802	17:00	
		% PL	2,75	1,11				2,62	3,08	2,47	3,10	3,02	4,15	2,86	**2,38**	-65,37	2,74	1,44	0,87	1 088	
	2 019	*D.Moy.Jour*	*10016*	*10277*	*10333*	*10518*	*10145*	*11414*	*10439*	*9193*	*9548*	*9792*	*9535*	*9415*	***10048***						
3	2 020	D.Moy.Jour	18 787	19 648	15 236	10 045	13 931	20 758	19 325	18 090	19 601	18 912	12 663	17 452	**17 037**	-14,02	19 543	15 621	8 484	17:00	
		% PL	2,51	1,02				2,48	2,76	2,27	2,70	2,73	3,19	2,61	**1,98**	-60,30	2,24	1,27	0,82	2 054	
	2 019	*D.Moy.Jour*	*19578*	*20197*	*20093*	*20524*	*20139*	*21507*	*20117*	*18389*	*19411*	*19814*	*19248*	*18846*	***19815***						

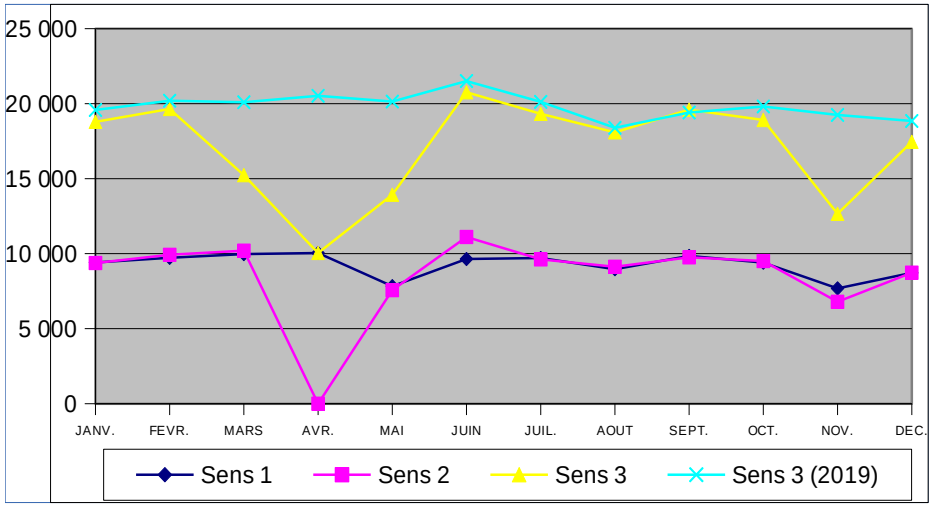



Edité le : 01/03/2021

Département des P.-O. (Rapport édité par Route Plus)

PYRENEES ORIENTALES	**RD22C MEDIPOLE - MAS GUERIDO - PR : 0 + 478**	2016 A 2020
		PM : 066.9000.00.3
B153		D22C MEDIPOLE - MAS GUERIDO

DEBIT - TOUS VEHICULES - TOUS LES JOURS CONFONDUS

VMA : 70 KM/H	VMA = Vitesse Maximale Autorisée	D22C	PR 0 + 478

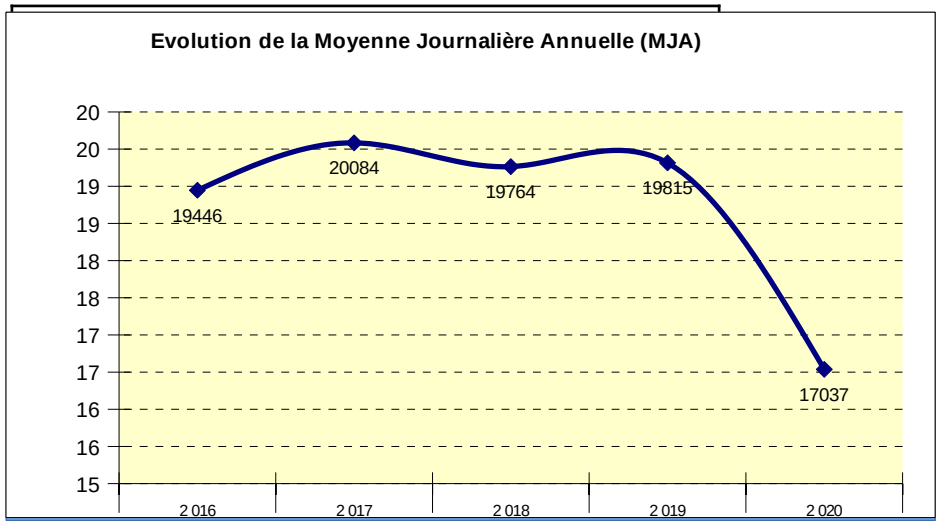

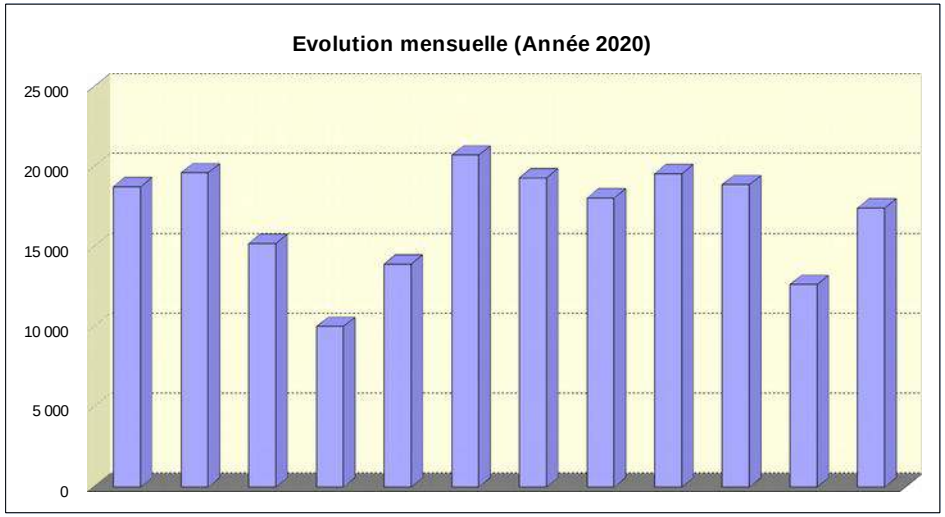

Année	Janvier	Février	Mars	Avril	Mai	Juin	Juillet	Août	Septembre	Octobre	Novembre	Décembre	MJA	MJE	MJHE	Débit maxi horaire (J.O)	PL %PL
2 016	18 347	19 416	19 555	19 621	19 053	20 005	18 989	18 140	20 217	19 678	20 676	19 739	**19 446**	18 565	19 626	2 154	
2 017	20 022	19 832	20 022	19 393	21 199	19 849	19 924	18 993	20 678	20 661	20 726	19 692	**20 084**	19 459	20 212	2 107	
2 018	19 287	19 819	20 607	20 079	18 984	18 643	20 195	19 008	19 972	20 685	20 125	19 764	**19 764**	19 602	19 797	3 436	
2 019	19 578	20 197	20 093	20 524	20 139	21 507	20 117	18 389	19 411	19 814	19 248	18 846	**19 815**	19 253	19 930	2 094	987 4,98
2 020	18 787	19 648	15 236	10 045	13 931	20 758	19 325	18 090	19 601	18 912	12 663	17 452	**17 037**	18 708	16 696	2 054	337 1,98