

Informations

RENSEIGNEMENTS & RÉSERVATIONS POUR LES ANIMATIONS :

04 68 85 82 38

Accessible aux personnes en situation de handicap

INFORMATIONS PRATIQUES :

Sentier d'interprétation et Smart'flore (parcours identiques) :

- longueur 2 km sans relief,
- niveau facile,
- 45 mn,
- parcours sableux non accessible aux poussettes

-  Parking gratuit
-  Aire de pique-nique
-  Toilettes sèches ouvertes lors des permanences

LES DOSSSES

Avenue des Dosses
66420 Le Barcarès




Accès route :
RD 83 sortie 15
Parc des Dosses



leDepartement66.fr

LES DOSSSES SITE NATUREL



Hydrogée - Exécution : Département des Pyrénées-Orientales - Direction de la Communication - 5/06 - Crédits photos : ©DR - Ne pas jeter sur la voie publique



Espace Naturel Sensible



leDepartement66.fr



Des activités nature pour tous

Faites connaissance avec le site des Dosses grâce à un sentier d'interprétation de 2 km, aménagé par le Département des Pyrénées-Orientales, propriétaire de 10 ha sur la presqu'île. En accès libre toute l'année, des animations encadrées sur le patrimoine naturel et culturel du site y sont aussi proposées gratuitement.

Animations

La visite du site est en accès libre toute l'année. Du 10 juillet au 23 août 2026, accédez gratuitement à la cabane des pêcheurs et aux expositions sur la biodiversité lagunaire. Renseignement des horaires d'ouverture au 04 68 85 82 38. Des visites guidées du site sont organisées par l'Office de Tourisme du Barcarès durant la période estivale. Renseignements au 04 68 86 16 56. www.lebarcares-tourisme.com




Une faune discrète mais présente...



Aigrette garzette




Sternes naines



Echasse blanche



Psamodrome des sables



Gravelot à collier interrompu

LE DÉPARTEMENT DES PYRÉNÉES-ORIENTALES PRÉSENTE :
Le Site Naturel Départemental des Dosses

Un sentier d'interprétation ludique pour petits et grands !

N'hésitez pas à explorer ce site en famille, en empruntant le sentier d'interprétation qui suscitera la curiosité des plus jeunes et surprendra les plus grands.

Des panneaux interactifs vous permettront de mieux comprendre le fonctionnement des lagunes, de connaître le patrimoine naturel et culturel de cet « étang marin ».



Vivez l'expérience Smart'Flora pour découvrir la richesse floristique !

1. Téléchargez gratuitement sur Play Store... : Smart'Flora ou QR code lecteur
2. Parcourez le sentier d'interprétation
3. Flashez les codes situés sur les piquets
4. Enrichissez vos connaissances sur la flore méditerranéenne

Une richesse floristique exceptionnelle...



Chicorée



Queue de lièvre



Rose sauvage



Centaurée rude



Scabieuse



L'orcanette des teinturiers

